Espacios y Actividades en la Naturaleza

Accesibles para Todas las Personas

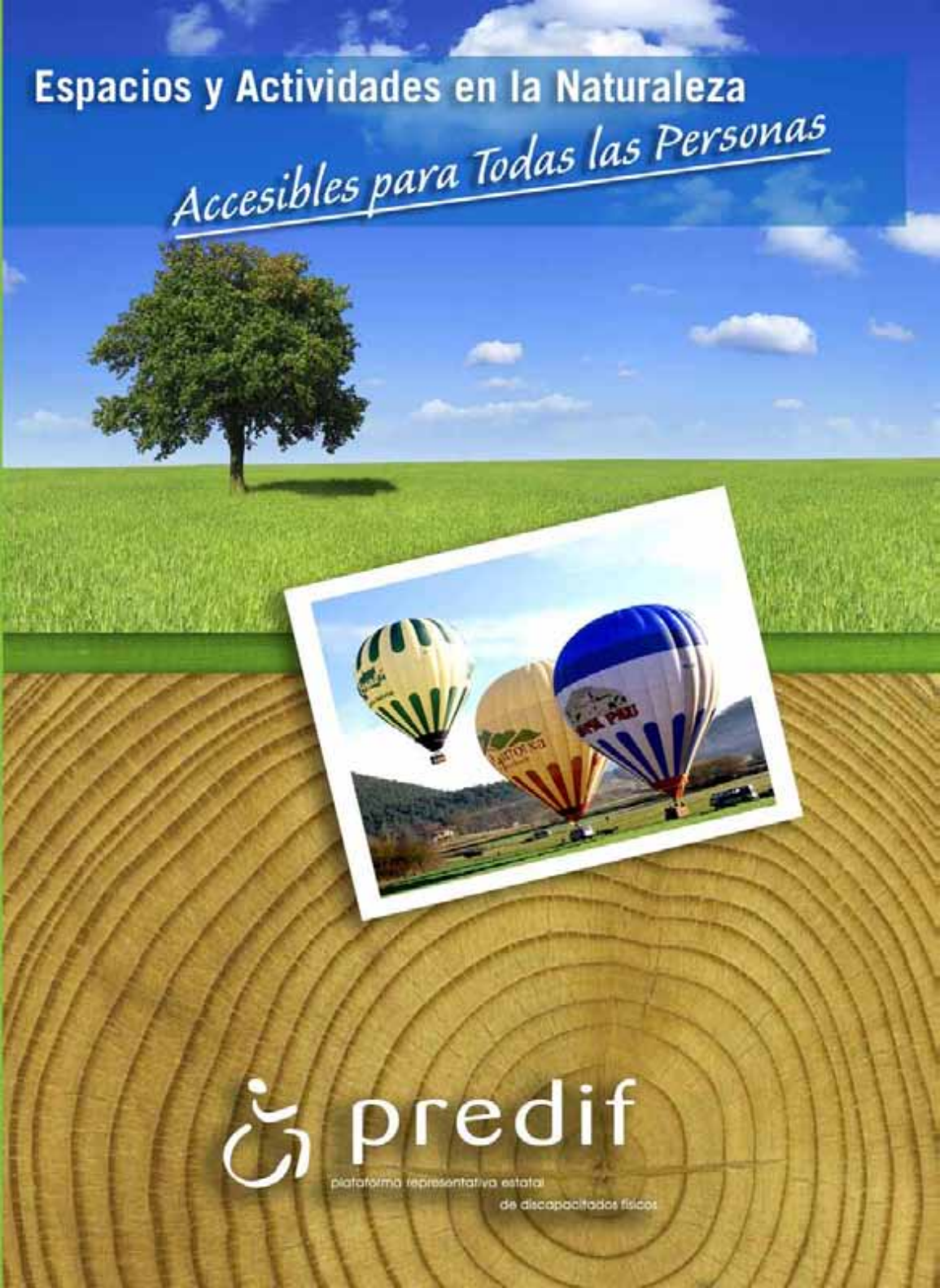

predif

plataforma representativa estatal de discapacitados físicos

Espacios y Actividades en la Naturaleza

Accesibles para Todas las Personas

predif

plataforma representativa estatal

de discapacitados físicos

Espacios y Actividades en la Naturaleza Accesibles para Todas las Personas

PREDIF
Avd. Doctor García Tapia 129, local 5
28030 Madrid
Tfno.: 91 371 52 94
Fax: 91 301 61 20
Email: predif@predif.net
Web: www. predif.org

DIRECCIÓN DEL PROYECTO
José Antonio Martín Rodríguez
Elena Ortega Alonso

EQUIPO DE TRABAJO
Tatiana Alemán Selva
Isabel Díaz López
Alejandra Flórez Moreno
Edurne Francisco Contreras
Luigi Leporiere
Elena López de los Mozos
Iván López Guerrero
Isidro Martín del Río
Marcela Vega Higuera
Rosa Mª Vicente Carrión

DISEÑO Y MAQUETACIÓN
GALENAS
Beatriz Diego Ruiz

Depósito Legal:

Printed in Spain/ Impreso en España

Queda prohibida, salvo excepción prevista en la Ley, cualquier forma de reproducción, distribución, comunicación pública y transformación de esta obra sin contar con autorización de los titulares de la propiedad intelectual. La infracción de los derechos mencionados puede ser constitutiva de delito contra la propiedad intelectual (Art. 270 y Sgts. Del Código Penal).

Presentación Miguel Ángel García Oca 5
Presentación Alberto Durán López 7
Presentación José Luis Ripoll 9
Cómo se ha realizado la Guía 11
Andalucía 13
Aragón 135
Cantabria 171
Castilla - La Mancha 191
Castilla y León 251
Cataluña 387
Ceuta 439
Comunidad de Madrid 449
Comunidad Valenciana 475
Extremadura 507
Galicia 539
Islas Baleares 581
Islas Canarias 599
La Rioja 623
Navarra 639
País Vasco 657
Pincipado de Asturias 695
Región de Murcia 713
Fichas de diagnóstico 727
Otras publicaciones 759

Actualmente, el turismo y el ocio son aspectos fundamentales en la vida cotidiana, ya que tienen un importante papel en la integración social de los individuos. En esta línea, cabe destacar que los espacios naturales se han consolidado como enclaves fundamentales de disfrute y ocio, además de cumplir otras funciones ambientales imprescindibles para la sostenibilidad de nuestros recursos.

En las últimas décadas, el “turismo de naturaleza” ha adquirido un papel muy relevante. Como indicó la OMT (2002), este tipo de turismo representa al 15% del turismo mundial. No obstante, un número importante de personas, por diferentes motivos como son la discapacidad, la edad u otras razones, no pueden acceder a este o lo hacen con grandes dificultades vulnerando su derecho de libertad de elección y de ser turistas en igualdad de condiciones.

Desde PREDIF, cuando abogamos por un “turismo de naturaleza accesible para todos”, expresamos la necesidad de garantizar a TODAS las personas, que puedan acceder, utilizar y disfrutar de todas las infraestructuras, productos, entornos y servicios de los espacios naturales, de forma normalizada, autónoma y segura. Esto pone de manifiesto, que la accesibilidad no se lleva a cabo en particular para las personas con discapacidad, sino que un destino pensado para todos mejora la calidad de los turistas en general.

Por las características específicas de los espacios naturales, pareciese una utopía conse-

guir esta accesibilidad integral en estos lugares. Y por ello, no tratamos de pedir imposibles o incompatibilidades con la conservación y sostenibilidad de estos ni de aplicar los estándares de la legislación del medio urbano, no viables para este tipo de espacios. En este sentido, esta guía, tiene la finalidad de ofrecer ejemplos de buenas prácticas donde se aplica uno de los elementos más importantes de la accesibilidad, que es la aplicación del sentido común para mejorar la calidad de los servicios.

No obstante, no podemos obviar, cual es el objetivo fundamental de esta guía, que es el de ofrecer información objetiva y veraz de los diferentes espacios y actividades a los que pueden acceder, utilizar y disfrutar todas las personas. Como ya se ha reiterado, en otras guías editadas por PREDIF, en España, además de tener una escasa información en este sentido, la existente no garantiza fiabilidad ya que en múltiples ocasiones está basada en parámetros subjetivos. Esto explica la importancia de haber realizado una guía que seleccione y aporte información sobre los espacios y actividades en la naturaleza de diferente tipología y localización geográfica, así como sobre los detalles concretos de accesibilidad de los mismos.

Cabe recordar que a pesar de que esta confederación representa a personas con gran discapacidad física, a la hora de realizar la guía se ha recogido información de gran utilidad para otros colectivos como son las personas con discapacidad sensorial, celiacas, etc. porque desde nuestra entidad la accesibilidad se entiende desde una perspectiva integral.

Esta publicación es el resultado de un enorme esfuerzo y trabajo, de múltiples personas e instituciones, que han apostado por trabajar en esta línea y han confiado una vez más en PREDIF. Por ello cabe destacar el patrocinio de la F. ONCE y la F. VODAFONE sin los cuales este proyecto tan ambicioso no hubiera sido posible.

Esperamos que sea de gran utilidad y que nos hagan llegar sus sugerencias para que entre la ciudadanía y los diferentes agentes sociales construyamos destinos turísticos accesibles pensados para todos.

Miguel Ángel García Oca
Presidente de PREDIF

Para la Fundación ONCE es motivo de satisfacción comprobar cómo PREDIF persiste en su objetivo de mejorar las condiciones de vida de las personas con grandes discapacidades físicas. Esta guía es muestra de ello y viene a sumarse a otras que PREDIF también ha elaborado y que, sin duda, se han convertido en instrumentos de gran utilidad.

Gracias al trabajo del movimiento asociativo de personas con discapacidad articulado en torno al CERMI, hemos avanzado en el reconocimiento de nuestros derechos tanto a nivel estatal, como europeo e internacional, hasta poder afirmar que contamos con una legislación en el ámbito de la discapacidad aceptable, si bien son muchos los casos en que la misma no se cumple.

Estudios como el que dan contenido a esta publicación se suman al ámbito de los derechos para convertirse en una herramienta básica para el disfrute real de bienes y servicios, en este caso, de aquellos que se desarrollan en los espacios naturales.

El turismo de naturaleza vive buenos tiempos. Son muchas las familias que se decantan por esta opción para disfrutar de su tiempo de ocio, también, y siempre en la medida en la que se cuente con entornos accesibles, aquellas familias en las que hay una persona con discapacidad.

Desde la Fundación ONCE hemos colaborado con distintas instituciones públicas y privadas para conseguir la accesibilidad de diversos Parques Naturales, algunos de ellos contenidos en esta guía, pero son actuaciones que todavía tienen que ser completadas con un esfuerzo mayor por parte de las administraciones y de los empresarios que ofrecen servicios en este entorno.

Las personas con discapacidad y sus familias, que suponen el 10% de la población, demandan su derecho a disfrutar de los entornos y espacios naturales y de los servicios que se ofrecen en los mismos. Es una cuestión de derechos pero también es una cuestión de negocio. Obviar esta consideración supone olvidar que existen consumidores portadores de necesidades insatisfechas.

Esta guía nos muestra que van creciendo el número de entornos y espacios en el ámbito de la naturaleza que son accesibles total o parcialmente para las personas con discapacidad. Es cierto que todavía son la excepción, pero también es cierto que poco a poco vamos avanzando.

Desde la Fundación ONCE continuaremos trabajando con PREDIF para sensibilizar y concienciar a la sociedad sobre la necesidad de promover espacios, productos y servicios accesibles para todos.

Con esta Guía en nuestras manos tenemos más fácil tomar la decisión de salir de nuestras casas hacia un destino concreto sin miedo a llegar a nuestro destino y no poder disfrutar del mismo.

Quisiera felicitar a PREDIF por su trabajo y su compromiso para mejorar las condiciones de vida de las personas con grandes discapacidades físicas y con discapacidad en general.

La plena inclusión social de las personas con discapacidad sólo será posible si todos aunamos esfuerzos para construir un mundo mejor y más accesible para todos.

Alberto Durán López
Vicepresidente Ejecutivo
Fundación ONCE

El ocio constituye uno de los pilares fundamentales que todos valoramos a la hora de sentirnos bien. Los informes sociológicos actuales incluyen el ocio como uno de los varemos que mide el nivel de “calidad de vida” del que disfrutamos.

De las múltiples actividades de ocio que tenemos a nuestro alcance, las relacionadas con los espacios naturales se han consolidado como una de las alternativas presentes que más aceptación recibe. Pero es labor de la sociedad en su conjunto el que estén al alcance de todos los ciudadanos, independientemente de sus características personales.

Es por ello que desde la Fundación Vodafone España nos congratulamos y apoyamos la labor continuada en los años que PREDIF viene realizando en la divulgación de espacios e infraestructuras que posibilitan el ocio a cualquier persona. A esa colección de guías de turismo accesible (alojamientos, restauración, monumentos, museos y otros) que inició hace cuatro años, se une ahora este volumen sobre Espacios y Actividades en la Naturaleza que viene a completar una información rica y útil.

Este libro debe servir no sólo para que las personas con vulnerabilidades diversas puedan descubrir y disfrutar de paisajes, deportes y entornos naturales singulares. También debe ser una voz de alerta para que todas las infraestructuras relacionadas con estas actividades

se adapten a las necesidades especiales de muchos de los ciudadanos. Confiemos que el rico patrimonio de espacios naturales de España vea incrementado su nivel de accesibilidad y su adecuación para que todos podamos disfrutar de ellos.

La Fundación Vodafone España comparte con PREDIF el compromiso de mejorar la calidad de vida de los ciudadanos, especialmente de aquellos con discapacidades. Felicitamos a esta Plataforma por su continuado trabajo en favorecer el diseño para todos y, por esta nueva iniciativa, que ahora ve la luz, fruto, una vez más, de su trabajo, compromiso y eficiencia.

José Luis Ripoll
Presidente de Fundación Vodafone España

CÓMO SE HA REALIZADO LA GUÍA

La experiencia de las personas con gran discapacidad a las que representa PREDIF a la hora de hacer un viaje de turismo, nos ha concienciado de la necesidad de realizar guías informativas en las que se describan las características específicas que reúnen los recursos turísticos, con la finalidad de que la persona disponga de información objetiva y veraz para poder elegir entre uno u otro recurso en función de sus propias necesidades.

Además los logos de accesibilidad habituales ofrecen información ambigua ya que un símbolo no explica si el establecimiento se adapta o no a las necesidades que presentan las personas con diferentes tipos de discapacidad.

Por ello, desde el año 2005 PREDIF diseñó una metodología que ha caracterizado su trabajo y ha obtenido un gran reconocimiento social. A la hora de realizar una guía, en primer lugar se realiza un análisis de las bases de datos que posee esta entidad, donde se recoge información aportada por los propios socios con discapacidad, técnicos especializados en la materia y otras fuentes documentales.

Una vez escogida la muestra de partida, se realiza el análisis in situ de cada uno de los recursos turísticos. Para la actual publicación se han visitado más de 200 espacios y actividades en la naturaleza de diferente tipología. La auditoría se realiza cumplimentando una Fichas de Diagnóstico elaboradas por un equipo multidisciplinar integrado por expertos de PREDIF, CEAPAT (Centro Estatal e Autonomía Personal y Ayudas Técnicas), Vía Libre (empresa de Fundación ONCE), FIAPAS (Confederación Española de Familias de Personas Sordas) y personas con discapacidad, que han contribuido con el testimonio de su propia experiencia.

Las fichas recogen la información sobre los diferentes requisitos técnicos que deben cumplir los espacios naturales para ser accesibles. Teniendo en cuenta la diversidad de espacios que caracterizan nuestra riqueza natural se han creado fichas a la medida de los distintos recursos analizados (aula de la naturaleza, mirador, observatorio, senda, jardín botánico, área recreativa, playa, zoo-parque, deporte adaptado etc.). Cabe recordar que los parámetros de accesibilidad utilizados contemplan las necesidades tanto de las personas con discapacidad física como de aquellas que tienen discapacidad sensorial u otras necesidades especiales, recopilando los datos de cada una de las instalaciones y de los servicios prestados.

Una vez realizado el diagnóstico de accesibilidad se realiza un informe que analiza la situación que presenta cada establecimiento y se seleccionan en base a los siguientes criterios: condiciones óptimas de accesibilidad, representatividad geográfica y tipología del recurso turístico (aula de la naturaleza, mirador, observatorio, senda, vías verdes, jardín botánico, área recreativa, playa, zoo-parque, deporte adaptado etc.) con el fin de cubrir las expectativas de diferentes tipos de turistas.

En este punto cabe recordar, que los espacios y actividades en la naturaleza recogidos en esta guía no son lo más accesibles de España, puesto que realizar esta afirmación sería una osadía. Por un lado no tenemos la capacidad de conocer todos los existentes en España y por otro lado, no existe ningún espacio natural que cumpla rigurosamente todos los

requisitos necesarios para ser accesibles. No obstante, son una muestra representativa de lo que hay en nuestro país y reúnen unos criterios mínimos de accesibilidad que garantizan que una persona con discapacidad puede acceder, utilizar y disfrutar de los servicios prestados en estos recursos turísticos. Además la información exhaustiva y detallada que recoge le permitirá a cada turista conocer de antemano si el espacio o actividad escogida se adapta o no a sus necesidades.

Esta nueva guía busca complementar las guías de Turismo Accesible publicadas en años anteriores gracias al patrocinio de Fundación Vodafone y Fundación ONCE, entre las que destacamos, “100 Alojamientos Turísticos Accesibles para Todos” (2007), Restaurantes Accesibles para Todos (2009) y “Monumentos, Museos y Puntos de Interés Turísticos Accesibles para Todos (2010).

Andalucía

ALMERÍA
- Nautarum Centro de Interpretación de la pesca
- Paraje Natural del Karst en Yesos de Sorbas. Centro de Visitantes Los Yesares
- Parque Natural Cabo de Gata-Níjar. Jardín botánico El Albardinal

CÁDIZ
- Parque Natural Bahía de Cádiz. Centro de visitantes
- Parque Natural del Estrecho. Conjunto arqueológico Baelo Claudia
- Parque Natural del Estrecho. Pasarela Los Lances
- Parque Natural Sierra de Grazalema: Sendero Llanos del Rabel

CÓRDOBA
- Jardín Botánico de Córdoba
- Parque periurbano Los Villares. Centro de Visitantes
- Parque periurbano Los Villares. Sendero y Mirador de la Umbría
- Reserva Natural Laguna de Zóñar. Centro de Visitantes Laguna de Zóñar

GRANADA
- Cuevas de las Ventanas
- Estación de esquí y montaña de Sierra Nevada
- Parque Natural Sierra de Huétor. Centro de Visitantes Puerto Lobo
- Parque Natural Sierra de Huétor. Sendero Fuentes de los Potros

HUELVA
- Paraje Natural Lagunas de Palos y Las Madres. Jardín Botánico Dunas del Odiel
- Paraje Natural Mariamas de Odiel. Centro de Visitantes Anastasio Serna
- Parque Minero de Río Tinto
- Parque Nacional de Doñana. Sendero Laguna del Acebuche

JAÉN
- Parque Natural Sierras de Cazorla, Segura y Las Villas. Centro de visitantes Torre del Vinagre
- Parque Natural Sierras de Cazorla, Segura y Las Villas. Jardín botánico Torre del Vinagre
- Vía Verde del Aceite

MÁLAGA
- El Refugio del Burrito
- Jardín Botánico - Histórico La Concepción
- Parque Natural Torcal de Antequera. Centro de Visitantes Torcal Alto
- Reserva Natural Laguna de Fuente de Piedra. Centro de visitantes José Antonio Valverde

SEVILLA
- Parque del Alamillo. Senda y Viales Parque del Alamillo
- Parque Natural Sierra Norte de Sevilla. Centro de Visitantes El Robledo
- Parque Natural Sierra Norte de Sevilla. Jardín Botánico El Robledo
- Vía Verde la Sierra Norte de Sevilla

"Nautarum"- Centro de Interpretración de la Pesca

Carretera Garrucha - Mojácar Playa
04630 Garrucha (Almería)

Teléfono/Fax: 950 139 554

Email: museodelmar.garrucha@gmail.com

Información General

NAUTARUM es un referente de una reflexión de calidad acerca de las múltiples facetas del hecho marítimo, de su capacidad explicativa de su cultura mediterránea, almeriense y levantina. El Castillo de Jesus Nazareno es el marco físico del museográfico e invita a recorrer sus diversas salas haciendo un recorrido por la historia del mediterráneo y de Garrucha, destacando su importancia histórica y económica, su fauna y flora, la minería y la pesca, su relación con otras artes, etc.

Atención al público

- Ninguna persona de atención al cliente conoce la Lengua de Signos Española (LSE).

Otra información de interés

- Se organizan visitas guiadas y talleres para grupos de personas con o sin discapacidad, solicitándolos previamente, en dos idiomas, inglés y castellano.
- Se permite el acceso de perros guía y de asistencia.

Accesibilidad Física

Acceso

- La entrada al Centro es practicable desde la acera por una rampa sin pasamanos de **2,50 m** de ancho, **7,50 m** de longitud y una inclinación de **17,6%**.
- Después de cruzar una puerta de forja con un ancho libre de paso **>80 cm**, hay un tramo de suelo, frente a la puerta de entrada al centro, que es de canto rodado e irregular, con una inclinación del **6,9%** y que puede ser una dificultad para el desplazamiento de una persona en silla de ruedas.
- La puerta de entrada al edificio permanece siempre abierta en horario de atención al público. Es de madera, de doble hoja, abre hacia el interior y cada una tiene un ancho libre de paso de **1,13 m**.

Recepción

- El itinerario desde la puerta de entrada hasta el mostrador de recepción es sin desniveles, tiene un ancho de paso superior a **1 m,** el pavimento es homogéneo y antideslizante.
- En recepción existe un espacio libre de giro de más de **1,50 m** de diámetro.
- El mostrador de recepción tiene una altura de **1,10 m**, no adaptada para usuarios de silla de ruedas.
- En recepción está ubicada un área de servicios y la tienda de recuerdos, donde las estanterías están a una altura que varía entre **37 cm y 2 m**.

Salas de exposiciones

- Alrededor del patio central del edificio, cuyo pavimento es de canto rodado e irregular, se distribuyen las diferentes salas de la exposición.
- Se inicia la exposición en la Sala 1, por una puerta con un ancho libre de paso de **1,04 m.**
- El itinerario por todas las salas es accesible y algunas de ellas se comunican por rampas o escalones rebajados con una inclinación adecuada.
- Existe un espacio adecuado para la circulación y maniobra de usuarios de silla de ruedas.
- El pavimento en algunas salas es una tarima que está rebajada en todo su perímetro con una inclinación del **32,4%** y un fondo de **9 cm**.
- Disponen de asientos para hacer una pausa.
- Los paneles verticales están situados a una altura de entre **50 cm y 2,20 m**.

Sala de proyección

- La exposición finaliza con la Sala de proyección, a la que también se puede acceder directamente desde recepción por una puerta con un ancho libre de paso de **1 m**.
- Toda la sala es diáfana y las sillas son móviles.
- El suelo es horizontal y el pavimento es homogéneo y antideslizante.
- No hay plazas reservadas para usuarios de silla de ruedas.

Aseo adaptado

- Hay una cabina de aseo adaptada e independiente para cada sexo, que a su vez, es de uso general. Está en la planta baja y el itinerario es accesible.
- La puerta general de los aseos se abre hacia dentro y tiene un ancho de paso de **1,03 m.**
- La puerta de la cabina se abre hacia dentro y tiene un ancho libre de paso de **81 cm**. Está señalizada con el Símbolo Internacional de Accesibilidad (**SIA**).
- En el interior existe un espacio libre de giro de **1,50 m** de diámetro.
- La puerta tiene una manilla y un cerrojo de difícil manipulación, el cual no puede abrirse desde el exterior.

Inodoro

- El inodoro tiene un espacio libre de acercamiento por el lado derecho de **95 cm** de ancho y por el frente de **1,12 m**. El asiento está a una altura de **40 cm** y el mecanismo de descarga a **74 cm**.
- Tiene una barra de apoyo fija en el lado izquierdo a **70 cm** de altura.

Lavabo y accesorios del aseo

- El lavabo tiene pedestal y no permite la aproximación frontal de una persona en silla de ruedas. Debajo del lavabo hay un espacio libre de **80 cm** de alto y **20 cm** de fondo. El grifo es de presión.
- La altura del borde inferior del espejo es de **1,20 m** y el resto de los accesorios del aseo están situados entre **85 cm y 1,25 m**.

Accesibilidad Visual

Acceso

- La entrada al Centro es practicable desde la acera por una rampa con una inclinación de **17,6%** y sin pasamanos.
- Después de cruzar una puerta de forja hay un tramo de suelo, frente a la puerta de entrada al centro, que es de canto rodado e irregular, con una inclinación del **6,9%**.
- La puerta de entrada al edificio permanece siempre abierta en horario de atención al público y es de madera.

Salas de exposiciones

- Alrededor del patio central del edificio, cuyo pavimento es de canto rodado e irregular, se distribuyen las diferentes salas de la exposición.
- El itinerario por todas las salas es accesible y algunas de ellas se comunican por rampas o escalones rebajados y señalizados con franjas antideslizantes y de color contrastado.
- El pavimento en algunas salas es una tarima que está rebajada en todo su perímetro con una inclinación del **32,4%** y un fondo de **9 cm**.
- El mobiliario está distribuido de forma que puede obstaculizar la circulación de personas con discapacidad visual, pero es fácilmente detectable con el bastón guía. No existen elementos voladizos que impliquen riesgo.
- El pavimento está señalizado en algunos puntos con flechas direccionales y franjas antideslizantes de color contrastado.
- La iluminación no es homogénea.
- Los paneles y rótulos descriptivos de las exposiciones tienen un soporte mate, textos con una fuente de fácil lectura y la letra varía entre **1 y 9 cm** de altura. Hay contraste cromático entre los textos y el fondo.

Sala de proyección

- La exposición finaliza con la Sala de proyección, a la que también se puede acceder directamente desde recepción por una puerta con un ancho libre de paso de **1 m**.
- Toda la sala es diáfana y las sillas son móviles.
- El suelo es horizontal y el pavimento es homogéneo y antideslizante.
- El video dispone de audiodescripción.

Accesibilidad Auditiva

Información y orientación

- A la entrada del edificio existe un rótulo que señala la ubicación de las distintas estancias y servicios.
- Existe un folleto con información general del centro y con un plano en el que se sitúan las distintas estancias y servicios.

Sala de proyección

- El video no tiene la opción de subtitulado, ni la sala dispone de bucle de inducción magnética para las personas con prótesis auditiva.

Aseos

- Las puertas de los aseos de señoras y caballeros no tienen un sistema de cierre con una señal visual de “ocupado o libre”, ni una banda libre inferior que permita ver si hay alguien en su interior.

Otras estancias y servicios	Ubicación	Tipo de itinerario	Características destacables
Terraza	En la azotea del edificio	Practicable con dos rampas iguales de: **5 m** de longitud, **2,70 m** de ancho y una inclinación del **36,4%**. El pavimento es de canto rodado e irregular.	➲ Es una terraza con vistas a la costa. ➲ El pavimento es de lajas de piedra homogéneas. ➲ El muro de la terraza es de piedra y está a una altura de **84 cm.**
Señalización	Edificio		➲ Rótulos de mismo formato: **No** ➲ Altura del rótulo: **80 cm- 2 m**. ➲ Tamaño de letra: **3-9 cm** ➲ Textos e iconos de color contrastado: **Sí** ➲ Textos e iconos: **sin braille ni altorrelieve** ➲ Iconos homologados: **Sí**

Paraje Natural del Karst en Yesos de Sorbas
Centro de Visitantes "Los Yesares"

C/ Terraplén, s/n
04270 Sorbas (Almería)

Teléfono: 950 364 563

Email: info@cuevasdesorbas.com
Web: www.cuevasdesorbas.com

Información General

Este centro se encuentra en el límite del Paraje Natural Karst de Yesos en Sorbas y, sin duda, una visita por sus inmediaciones permitirá al visitante conocer aquellos aspectos que se muestran durante el recorrido por el centro. El sendero de los Yesares, que se adentra en este sorprendente enclave, es una buena muestra de ello.
Una reconstrucción del interior de una cueva sirve de escenario para conocer uno de los parajes más importantes de la Península. Simulaciones de formaciones kársticas como estalactitas y estalagmitas muestran la singularidad del medio subterráneo de este espacio natural. En 3 salas de interpretación el visitante conocerá cómo es el medio terrestre, el medio subterráneo y el medio fluvial del Paraje y, a través de un documental, descubrirá el ciclo anual de este espacio protegido y sus gentes.

Atención al público

- Ninguna persona de atención al cliente conoce la Lengua de Signos Española **(LSE)**.

Otra información de interés

- Se organizan visitas guiadas y talleres para grupos de personas con o sin discapacidad, solicitándolos previamente, en castellano, inglés y alemán.
- Se permite el acceso de perros guía y de asistencia.

Accesibilidad Física

Acceso

- Desde el aparcamiento hasta el edificio el itinerario es practicable por una rampa de **1,40 m** de ancho, **6 m** de longitud y una inclinación del **10,5%**.
- La rampa dispone de un pasamanos doble en un lado, a una altura superior de **85 cm** e inferior de **76 cm**.
- Después de cruzar una puerta de forja con un ancho libre de paso **>80 cm**, frente a la puerta de entrada al centro hay una rampa de **1,40 m** de longitud, **2,80 m** de ancho y una inclinación del **14%.**
- Hay dos puertas de entrada contiguas: la primera es de madera, de doble hoja, permanece siempre abierta y tiene un ancho libre de paso **>80 cm**; la segunda es parcialmente acristalada, de doble hoja, abre hacia fuera y tiene un ancho libre de paso de **58 cm** cada una. Entre ambas puertas hay un ancho libre de paso de **1,50 m**.

Recepción

- El itinerario desde el vestíbulo hasta el mostrador de recepción es sin desniveles y existe un ancho libre de paso **>1,20 m**.
- En recepción existe un espacio libre de giro de más de **1,50 m** de diámetro.
- El mostrador de atención al público tiene un espacio adaptado para usuarios de silla de ruedas a una altura de **76 cm**. Debajo existe una altura libre de **74 cm**, un ancho de **1 m** y un fondo de **50 cm**.
- La altura del mostrador en el espacio no adaptado es de **1,10 m**.
- En la recepción está ubicada la tienda de recuerdos, donde los estantes están a una altura que varía entre **70 cm y 1,70 m.**

Salas de exposiciones

- Desde la recepción se accede a la exposición por un hueco de paso de **1,25 m** y el itinerario es accesible.
- En las salas de exposición existe un espacio adecuado para la circulación y maniobra de usuarios de silla de ruedas. El pavimento es homogéneo y antideslizante.
- La sala “Mundo Subterráneo” es una réplica de un pequeño tramo de la cueva, con paneles explicativos situados a una altura entre **40 cm y 2,10 m**.
- Las vitrinas horizontales no permiten la aproximación frontal de una persona en silla de ruedas y está a una altura entre **56 y 95 cm**.
- La exposición no dispone de bancos o apoyos isquiáticos.

Sala de proyecciones

- La exposición finaliza con la Sala de proyecciones, a la que también se puede acceder directamente desde recepción por una puerta de doble hoja, que abre hacia fuera y tiene un ancho libre de paso de **1,20 m.**
- Toda la sala es diáfana y las sillas son móviles.
- El suelo es horizontal y el pavimento es homogéneo y antideslizante.
- No hay plazas reservadas para usuarios de silla de ruedas.

Aseo adaptado

- Hay una cabina de aseo adaptada independiente y común para ambos sexos. El itinerario accesible y está señalizada con el Símbolo Internacional de Accesibilidad **(SIA)**.
- La puerta general de los aseos se abre hacia fuera y tiene un ancho libre de paso de **83 cm.**
- La puerta de la cabina se abre hacia dentro y tiene un ancho libre de paso de **83 cm**.
- En el interior existe un espacio libre de giro de **1,50 m** de diámetro.

- La puerta tiene una manilla y un pestillo de difícil manipulación, que no puede abrirse desde el exterior.

Inodoro

- El inodoro tiene un espacio libre de acercamiento por el lado izquierdo de **87 cm** de ancho y por el frente de **1,75 m**. El asiento está a una altura de **40 cm** y el mecanismo de descarga a **75 m.**
- Tiene una barra de apoyo abatible en el lado izquierdo y una fija en el lado derecho a **80 cm** de altura y con una separación entre ambas de **85 cm**.

Lavabo y accesorios del aseo

- El lavabo permite la aproximación frontal de usuarios de silla de ruedas. Debajo del lavabo hay un espacio libre de **72 cm** de alto y **40 cm** de fondo. El grifo es monomando.
- La altura del borde inferior del espejo es de **80 cm** y el resto de los accesorios del aseo están situados entre **95 cm y 1,10 m**.

Accesibilidad Visual

Acceso

- Desde el aparcamiento hasta el edificio el itinerario es accesible por una rampa de **1,40 m** con una inclinación del **10,5%** y un pasamanos doble en un lado, a una altura superior de **85 cm** e inferior de **76 cm.**
- Después de cruzar una puerta de forja, frente a la puerta de entrada al centro hay una rampa con una inclinación del **14%**, cuyo pavimento no está señalizado con franjas horizontales antideslizantes y de color contrastado.
- Hay dos puertas de entrada contiguas: la primera permanece siempre abierta y la segunda es parcialmente acristalada y abre hacia fuera. Entre ambas puertas hay un ancho libre de paso de **1,50 m**.

Salas de exposiciones

- En las salas de exposición el pavimento es homogéneo y antideslizante.
- El mobiliario está distribuido de forma que no obstaculiza la circulación de personas con discapacidad visual, pero es fácilmente detectable todo el recorrido con el bastón guía. No existen elementos voladizos que impliquen riesgo.
- Las vitrinas horizontales no permiten la aproximación frontal de una persona en silla de ruedas y está a una altura entre **56 y 95 cm**.
- La iluminación no es homogénea y un tanto escasa en la sala “Mundo Subterráneo”.
- Los paneles y rótulos descriptivos de las exposiciones tienen un soporte mate, textos con una fuente de fácil lectura y la letra más pequeña es de **1 cm** de altura. Hay contraste cromático entre los textos y el fondo.

Sala de proyecciones

- La exposición finaliza con la Sala de proyecciones, a la que también se puede acceder directamente desde recepción.
- Toda la sala es diáfana y las sillas son móviles.
- El suelo es horizontal y el pavimento es homogéneo y antideslizante.
- El video dispone de audiodescripción en español y francés.

Accesibilidad Auditiva

Información y orientación

- En el interior del edificio hay rótulos que señalan la ubicación de las distintas estancias y servicios.
- Existe un folleto con información general del centro de visitantes, con un plano en el que se sitúan sus distintas áreas temáticas y otro folleto de las cuevas naturales de yesos.
- Además disponen de distintos folletos informativos del Paraje Natural del Karst de Yesos en Sorbas.
- El mostrador de recepción no tiene bucle de inducción magnética.

Sala de audiovisuales

- El video tiene la opción de subtitulado.
- La sala no dispone de bucle de inducción magnética que facilite la audición a personas con prótesis auditiva.

Aseos

- Las puertas de los aseos de señoras y caballeros no tienen un sistema de cierre con una señal visual de “ocupado o libre”, ni una banda libre inferior que permita ver si hay alguien en su interior.

Otras estancias y servicios	Ubicación	Tipo de itinerario	Características destacables
Aparcamiento	Exterior	Accesible	➲ Tipo de pavimento: **asfalto** ➲ Número de plazas de aparcamiento reservadas para PMR: **1** ➲ Señalizada con el SIA: **en el pavimento y en vertical.** ➲ Ancho y fondo de la plaza: **3,85 m x 4 m** ➲ Área de acercamiento lateral de **1,20 m** de ancho: **Sí**
Señalización	Edificio	Accesible	➲ Rótulos de mismo formato: **Sí** ➲ Altura del rótulo: **1,75-2 m** ➲ Tamaño de letra: **2 a 10 cm** ➲ Textos e iconos de color contrastado: **Sí** ➲ Textos e iconos: **Sin braille, ni altorrelieve** ➲ Iconos homologados: **Sí**
Cuevas Naturales de Yesos	A 5 km del Centro de Visitantes	No accesible	➲ Se realizan actividades para personas con discapacidad visual, auditiva y con necesidades especiales. ➲ Las personas con silla de ruedas no pueden acceder a la cueva por las características del terreno.

Parque Natural Cabo de Gata-Níjar
Jardín Botánico El Albardinal

C/ Fundición s/n
04071 Rodalquilar – Níjar (Almería)

Teléfono: 671 561 226

Email: jbotanico.albardinal.cma@juntadeandalucia.es
Web: http://www.andalucia.org/ocio-y-diversion/parques-de-ocio/almeria/jardin-botanico-el-albardinal/

Información General

El jardín se ubica en terrenos de la finca pública de Rodalquilar, en la localidad del mismo nombre, término municipal de Níjar, dentro del Parque Natural de Cabo de Gata-Níjar.
El Albardinal representa la flora y la agricultura de las zonas semiáridas de Andalucía oriental. Se pueden observar casi todas las formas de adaptación de las plantas a la sequía y constituye un lugar excepcional para conocer especies únicas en el continente europeo (endemismo iberonorteafricanos) que nos hablan del pasado geológico y biológico común del sureste andaluz y el continente africano.

Atención al público

- Ninguna persona de atención al cliente conoce la Lengua de Signos Española **(LSE)**.

Otra información de interés

- Se organizan visitas guiadas para grupos, previa reserva telefónica o por email. Más información en: Tel. 671 561 226, jbotanico.albardinal.cma@juntadeandalucia.es
- Se permite el acceso de perros guía y de asistencia.

Accesibilidad Física

Acceso

- Para acceder desde el aparcamiento hasta el edificio que alberga el centro de gestión ambiental del parque natural, se baja una rampa de **3,20 m** de longitud, más de **1,20 m** de ancho, con una inclinación del **6,9%**. El pavimento es homogéneo y antideslizante.
- La puerta de entrada tiene dos hojas de madera con apertura hacia fuera, cada una con un ancho de paso de **94 cm**. Esta puerta permanece abierta en horario de atención al público.
- Desde la puerta de entrada se accede a un patio interior, alrededor de éste se distribuyen las salas de exposiciones, los aseos y la recepción.

Recepción

- Se accede desde el patio por un itinerario sin desniveles, cruzando una puerta de dos hojas de madera que abren hacia dentro, cada una con un ancho de paso de **64 cm**.
- En la recepción el pavimento es homogéneo y antideslizante; y existe un espacio libre de giro de más de **1,50 m** de diámetro.
- El mostrador tiene dos alturas, una de **75 cm** y la otra de **1,11 m**, la parte baja mide **88 cm** de ancho, debajo hay un fondo libre de **54 cm** y una altura libre de **73 cm** que permite la aproximación frontal de usuarios de silla de ruedas.

Salas de exposiciones

- La sala de exposición está situada en un lateral del patio interior. Se accede a ésta sin desniveles por una puerta de dos hojas con apertura hacia el exterior, el ancho de paso de cada hoja es de **64 cm**.
- En la sala de exposiciones existe un espacio adecuado para la circulación y maniobra de usuarios de silla de ruedas. El pavimento es homogéneo y antideslizante.
- No se dispone de bancos o apoyos isquiáticos.
- Todos los elementos interactivos de la exposición están situados a una altura accesible para usuarios de silla de ruedas y disponen de un espacio de aproximación frontal adecuado.

Sala de audiovisuales

- Se accede directamente desde la sala de exposiciones sin desniveles, por un hueco de paso superior a **1,20 m** de ancho.
- Toda la sala es diáfana, tiene frente a la pantalla sillas móviles.
- El suelo es horizontal, con un pavimento homogéneo y antideslizante.
- No hay ninguna plaza reservada para usuarios de silla de ruedas.

Recorrido por el jardín botánico

- Se accede al jardín botánico desde la recepción, saliendo por una puerta de dos hojas de madera que abren hacia fuera, cada una tiene un ancho de paso de **60 cm.**
- El sendero por el que se recorre el jardín tiene una longitud aproximada de **700 m**. Su pavimento es de placas de cemento estampado, y homogéneo sin huecos ni resaltes.
- En general el sendero es llano, aunque existen algunos tramos con inclinaciones del **3,5%, 6,9%, 10,5%** y un pequeño tramo con una pendiente más pronunciada del **17,6%**.
- El sendero tiene un ancho continuo de **2,70 m**, y los cruces y cambios de dirección tienen un espacio libre de giro de más de **1,50 m** de diámetro.
- El sendero no tiene ningún desnivel.

Seguridad

- El sendero no está delimitado por bordillos laterales.
- El tipo de pavimento del sendero evita los encharcamientos.

Mobiliario y zonas de descanso

- Dispone de varias zonas de descanso accesibles para usuarios de silla de ruedas y de personas de movilidad reducida.
- Las zonas de picnic están equipadas con bancos y mesas de madera, situados fuera de la senda de forma que no invaden el espacio de circulación.
- El asiento de los bancos está a una altura de **35 cm**. Las mesas tienen **74 cm** de alto, bajo la misma existe un espacio libre de **70 cm** de alto, **74 cm** de ancho y **25 cm** de fondo. Todas las mesas del parque son de las mismas características y tienen los bancos unidos a la mesa con un travesaño que no permite el acercamiento frontal con la silla de ruedas. Los usuarios de silla de ruedas pueden incorporarse a la mesa por los extremos porque tienen un fondo y una altura libre de **25 y 70 cm** respectivamente.

Aseo adaptado

- La cabina de aseo adaptada para ambos sexos, está situada dentro del centro de gestión ambiental. Desde el patio interior se accede subiendo un escalón rebajado situado frente a la puerta general de los aseos. Tiene un fondo de **56 cm**, un ancho de **1,08 m** y una inclinación del **17,6%.**
- La puerta general de los aseos se abre hacia dentro y tiene un ancho de paso de **86 cm.**
- La puerta de la cabina se abre hacia dentro y tiene un ancho de paso de **85 cm.** Está señalizada con el Símbolo Internacional de Accesibilidad (**SIA**).
- En el interior existe un espacio libre de giro de **1,50 m** de diámetro.
- La puerta tiene una manilla de fácil de manipular y carece de cerrojo.

Inodoro

- El inodoro tiene un espacio libre de acercamiento por el lado izquierdo de **83 cm** de ancho y por el frente mayor de **1,20 m.** El asiento está a una altura de **40 cm** y el mecanismo de descarga a **72 cm**.
- Tiene una barra de apoyo abatible en el lado izquierdo y una fija en el lado derecho a 76 cm de altura, con una separación entre ambas de **75 cm**.

Lavabo y accesorios del aseo

- El lavabo permite la aproximación frontal de usuarios de silla de ruedas. Debajo del lavabo hay un espacio libre de **76 cm** de alto y **40 cm** de fondo. El grifo es monomando.
- La altura del borde inferior del espejo es de **1,20 m** y el resto de los accesorios del aseo están situados entre **1 y 1,20 m**.

Accesibilidad Visual

Acceso y recepción

- Se accede al jardín botánico por el centro de gestión ambiental del parque natural. Antes de la puerta de entrada se baja una rampa de pavimento antideslizante, sin

pasamanos. Tiene un ancho superior a **1,20 m**, una longitud de **3,20 m** y una inclinación moderada del **6,9%**.

- La puerta de acceso tiene dos hojas de madera que abren hacia fuera, una de ellas permanece abierta en horario de atención al público.
- Se accede a la recepción cruzando el patio interior del edificio por una puerta con dos hojas de madera que permanecen abiertas en horario de atención al público.
- En la recepción el mobiliario está distribuido de forma que no obstaculiza la circulación de personas con discapacidad visual, tampoco existen elementos voladizos que impliquen riesgo.

Salas de exposiciones

- Se accede desde el patio interior del edificio, por una puerta de dos hojas de madera que abren hacia fuera.
- No existen desniveles y el pavimento antideslizante y homogéneo sin huecos ni resaltes.
- El mobiliario está distribuido de forma que no obstaculiza la circulación de personas con discapacidad visual, tampoco existen elementos voladizos que impliquen riesgo.

Sala de audiovisuales

- Se accede directamente desde la sala de exposiciones sin desniveles, por un hueco de paso superior a **1,20 m** de ancho.
- Toda la sala es diáfana y tiene sillas móviles.
- El video no dispone de audiodescripción.

Recorrido por el jardín botánico

- Se accede sin desniveles al jardín botánico desde la recepción por una puerta de dos hojas de madera que abren hacia fuera.
- El itinerario para visitar el jardín botánico es circular y sin desniveles; a lo largo del trayecto existen varias zonas de descanso y picnic.
- El pavimento del sendero es de placas de cemento estampado que simula “el empedrado”. El suelo es homogéneo sin huecos y sin resaltes.
- El sendero no está delimitado por bordillos laterales pero el cambio de pavimento entre el cemento y la tierra facilitan la percepción de sus bordes a las personas con discapacidad visual.
- Al inicio y a lo largo del recorrido existen paneles informativos dispuestos a distintas alturas, algunos están inclinados para facilitar su lectura. El soporte del panel es mate, los textos e imágenes son de color contrastado respecto al fondo, tienen letra grande y una fuente de fácil lectura.
- Los paneles no disponen de referencias táctiles o sonoras para personas con discapacidad visual.

Accesibilidad Auditiva

Información y orientación

- En la recepción del centro de gestión ambiental tienen a disposición del visitante un folleto informativo del jardín botánico y sus servicios. Contiene un plano del jardín en el que se señala el itinerario recomendado y las distintas variedades de plantas.
- El jardín botánico dispone de rótulos que señalan el recorrido y otra información de interés.

Sala de audiovisuales

- El video no tiene la opción de subtitulado.

- La sala no dispone de un bucle de inducción magnética que facilite la audición a personas con prótesis auditivas.

Aseos

- Las puertas de los aseos de señoras y caballeros no tienen un sistema de cierre con una señal visual de “ocupado o libre”, ni una banda libre inferior que permita ver si hay alguien en su interior.

Otras estancias y servicios	Ubicación	Tipo de itinerario	Características destacables
Aparcamiento	Situado en la entrada de la puerta principal al Jardín	Accesible	➲ Tipo de pavimento: asfalto y homogéneo con una inclinación del **6,9%**. ➲ Número de plazas de estacionamiento reservadas para **PMR**: **4** ➲ Señalizada con el **SIA**: **en el pavimento.** ➲ Ancho y fondo de la plaza: **2,08 m y 4,60 m** ➲ Área de acercamiento lateral de **1,20 m** de ancho: **No hay**
Señalización	Jardín Botánico	Itinerario señalizado con información de las distintas especies de plantas	➲ Rótulos de mismo formato: **Sí** ➲ Altura de los rótulos por el sendero: **50 cm – 1 m.** ➲ Tamaño de letra: **> 2 cm** ➲ Textos e iconos de color contrastado: **Sí** ➲ Textos e iconos en braille y altorrelieve: **No** ➲ Iconos homologados: **Sí**
Señalización	Centro de gestión ambiental		➲ Rótulos de mismo formato: **No** ➲ Altura de los rótulos por el centro: **1,65 m**. ➲ Tamaño de letra: **> 2 cm** ➲ Textos e iconos de color contrastado: **Sí** ➲ Textos e iconos en braille y altorrelieve: **No** ➲ Iconos homologados: **Sí**

Parque Natural Bahía de Cádiz
Centro de Visitantes Parque Natural Bahía de Cádiz

C/ Buen Pastor, 507 (Ctra. de Camposoto, junto acceso a la playa)
11100 San Fernando (Cádiz)

Teléfono: 956 243 474

Email: pn.bahiadecadiz.cma@juntadeandalucia.es
cvbahiadecadiz@gmail.es
Web: www.ventanadelvisitante.es

Información General

Este es un equipamiento ejemplar en cuanto a sostenibilidad. El edificio, de nueva construcción, se ha diseñado siguiendo principios de arquitectura bioclimática e inspirado en los molinos de marea de la zona. La exposición permanente del centro de visitantes permite descubrir el Parque Natural Bahía de Cádiz a través de un viaje interactivo, por un camino de baldosas azules que conforman un imaginario caño de la marisma. En sus márgenes, se puede ir descubriendo los secretos del Parque Natural. Tras una Presentación Multimedia, la exposición se organiza en 5 bloques temáticos que nuestro caño virtual recorre: ciclos, flujos, adaptaciones, estrategias y memorias. El Centro dispone de un edificio principal de dos plantas donde se ubica la exposición permanente con paneles expositivos, vitrinas, maqueta y audiovisual sobre las características más destacadas del Parque.

Atención al público

- Ninguna persona de atención al cliente conoce la Lengua de Signos Española **(LSE)**.
- Hay una silla de ruedas a disposición de los visitantes.

Otra información de interés

- Se organizan visitas guiadas y talleres para grupos de personas con o sin discapacidad, solicitándolos previamente.
- Se permite el acceso de perros guía y de asistencia.

Accesibilidad Física

Acceso

- Desde la plaza de aparcamiento reservada hasta el edificio principal, el Itinerario es accesible subiendo a la acera, cuyo escalón está rebajado y a continuación por la rampa de acceso al centro.
- La rampa mide **2 m** de ancho, **15 m** de longitud y tiene una inclinación de **6,9%**. Dispone de un doble pasamanos a ambos lados, el superior está a **1 m** de altura y el inferior a **72 cm** y el área de embarque y desembarque tiene unas dimensiones que permiten hacer un giro de **360** ° con la silla de ruedas.
- Se entra al edificio por dos puertas contiguas, con una separación entre ambas de **1,95 m**: la primera abre hacia fuera, es de doble hoja y tiene un ancho libre de paso de **90 cm** cada una; la segunda es automática, corredera y tiene un ancho libre de paso de **1,60 m**.

Recepción

- El itinerario desde la puerta de acceso hasta el mostrador de recepción es sin desniveles, tiene un ancho de paso superior a **1,20 m**, el pavimento es homogéneo y antideslizante.
- En recepción existe un espacio libre de giro de más de **1,50 m** de diámetro.
- El mostrador de recepción tiene una altura de **74,5 cm**. Debajo hay un espacio libre de **72 cm**, un ancho de **95 cm** y un fondo libre de **58 cm**, que permite la aproximación frontal de una persona en silla de ruedas.
- En el área de recepción se encuentra la tienda RENPA, una zona de descanso, el acceso al mirador, al centro de documentación y a la exposición.
- Desde recepción parte el recorrido por todo el edificio incluyendo la subida al mirador a través de una escalera o por una rampa de tres tramos de **10, 25 y 30 m,** un ancho de entre **1,13 y 1,74 m** y una inclinación de **5,2%,** de **6,9% y 8,7%** respectivamente.

Exposición Permanente “Una historia de agua y fango”

- La sala de exposición está situada en la planta baja del edificio y el itinerario es accesible.
- Comienza el recorrido en una sala a la que se accede por un hueco libre de paso de **1,37 m,** que consiste en una presentación multimedia de apenas **5 minutos**. La sala es diáfana, no existen plazas reservadas para PMR y los bancos son móviles.
- Durante el recorrido por la exposición, en el bloque “Ciclos” hay una rampa de **3,5 m** de longitud, **3 m** de ancho y una inclinación del **10%** y después una vez visitada la exposición, existe otra rampa con una longitud de **2,40 m**, un ancho de **1,5 m** y un **14 %** de inclinación.
- En las salas de exposición existe un espacio adecuado para la circulación y maniobra de usuarios de silla de ruedas. El pavimento es homogéneo y antideslizante.
- No existen bancos o apoyos isquiáticos para realizar un descanso.
- Los expositores y vitrinas horizontales está a una altura de entre **66-83 cm**, pero no permiten la aproximación frontal de una persona en silla de ruedas.
- Los paneles verticales está a una altura mínima de **30 cm** y máxima de **1,90 m**.

Sala de audiovisuales

- Está junto a recepción y el itinerario es accesible, sin desniveles y con huecos de paso de **1,20 m** de ancho.
- Toda la sala es diáfana, tiene frente a la pantalla sillas móviles.

- El suelo es horizontal, con un pavimento homogéneo y antideslizante.
- No hay plazas reservadas para usuarios de silla de ruedas, pero pueden situarse en toda la sala.
- Dispone de un estrado al que se accede por medio de una rampa.

Aseo adaptado

- Hay una cabina de aseo adaptada, independiente y común para ambos sexos. Está situada en la planta baja y el itinerario es accesible.
- La puerta de la cabina se abre hacia fuera y tiene un ancho libre de paso de **90 cm**. Está señalizada con el Símbolo Internacional de Accesibilidad (**SIA**).
- En el interior existe un espacio libre de giro de **1,50 m** de diámetro.
- La puerta se abre con una manilla, en el interior el cerrojo requiere el giro de la muñeca y puede abrirse desde el exterior en caso de emergencia.

Inodoro

- El inodoro tiene un espacio libre de acercamiento por el lado derecho de **1,20 m** de ancho y por el frente de **1,84** m. El asiento está a una altura de **40 cm** y el mecanismo de descarga a **76 cm.**
- Tiene una barra de apoyo abatible en el lado derecho a **52 y 74 cm** de altura y una fija en el lado izquierdo a **78 cm** de altura, con una separación entre ambas de **63 cm.**

Lavabo y accesorios del aseo

- El lavabo está situado a **85 cm** de altura. Debajo hay un espacio libre de **75 cm** de alto y **47 cm** de fondo, que permite la aproximación frontal de una persona en silla de ruedas. El grifo es monomando.
- La altura del borde inferior del espejo es de **1 m** y el resto de los accesorios del aseo están situados a **95 cm**.

Accesibilidad Visual

Acceso

- Se accede al centro por una rampa de **2 m** de ancho, **15 m** de longitud y una inclinación del **6,9%.** Dispone de un doble pasamanos a ambos lados, el superior está a **1 m** de altura y el inferior a **72 cm** y el área de embarque y desembarque tiene unas dimensiones que permiten hacer un giro de **360** ° con la silla de ruedas.
- Antes y después de la rampa no hay una franja de pavimento de textura distinta y color contrastado que alerte del desnivel.
- Se entra al edificio por dos puertas contiguas, con una separación entre ambas de **1,95 m**: la primera abre hacia fuera y es parcialmente acristalada; la segunda es automática, corredera, de vidrio y está señalizada con la palabra “bienvenido” en diferentes idiomas, pero sin suficiente contraste cromático.

Exposición Permanente “Una historia de agua y fango”

- Comienza el recorrido en una sala a la que se accede por un hueco libre de paso de **1,37 m**, que consiste en una presentación multimedia de apenas **5 minutos**.
- Durante el recorrido por la exposición, en el bloque “Ciclos” hay alguna rampa con inclinaciones que varían del **10% al 14%.**

- El pavimento es homogéneo y antideslizante, aunque hay sitios puntuales donde el suelo es de vidrio, lo que puede suponer dificultades a una persona con discapacidad visual.
- El mobiliario está distribuido de forma que no obstaculiza la circulación de personas con discapacidad visual, es fácilmente detectable con el bastón guía. No existen elementos voladizos que impliquen riesgo.
- Los paneles y rótulos descriptivos de las exposiciones tienen un soporte mate, textos con una fuente de fácil lectura y la letra más pequeña es de **1 cm** de altura. Hay contraste cromático entre los textos y el fondo.

Sala de audiovisuales

- Se accede directamente desde la recepción sin desniveles por un hueco de paso de **1,20 m** de ancho.
- No hay elementos voladizos que impliquen riesgo.
- Se accede al estrado subiendo un escalón o por una rampa.
- El suelo es horizontal, con un pavimento homogéneo y antideslizante.
- El video no dispone de audiodescripción.

Accesibilidad Auditiva

Información y orientación

- En el interior del edificio hay rótulos que señalen la ubicación de las distintas estancias.
- Existe un folleto en inglés y en castellano con información general del centro de visitantes, con un plano en el que se sitúan sus distintos espacios e información sobre el Paraje Natural Bahía de Cádiz.

Sala de audiovisuales

- El video no tiene la opción de subtitulado.
- La sala no dispone de un bucle de inducción magnética que facilite la audición a personas con prótesis auditiva.

Aseos

- Las puertas de los aseos de señoras y caballeros no tienen un sistema de cierre con una señal visual de “ocupado o libre” ni una banda libre inferior que permita ver si hay alguien en su interior.

Otras estancias y servicios	Ubicación	Tipo de itinerario	Características destacables
Aparcamiento	Exterior	Accesible	➲ Tipo de pavimento: **de tierra compacta.** ➲ Número de plazas de aparcamiento reservadas para PMR: **1** ➲ Señalizada con el SIA: **en la rampa de la acera rebajada.** ➲ Ancho y fondo de la plaza: **3 m x 4,50 m** ➲ Área de acercamiento lateral de **1,20 m** de ancho: **No**
Escalera del edificio	Planta baja y primera	Con rampa alternativa de tres tramos de **10, 25 y 30 m** de longitud, un ancho de entre **1,13 y 1,74 m** y una inclinación del **5,2%, 6,9% y 8,7%** respectivamente.	➲ Tipo de escalera: **interior** ➲ Suelo de textura y color distinto en inicio y final: **No** ➲ Altura de los escalones: **17 cm**. Fondo de huella: **30 cm** ➲ Con tabica: **Sí**. Con bocel: **No** ➲ Borde de escalones con franja de señalización: **No** ➲ Zócalo de protección lateral: **en ambos lados** ➲ Pasamanos en: **ambos lados** ➲ Altura de Pasamanos: es doble, **72 cm y 1,02 m**.
Señalización	Edificio		➲ Rótulos de mismo formato: **Sí** ➲ Altura media: **2,20 m** ➲ Tamaño de letra: **2 y 3 cm** ➲ Textos e iconos de color contrastado: **Sí** ➲ Textos e iconos **sin braille ni altorrelieve.** ➲ Iconos homologados: **Sí**

Otras estancias y servicios	Ubicación	Tipo de itinerario	Características destacables
Sendero Salina La Esperanza	A 15 Km del centro de visitantes por la vía de servicio del tren en Puerto Real.	Accesible	➲ Es un recorrido de **900 m** a través de una salina recuperada para el disfrute y conocimiento de esta fuente de recursos que dio sustento económico a las personas de este lugar. ➲ El sendero es de tierra compacta y algo de grava y con pasarelas de madera en algunos puntos. Dispone de pasamanos a ambos lados a una altura de **85 cm.** ➲ En el recorrido hay áreas de descanso con bancos que no invaden el sendero. También existe un mirador al que se accede mediante una rampa de de **12 m** de longitud, una inclinación de entre el **6,9% y 10,5%** y un ancho de **1,60 m**.
Sendero Tres Amigos -Río Arillo	A 4 Km del centro de visitantes por la carretera a la playa Camposoto en San Fernando.	Accesible.	➲ Es un recorrido de **3,2 km**, por unas marismas donde se puede observar las distintas aves acuáticas de la Bahía de Cádiz. El pavimento es de tierra compacta con buen mantenimiento y con un ancho de **2,50 m**. ➲ Existen tres observatorios de aves, accesibles para usuarios de sillas de ruedas, con una franja de observación de **95 cm** de altura, aunque no permiten la aproximación frontal.

Parque Natural del Estrecho
Conjunto Arqueologíco Baelo Claudia (Consejería de Cultura)

Ensenada de Bolonia, s/n
11380 Tarifa (Cádiz)

Teléfono: 956 106 796 Fax: 671 564 113

Email: baeloclaudia.ccul@juntadeandalucia.es
Web: www.juntadeandalucia.es/cultura/baeloclaudia

Información General

Declarada Monumento Histórico Nacional, este Conjunto Arqueológico está enclavado en la ensenada de Bolonia, entre las sierras de La Plata y San Bartolomé.
La industria pesquera, fundamentalmente la salazón del atún, constituyó la creación de ésta ciudad romana que hoy podemos disfrutar en un paraje de excepcional belleza medioambiental y en la que podemos reconocer un teatro romano, una basílica, acueducto, necrópolis, factoría de salazón y una bella escultura del Emperador Trajano.
La Sede Institucional y Centro de Visitantes, integran un espacio expositivo y museístico de las distintas excavaciones practicadas en la zona, con dos salas de exposiciones permanentes y una destinada a muestras temporales.

Atención al público

- Ninguna persona de atención al cliente conoce la Lengua de Signos Española (LSE).
- Hay dos sillas de ruedas a disposición de los visitantes.

Otra información de interés

- Previo al itinerario por el conjunto arqueológico existe un museo.
- Se permite el acceso de perros guía y de asistencia.

Accesibilidad Física

Conjunto Arqueológico

- Desde el aparcamiento hasta el Centro de Visitantes el itinerario es accesible. Tras el acceso y la visita a las salas de exposiciones, el recorrido discurre hacia la exposi-

ción temporal y enlaza con el acceso a la ciudad romana mediante unas escaleras y el ascensor, como itinerario alternativo accesible.

- El Conjunto Arqueológico se recorre por diferentes senderos, existiendo específicamente uno para Personas con Movilidad Reducida (**PMR**) y el itinerario es accesible.
- Al principio el pavimento es de cemento con una inclinación del **6,9%** y un ancho libre de paso de **2,20 m**.
- Después hay que cruzar un puente metálico de **14 m** de longitud, con un ancho libre de paso de **1,40 m** y una inclinación del **14%.** Tiene un pasamanos a ambos lados situado a una altura de **90 cm**.
- El resto del itinerario es por una pasarela de madera cuyo pavimento es homogéneo, sin resaltes, ni rehundidos y con buen mantenimiento.
- La pasarela tiene un ancho de **1,48 m** y una longitud de **1,5 Km**. Los cruces y cambios de dirección tienen un espacio libre de giro de más de **1,50 m** de diámetro.
- En general el itinerario es bastante llano, sólo existen algunos tramos con una inclinación que varía entre el **6,9%** y el **10,5%.**

Seguridad

- La senda está delimitada por bordillos laterales en algunos tramos. Los bordillos están a ambos lados de la senda y tienen una altura de **9 cm**.
- Sólo existe pasamanos en el puente metálico y está a ambos lados a una altura de **90 cm**.

Mobiliario y zonas de descanso

- Dispone de una zona de descanso accesible para usuarios de silla de ruedas o personas de movilidad reducida.
- Está equipada con bancos de madera, situados de forma que no invaden el espacio de circulación de la senda.
- El asiento de los bancos está a una altura de **45 cm**, disponen de respaldo y carecen de reposabrazos.

Aseo adaptado

- Los aseos adaptados están ubicados en el Centro de Visitantes del Conjunto Arqueológico y el itinerario es accesible.
- Hay una cabina de aseo adaptada, independiente y común para ambos sexos.
- La puerta de la cabina se abre hacia dentro y tiene un ancho libre de paso de **80 cm**. Está señalizada con el Símbolo Internacional de Accesibilidad (**SIA**).
- En el interior existe un espacio libre de giro de **1,50 m** de diámetro.
- La puerta se abre con una manilla, en el interior no tiene pestillo, sino una llave para cerrar por dentro.

Inodoro

- El inodoro tiene un espacio libre de acercamiento por el lado izquierdo de **1 m** de ancho y por el frente de **1 m.** El asiento está a una altura de **30 cm** y el mecanismo de descarga a **1,10 m**.
- Tiene una barra de apoyo abatible en el lado izquierdo a **60 y 75 cm** de altura y una fija en el lado derecho a **75 cm** de altura, con una separación entre ambas de **70 cm**.

Lavabo y accesorios del aseo

- El lavabo permite la aproximación frontal de usuarios de silla de ruedas. Debajo del lavabo hay un espacio libre de **70 cm** de alto y **55 cm** de fondo. El grifo es monomando.

- La altura del borde inferior del espejo es de **1,08 m** y el resto de los accesorios del aseo están situados a **90 cm.**

Accesibilidad Visual

Conjunto Arqueológico

- La ruta por "Baelo Claudia" es un itinerario de pasarelas de madera y caminos de tierra y zahorra. El recorrido, que va serpenteando a lo largo de todo el yacimiento arqueológico tiene pocos cambios de dirección y el suelo está delimitado en algunos tramos por bordillos de madera.
- El suelo es homogéneo sin huecos y sin resaltes.
- Al inicio y a lo largo del recorrido existen paneles informativos y orientativos dispuestos a distintas alturas. El soporte del panel es mate, los textos e imágenes son de color contrastado respecto al fondo, tienen letra grande y una fuente de fácil lectura.
- Los paneles no disponen de referencias táctiles o sonoras para personas con discapacidad visual.
- En el aparcamiento antes de entrar existe una pared con un plano en altorrelieve de todo el yacimiento arqueológico.

Accesibilidad Auditiva

Información y orientación

- En el Centro de Visitantes tienen a disposición del público un folleto informativo sobre todo el Conjunto Arqueológico "Baelo Claudia" y sus diferentes itinerarios.
- El recorrido por el Conjunto Arqueológico dispone de rótulos que señalan el recorrido y otra información de interés.

Aseos

- Las puertas de los aseos de señoras y caballeros tienen un sistema de cierre con una señal visual de "ocupado o libre" y cuentan con una banda libre inferior que permite ver si hay alguien en su interior.

Otras estancias y servicios	Ubicación	Tipo de itinerario	Características destacables
Aparcamiento	Exterior	Accesible	➲ Tipo de pavimento: **adoquines/homogéneo** ➲ Número de plazas de estacionamiento reservadas para PMR: **3** ➲ Señalizada con el SIA: **en vertical** ➲ Ancho y fondo de la plaza: **no está delimitada en el pavimento**.
Sede Institucional y Centro de Visitantes	Conjunto Arqueológico de Baelo Claudia	Accesible	➲ El Centro de Visitantes se distribuye en dos plantas y además de las salas de exposiciones, integra una biblioteca temática, una sala de conferencias y un archivo

Otras estancias y servicios	Ubicación	Tipo de itinerario	Características destacables
			científico. El edificio es accesible, ya que existe un ascensor alternativo a las escaleras. ➲ La taquilla dispone de un espacio libre de giro de más de **1,50 m** de diámetro y el mostrador está a una altura de **85 cm**.
Ascensor	Comunica la planta baja y -1	Accesible	➲ Altura de los botones exteriores: **1,03 m** ➲ Cabina enrasada con rellano: **Sí** ➲ Ancho de la puerta: **81 cm** ➲ Ancho y fondo de cabina: **95 cm x 1,24 m** ➲ Altura de la botonera interior: **1,13 – 1,20 m** ➲ Espejo frente a la puerta: **No** ➲ Suelo de textura y color distinto frente a puerta: **No** ➲ Cabina con señales sonoras: **Sí** ➲ Botones con números en: **altorrelieve y braille** ➲ Botones de color contrastado: **Sí** ➲ Cabina con señales visuales: **Sí** ➲ Botón de emergencia con testigo luminoso que confirme el registro de la llamada: **No**
Escalera del edificio	Planta baja y -1	Con ascensor	➲ Tipo de escalera: **interior** ➲ Suelo de textura y color distinto en inicio y final: **No** ➲ Altura de los escalones: **15 cm**. Fondo de huella: **30 cm** ➲ Con tabica: **Sí**. Con bocel: **No** ➲ Borde de escalones con franja de señalización: **No** ➲ Zócalo de protección lateral: **ambos lados** ➲ Pasamanos en: **un lado** ➲ Altura de Pasamanos : **95 cm**
Señalización	Conjunto Arqueológico		➲ Rótulos de mismo formato: **Sí** ➲ Altura del rótulo: **30 y 90 cm.** ➲ Tamaño de letra: **> 1,5 y 2 cm** ➲ Textos e iconos de color contrastado: **Sí** ➲ Textos e iconos en braille y altorrelieve: **No** ➲ Iconos homologados: **Sí**

Parque Natural del Estrecho
Paraje Natural Playa de los Lances - Sendero "Los Lances"

11380 Tarifa (Cádiz)
Teléfono: 697 955 540
Email: puntotarifa@gmail.com
pn.delestrecho.cma@juntadeandalucia.es
Web: www.ventanadelvisitante.es

Información General

Este sendero a modo de pasarela de madera en todo su recorrido, está especialmente adaptado a personas con discapacidad. Un apacible paseo por el humedal de la playa de Los Lances, donde las aves son los máximos protagonistas del espacio. La invitación a este sendero es un premio del Parque Natural del Estrecho para todos aquellos amantes de la playa y el sonido del mar. Al final del itinerario, atravesando sobre puentes de madera los arroyos del Vega y del Jara, se encuentra el observatorio de los Lances. Pese a que el recorrido es corto y sencillo, a lo largo del trazado existen varios puntos de parada y descanso para seguir contemplando el paisaje.

Otra información de interés

- Se permite el acceso de perros guía y de asistencia.

Accesibilidad Física

Sendero

- El itinerario desde el aparcamiento hasta el inicio de la pasarela es accesible, ya que la acera está rebajada junto a las plazas de aparcamiento reservadas.
- El sendero discurre por una pasarela de madera, tiene una longitud de **1,5 km** y un ancho de paso de **1,65 m**. La parte final, de conexión con el observatorio de unos **150 m**, no es accesible.
- Es un trayecto de ida y vuelta y los cambios de dirección tienen un espacio libre de giro de más de **1,50 m** de diámetro.
- En general el itinerario es llano y el pavimento es homogéneo, sin resaltes ni rehundidos y está bien integrado con el entorno.

Seguridad

- El sendero está delimitado por bordillos laterales de madera. Los bordillos están a ambos lados de la senda y tienen una altura de **4 cm.**

- Sólo dispone de pasamanos en los puentes, está ambos lados y tiene una altura de **92 cm**.
- Dispone de un sistema de drenaje que evita los encharcamientos.

Mobiliario y zonas de descanso

- Dispone de varias zonas de descanso accesibles para usuarios de silla de ruedas o personas de movilidad reducida.
- Están equipadas con bancos de madera, situados de forma que no invaden el espacio de circulación de la senda.
- El asiento de los bancos está a una altura de **45 cm**, disponen de respaldo y carecen de reposabrazos.

Aseo adaptado

- No existen aseos adaptados.

Accesibilidad Visual

Sendero

- El sendero “Los Lances” es un itinerario por pasarelas de madera, que va serpenteando por el humedal de la playa de Los Lances. Está delimitado a cada lado por un bordillo de madera.
- El suelo es homogéneo sin huecos y sin resaltes.
- Al inicio del recorrido existe un panel informativo sobre la pasarela, vegetación y fauna del lugar. El soporte del panel es mate, los textos e imágenes son de color contrastado respecto al fondo, tienen letra grande y una fuente de fácil lectura.
- Los paneles no disponen de referencias táctiles o sonoras para personas con discapacidad visual.

Accesibilidad Auditiva

Información y orientación

- La senda dispone de un rótulo que señalan el recorrido y otra información de interés.

Otras estancias y servicios	Ubicación	Tipo de itinerario	Características destacables
Aparcamiento Playa Los Lances (Tarifa)	Exterior	Accesible	➲ Tipo de pavimento: **asfalto** ➲ Número de plazas de estacionamiento reservadas para PMR: **4** ➲ Señalizada con el SIA: **en el pavimento y en vertical** ➲ Ancho y fondo de la plaza: **3,50 m x 5 m** ➲ Área de acercamiento lateral de **1,20 m** de ancho: **Sí** ➲ Área de acercamiento señalizada en el pavimento: **Sí**
Señalización	Sendero		➲ Rótulos de mismo formato: **Sí** ➲ Altura del rótulo: **65 cm – 1,70 m.** ➲ Tamaño de letra: **2-5 cm** ➲ Textos e iconos de color contrastado: **Sí** ➲ Textos e iconos en braille y altorrelieve: **No** ➲ Iconos homologados: **Sí**

Parque Natural Sierra de Grazalema
Sendero "Llanos del Rabel"

Centro de Visitantes "El Bosque"
C/ Federico Garcia Lorca, 1
11670 El Bosque (Cádiz)

Teléfono: 956 709 733

Email: cv_elbosque@egmasa.es
pn.grazalema.cma@juntadeandalucia.es
Web: www.ventanadelvisitante@juntadeandalucia.es

Información General

Este parque se encuentra entre las provincias de Málaga y Cádiz está declarado "Reserva de la Biosfera" por la UNESCO. Es un itinerario de agrestes relieves, con valles de paredes verticales como la garganta verde, también son frecuentes las cuevas y grutas. La Sierra conserva una importante masa de vegetación típica mediterránea: encinas, alcornoques, quejigos, acebuches etc. En la umbría se localiza el sendero "Llanos del Rabel", para adentrarse dentro del Área de Reserva del Parque Natural y alcanzar la umbría de la Sierra del Pinar. Poco a poco nos acercaremos al Pinsapar y no nos será difícil observar a alguno de los buitres leonados que pueblan en la cercana Garganta Verde. Para realizar el itinerario es necesaria autorización de la Consejería de Medio Ambiente.

Atención al público

- Antes de iniciar su visita al Parque es aconsejable que conozca el Centro de Visitantes "El Bosque", situado en la localidad del Bosque, donde por medio de las salas de exposición y de audiovisuales, podrá obtener una amplia información sobre el Parque Natural y su entorno. Más información en el teléfono 956 727 029.
- Desde el centro de Visitantes al Sendero "Llanos del Rabel" hay una distancia de **25 km.**

Otra información de interés

- El itinerario de "Sierra de Grazalema", desde El Bosque a Zahara de la Sierra tiene una longitud de 30 km y es carretera de montaña.
- Para acceder al "Sendero Llanos del Rabel", es necesario solicitar permiso en el Centro de Visitantes (por ser zona de reserva).
- En el itinerario hay varios miradores y áreas de picnic, entre ellos hay una distancia aproximada de 8 km.
- Se permite el acceso de perros guía y de asistencia.

Accesibilidad Física

Sendero "Llanos del Rabel"

- El sendero tiene una longitud de **6,2 km** y un ancho de **4 m.**
- El itinerario desde el aparcamiento hasta el inicio del sendero es accesible.
- Existe una puerta de forja para entrar. La llave hay que solicitarla en la oficina del parque natural Sierra de Grazalema (tfno.: 956709703).
- El sendero es de tierra compacta con zahorra y buen mantenimiento.
- Todo el recorrido es bastante llano, ya que las pendientes son del **6,9%** como máximo.

Seguridad

- El sendero no está delimitada por bordillos, ni tampoco dispone de pasamanos en ningún tramo.

Aseo adaptado

- El Centro de Visitantes "El Bosque", situado a 25 km del sendero, dispone de aseos adaptados para personas con movilidad reducida.

Accesibilidad Visual

Recorrido de la senda

- El Sendero "Llanos del Rabel" es un itinerario de tierra compacta con zahorra, de una sola dirección con regreso por el mismo itinerario. No delimitado por bordillos.
- El suelo es homogéneo sin huecos y sin resaltes.
- Al inicio y a lo largo del recorrido existen paneles informativos y orientativos dispuestos a distintas alturas. El soporte del panel es mate, los textos e imágenes son de color contrastado respecto al fondo, tienen letra grande y una fuente de fácil lectura.
- Los paneles no disponen de referencias táctiles o sonoras para personas con discapacidad visual.

Accesibilidad Auditiva

Información y orientación

- En el Centro de Visitantes tienen a disposición del público un folleto informativo sobre "El Parque Natural Sierra de Grazalema" y sobre el "Sendero Llanos del Rabel". En la web de la ventana del visitante existe folleto en PDF del sendero.
- La senda dispone de rótulos que señalan el recorrido y otra información de interés.

Otras estancias y servicios	Ubicación	Tipo de itinerario	Características destacables
Centro de Visitantes "El Bosque"	El Bosque (Cádiz), C/ Federico García Lorca,	Accesible	➲ El centro de visitantes dispone de área de recepción e información, sala de exposición, audiovisual y aseos reservados para Personas con Movilidad Reducida (PMR)
Área Recreativa "Los Llanos del Campo"	Grazalema (Cádiz), Ctra. el Bosque Zahara de la Sierra. (A-372 km.37)	Practicable porque el pavimento es de tierra y hierba.	➲ Dispone de aparcamiento con plaza reserva para PMR, señalizada en vertical. ➲ Al área de mesas se accede por una pradera de tierra dura y hierba. ➲ Las mesas permiten la aproximación frontal de una persona en silla de ruedas por los extremos. Tienen una altura inferior de **78 cm**, un fondo de **54,5 cm** y un ancho de **74 cm.**
Mirador del "Puerto del Boyar"	Grazalema (Cádiz), Ctra. el Bosque Zahara de la Sierra. A-372 km.43	Practicable mediante una rampa del **10,5%** de inclinación.	➲ El mirador dispone de un área de aparcamiento con dos plazas reservadas para PMR, señalizadas verticalmente. El acceso se realiza mediante un escalón de **24 cm** o por una rampa alternativa con una longitud de **13 m**, un ancho de paso de **1,06 m** y una inclinación del **10,5%.** El pavimento es de cemento, existe un pasamanos a doble altura en ambos lados, la superior es de **95 cm** y el inferior de **68 cm**. ➲ Dispone de asientos de piedra situados a una altura de **48 cm**.

Otras estancias y servicios	Ubicación	Tipo de itinerario	Características destacables
Mirador “Puerto de los Acebuches”	Grazalema (Cádiz), Ctra. el Bosque Zahara de la Sierra. CA-9104 km-13.5	Practicable mediante una rampa del **10,5%** de inclinación.	➲ El mirador dispone de un área de aparcamiento con plazas reservadas para **PMR**, señalizadas verticalmente. El pavimento es de tierra compacta con zahorra. El acceso al mirador se realiza mediante una rampa con una inclinación del **15,8%,** un ancho de paso de **1,40 m** y una longitud de **2,40 m**. ➲ El itinerario hasta el mirador es un camino de losas de piedra con un ancho libre de paso mayor de **3 m**. Antes de llegar al mirador hay una rampa de **7 m** de longitud, una inclinación del **17,6%** y un ancho de paso de **1,06 m**. Existe un pasamanos a un lado a **92 cm** de altura. Dispone de asientos de piedra situados a **48 cm** de altura.
Señalización	Toda la senda		➲ Rótulos de mismo formato: **Sí** ➲ Altura del rótulo: **45 cm – 1 m**. ➲ Tamaño de letra: **> 1,5 cm** ➲ Textos e iconos de color contrastado: **Sí** ➲ Textos e iconos en braille y altorrelieve: **No** ➲ Iconos homologados: **Sí**

Jardín Botánico de Córdoba

Avda. de Linneo s/n
14004 Córdoba

Teléfono:
957 200 018 Fax: 957 295 333

E-mail:
info@jardinbotanicodecordoba.com

Web:
www.jardinbotanicodecordoba.com

Información General

El Jardín Botánico tiene una finalidad eminentemente didáctica y científica, que queda clara en su disposición y trazado, en el que se pueden ver distintas zonas que se distribuyen a lo largo de un eje longitudinal interrumpido por tres plazas con fuentes. La Colección Sistemática se encuentra en una zona compartimentada en rectángulos. La denominada Escuela Agrícola dispone de colecciones que integran plantas de utilidad para el hombre, como aromáticas, medicinales, hortícolas o frutales. Cerca de la plaza central se encuentra el invernadero, dividido en tres módulos, donde se exhibe la colección de endemismos canarios, baleáricos y andaluces. Al final del largo eje se encuentra el Arboretum, trazado de forma naturalista y junto a él, una pequeña rosaleda. El Molino de la Alegría es en realidad el Museo Paleobotánico que guarda parte de las 15.000 piezas fósiles vegetales del jardín.

Atención al público

- Ninguna persona de atención al cliente conoce la Lengua de Signos Española (**LSE**).

Otra información de interés

- Se organizan visitas guiadas para el público en general y adaptadas a las necesidades de las personas con discapacidad física, visual y auditiva.
- Se organizan visitas-taller para niños con discapacidad, solicitándolo previamente.
- Existe un pequeño jardín para personas ciegas, donde las plantas se han seleccionado fundamentalmente por su textura y olor.
- Se permite el acceso a perros guía y de asistencia.

Accesibilidad Física

Acceso y taquilla de venta de entradas

- Existen dos zonas de acceso, en ambas el itinerario es accesible.
- La primera es a través del edificio central, donde se encuentran las oficinas.
- La puerta es automática con un ancho libre de paso mayor de **2 m.** El espacio anterior y posterior a la puerta es horizontal y permite realizar las maniobras de giro de una silla de ruedas.
- Nada más cruzar la puerta hay un ascensor para subir a las oficinas y posteriormente **5** escalones que dan acceso a las taquillas y al inicio del recorrido. Existe una rampa como itinerario alternativo accesible.
- La rampa consta de **4** tramos; el primero de **1 m** de largo y una inclinación del **17,6%**, el segundo de **2 m** de largo y una inclinación del **6,9%,** el tercero de **4 m** de longitud y una inclinación del **6,9%** y el último de **2,5 m** de largo y una inclinación del **7,5%**. El ancho libre de paso en todos los tramos es de **1 m.** Dispone de pasamanos a ambos lados, situado a una doble altura de **70 y 96 cm**, y entre tramo y tramo existe un rellano de **1,05 m** de ancho.
- Las taquillas de venta de entradas están situadas en el exterior a una altura de **1 m.**
- Posteriormente se accede al recorrido por un hueco de paso de **1 m** de ancho.
- La segunda entrada es la más común en plena temporada. Está situada en la parte más cercana al Puente de San Rafael.
- Presenta un tramo de escaleras con una rampa como itinerario alternativo accesible, situada en la parte derecha de las mismas. La rampa presenta aproximadamente **12 m** de longitud, tiene una inclinación del **10%** y un ancho de **1,20 m**. Dispone de pasamanos en el lado izquierdo (de bajada) a una altura de **1 m**.
- Posteriormente existe un torno de acceso, con una puerta alternativa para los usuarios de silla de ruedas.

Recorrido por el Jardín

- El recorrido analizado comienza desde los porches del edificio central hasta una plaza con una fuente. El acceso a la misma se realiza mediante una pequeña rampa señalizada con el Símbolo de Accesibilidad Universal (**SIA**), de **1 m** de largo y una inclinación del **6%.**
- Desde allí continuamos hacia la derecha en dirección al banco de Germoplasma y la Plaza del Museo de Etnobotánica, después de visitados volvemos en dirección al río, donde se encuentra el jardín tacto-olfativo, la escuela agrícola, la rosaleda, el Arboretum y el Molino de la Alegría.
- El pavimento es horizontal y adoquinado, en algunos tramos se combina con suelo de terrazo y empedrados. Presentan un ancho de paso superior a **1,50 m** y carece de huecos o resaltes que puedan implicar riesgo.
- Los itinerarios disponen de pavimento antideslizante en seco y en mojado con un sistema de drenaje para evitar encharcamiento.

Museo de Etnobotánica

- El acceso presenta **3** escalones con una rampa como itinerario alternativo accesible. La rampa mide **4 m** de longitud, tiene un ancho de **1,87 m** y una inclinación del **10,5%.**
- La puerta es de doble hoja, parcialmente acristalada, abre hacia el exterior y tiene un ancho libre de paso de **67 cm** cada una.
- El museo consta de tres salas comunicadas por unos pasillos de unos **3 m**.

- La altura de los paneles informativos es de **1,60 m** de altura.
- Dispone de aseos comunes sin aseo adaptado.
- Alrededor del edificio existen varias salidas hacia el invernadero provistas de pequeñas rampas que conducen por sendas accesibles hasta el mismo.

Aseo adaptado

- En los porches del edificio central existen unos aseos de uso común con una cabina independiente adaptada para ambos sexos. Está señalizada en el exterior con el Símbolo Internacional de Accesibilidad (**SIA**).
- La puerta de la cabina abre hacia adentro y mide de **88 cm** de ancho.
- En el interior existe un espacio libre de giro de **1,50 m** de diámetro.

Inodoro

- El inodoro tiene un espacio libre de acercamiento por el lado izquierdo de **1 m** de ancho y por el frente de **1,20 m**. El asiento está a una altura de **41 cm** y el mecanismo de descarga a **80 cm**.
- Tiene una barra de apoyo fija a la derecha y otra fija y batiente hacia fuera en el lado izquierdo, a **72 cm** de altura y con una separación entre ambas de **61 cm**.

Lavabo y accesorios del aseo

- El lavabo dispone de pedestal, bajo el mismo hay un espacio libre de **74 cm** de alto y **19 cm** de fondo. El grifo es monomando.
- La altura del borde inferior del espejo es de **1,10 m** y el resto de los accesorios del baño están a **1,25 m** de altura.

Accesibilidad Visual

Acceso

- La puerta de entrada es automática y permanece siempre abierta en horario de visita.
- El suelo es homogéneo y antideslizante.

Recorrido por el Jardín

- Las puertas de entrada de los distintos edificios del área museográfica son abatibles y parcialmente acristaladas.
- El pavimento es homogéneo, sin huecos ni resaltes.
- El mobiliario está distribuido de forma que no obstaculiza la circulación de personas con discapacidad visual. Tampoco existen elementos voladizos que impliquen riesgo.
- A la derecha del edificio Central, en una banda paralela a la Escuela Agrícola, y conducidos por una barra a la altura de la mano, se encuentra un pequeño jardín tacto-olfativo con paneles informativos en braille y plantaciones elevadas sobre una meseta de poca anchura, al alcance del brazo, en la que se reúnen plantas de textura y aroma agradables, para ser admiradas al tacto y al olfato.
- No existen itinerarios señalizados en el pavimento tacto-visualmente.

Accesibilidad Auditiva

Información y orientación

- Tienen a disposición del visitante varios folletos con información del Jardín. Incluyen un resumen de los contenidos de todo el recinto y un plano de ubicación del jardín.
- Existen rótulos que señalan la ubicación de las distintas estancias y servicios.

Aseos

- Las puertas de los aseos carecen de un sistema de cierre con una señal visual de "ocupado o libre" pero tienen una banda libre inferior que permite ver si hay alguien en su interior.

Otras estancias y servicios	Ubicación	Tipo de itinerario	Características destacables
Banco de Germoplasma vegetal andaluz	Planta baja	Practicable con rampa	➲ El acceso presenta **3** escalones con rampa alternativa. La rampa mide **2,50 m** de largo, **1,40 m** de ancho y tiene una inclinación del **17%.** ➲ La puerta es de doble hoja, parcialmente acristalada y mide **68 cm** cada una. ➲ La altura de la pantalla táctil de reproducción de los contenidos es de **1,10 m**. ➲ Existe un ojo de buey para observar la cámara subterránea climatizada, es inaccesible para los usuarios de silla de ruedas ya que hay un tramo de escaleras. No obstante, no es zona visitable por el público.
Ascensor	Edificio central (oficinas y biblioteca)	Accesible	➲ Altura de los botones exteriores: **98 cm**, con llave. ➲ Ancho de la puerta: **80 cm** ➲ Ancho y fondo de cabina: **1 x 1,20 m** ➲ Altura de la botonera interior: **98 cm – 1,19 m** ➲ Altura del pasamanos: **99 cm** ➲ Espejo frente a la puerta: **no hay** ➲ Suelo de textura y color distinto frente a la puerta: **No** ➲ Cabina con señales sonoras: **No** ➲ Botones con números en: **altorrelieve y braille**

Otras estancias y servicios	Ubicación	Tipo de itinerario	Características destacables
			➲ Botones de color contrastado: **Sí** ➲ Cabina con señales visuales: **No** ➲ Botón de emergencia con un testigo luminoso que confirme el registro de la llamada: **No**
Cafetería	Planta baja	Accesible	➲ Puerta acristalada, corredera, sin señalización. ➲ El hueco de paso que deja la puerta es **>1,20 m**. ➲ Sin carta en braille ➲ Altura de barra: **1 m**. ➲ Mesas cuadradas de **4 patas**. ➲ Altura de mesa: **71 cm**, altura bajo mesa: **66 cm** ➲ Ancho bajo mesa: **60 cm**, fondo bajo mesa: **40 cm**. ➲ Dispone de aseos pero ninguno adaptado.
Arboretum	Exterior	Accesible	➲ Es una colección de árboles que se puede observar desde un camino sinuoso, con pavimento adoquinado y un ancho de paso en su parte más estrecha de **1 m**. En algunos tramos presenta una pendiente superior al **8%.**
Señalización	Todo el recinto		➲ Rótulos de mismo formato: **Sí** ➲ Altura media: **1,25 m** ➲ Tamaño de letra: **> 3 cm** ➲ Textos e iconos de color contrastado: **Sí** ➲ Textos e iconos en braille y altorrelieve: **No, salvo los carteles del jardín tacto-olfativo**. ➲ Iconos homologados: **Sí**

Parque Periurbano Los Villares
Centro de Visitantes Los Villares

C/ Vecinal nº 45 -Finca Los Villares Bajos
Ctra. Córdoba-Ovejo Km. 7'5
14006 Córdoba

Teléfono: 957 001 300

Email: sig.actividades@gmail.com
Web: www.ventanadelvisitante.es

Información General

Cerca de la ciudad de Córdoba e incluido en el Parque Periurbano Los Villares se encuentra el centro de visitantes del mismo nombre. El recorrido por su interior invita a realizar un viaje por los espacios naturales presentes en la provincia cordobesa, donde la cadena montañosa de Sierra Morena alberga dehesas y monte mediterráneo, indiscutibles protagonistas de un paisaje serrano que, además, es un importante refugio de especies amenazadas. Pero no se puede olvidar la relevancia del agua presente en lagunas y ríos, junto a la riqueza natural que esconden.
El itinerario por la exhibición continúa por el mundo subterráneo con sus increíbles formaciones kársticas de cavidades y galerías originadas por la disolución de la roca caliza. Por último, se muestra el desarrollo de la agricultura y ganadería ecológica, ejemplos de sistemas de producción sostenibles y respetuosos con el medio que nos rodea.

Atención al público

- Ninguna persona de atención al cliente conoce la Lengua de Signos Española (**LSE**).

Otra información de interés

- Se organizan visitas guiadas y talleres para grupos de personas con o sin discapacidad, solicitándolos previamente.
- Las visitas guiadas se pueden realizar en 5 idiomas.
- Disponen de audioguías en inglés y castellano.
- Se permite el acceso de perros guía y de asistencia.
- Disponen de información del centro en braille y en altorrelieve.

Accesibilidad Física

Acceso

- Desde el aparcamiento hasta el edificio principal, el itinerario es accesible por una rampa que conduce directamente a la puerta de entrada al centro.
- La rampa tiene **2** tramos de **1,20 m** de ancho, **6 m** de longitud cada uno y una inclinación del **1,7%** y **6,9%** respectivamente. Dispone de un pasamanos de doble altura en un lado, el superior está a **90 cm** de altura y el inferior a **62 cm**.
- El pasamanos tiene una barra a **10 cm** del suelo que hace de zócalo de protección.
- El rellano intermedio y las áreas de embarque y desembarque de la rampa tiene unas dimensiones que permiten hacer un giro de **360º** con la silla de ruedas.
- La entrada principal tiene dos puertas contiguas: la primera es de madera y permanece siempre abierta; la segunda es de vidrio, corredera y automática y tiene un ancho libre de paso de **1,33 m**.
- Entre ambas puertas hay un espacio de **40 cm** de fondo.

Recepción

- El itinerario desde la puerta de acceso hasta el mostrador de recepción es sin desniveles, tiene un ancho de paso superior a **1,20 m**, el pavimento es homogéneo y antideslizante.
- En recepción existe un espacio libre de giro de más de **1,50 m** de diámetro.
- El mostrador de recepción tiene dos alturas, la parte baja mide **81 cm**, debajo hay un fondo de **35 cm** y un ancho libre de **1,30 m** que permite la aproximación frontal de una persona en silla de ruedas. La parte alta mide **1,01 m** de altura.
- En recepción está ubicada la tienda de recuerdos.

Exposiciones

- La sala de exposición está situada en la planta baja del edificio y el itinerario es accede y sin desniveles cruzando un hueco de paso de **1,40 m** de ancho.
- En las salas existe un espacio adecuado para la circulación y maniobra de usuarios de silla de ruedas. El pavimento es homogéneo y antideslizante.
- No se dispone de bancos o apoyos isquiáticos.
- Los paneles horizontales tienen una altura de **1 m** y algunos tienen un espacio libre inferior de **57 cm** de altura y **25 cm** de fondo.
- Los paneles verticales están situados a una altura entre **29 cm** y **2,10 m**.
- En el recorrido hay una reproducción de una galería subterránea, el paso se hace a través de una pasarela de madera con una longitud de **5,20 m** y un ancho de paso de **1,30 m**.

Sala de audiovisuales

- Se accede directamente desde la recepción y el itinerario es accesible y sin desniveles.
- La puerta es de doble hoja, abre hacia fuera y tiene un ancho de paso **1,20 m.**
- Toda la sala es diáfana, tiene frente a la pantalla sillas móviles.
- El suelo es horizontal, con un pavimento homogéneo y antideslizante.
- Hay dos plazas reservadas para usuarios de silla de ruedas en la **1ª** fila, están señalizadas en el suelo con el Símbolo Internacional de Accesibilidad (**SIA**).
- Dispone de un estrado al que se accede por medio de un escalón rebajado.

Aseo adaptado

- Hay una cabina de aseo adaptada común para ambos sexos, aunque está integrada en el aseo de señoras. Está en la planta baja y el itinerario es accesible.
- El acceso general de los aseos tiene un hueco de paso de **1,40 m**.

- La puerta general de los aseos de señoras abre hacia dentro y la de la cabina adaptada abre hacia fuera. Ambas están señalizada con el Símbolo Internacional de Accesibilidad (**SIA**) y tienen un ancho libre de paso de **89 cm**.
- En el interior existe un espacio libre de giro de **1,50 m** de diámetro.
- La puerta de la cabina adaptada se abre con una manilla, en el interior el cerrojo requiere giro de muñeca y puede abrirse desde el exterior en caso de emergencia.

Inodoro

- El inodoro tiene un espacio libre de acercamiento por el lado derecho de **1,45 m** de ancho y por el frente **88 cm**. El asiento está a una altura de **40 cm** y el mecanismo de descarga a **72 cm**.
- Tiene una barra de apoyo abatible en el lado derecho y una fija en el lado contrario situadas a una altura de entre **58 y 73 cm** y con una separación entre ambas de **85 cm.**

Lavabo y accesorios del aseo

- El lavabo permite la aproximación frontal de usuarios de silla de ruedas. Debajo del lavabo hay un espacio libre de **70 cm** de alto y **42 cm** de fondo. El grifo es de presión.
- La altura del borde inferior del espejo es de **97 cm** y el resto de los accesorios del aseo están situados a **1 m**.

Accesibilidad Visual

Acceso

- El itinerario desde el aparcamiento hasta el edifico es por un camino de baldosas homogéneas.
- La entrada tiene **4** escalones de **17 cm** de altura, cuyos bordes están señalizados con una franja antideslizante. Dispone de un pasamanos a cada lado y otro central a una altura de **90 cm**.
- Antes y después de la escalera no hay una franja en el pavimento de textura distinta y color contrastado que alerte del desnivel.
- La entrada principal tiene dos puertas contiguas: la primera es de madera y permanece siempre abierta; la segunda es de vidrio, corredera y está señalizada con un logotipo que carece de contraste cromático.

Exposición

- Se accede después de cruzar la recepción por un hueco de paso de **1,40 m** de ancho. El pavimento es homogéneo, sin huecos ni resaltes.
- El mobiliario está distribuido de forma que no obstaculiza la circulación de personas con discapacidad visual, es fácilmente detectable con el bastón guía. No existen elementos voladizos que impliquen riesgo.
- La iluminación es homogénea en toda la exposición a excepción del pasaje de la cueva, donde la iluminación es escasa.
- Los paneles y rótulos descriptivos de las exposiciones tienen un soporte mate, textos con una fuente de fácil lectura y la letra más pequeña es de **2 cm** de altura. Hay contraste cromático entre los textos y el fondo.
- Dispone de un folleto informativo en braille.

Sala de audiovisuales

- Se accede directamente desde la recepción y el itinerario es sin desniveles.
- Toda la sala es diáfana con sillas móviles, no hay elementos voladizos que impliquen riesgo.
- Se accede al estrado subiendo un escalón rebajado.
- El suelo es horizontal, con un pavimento homogéneo y antideslizante.
- El video dispone de audiodescripción.

Accesibilidad Auditiva

Información y orientación

- El centro dispone de rótulos que señalan la ubicación de las distintas estancias.
- Existe un folleto en inglés y castellano, con información general del centro de visitantes, un plano en el que se sitúan sus distintos espacios e información sobre el "Parque Periurbano Los Villares".

Sala de audiovisuales

- El video no tiene la opción de subtitulado.
- La sala no dispone de un bucle de inducción magnética que facilite la audición a personas con prótesis auditiva.

Aseos

- Las puertas de los aseos de señoras y caballeros no tienen un sistema de cierre con una señal visual de "ocupado o libre", pero cuentan con una banda libre inferior que permite ver si hay alguien en su interior.

Otras estancias y servicios	Ubicación	Tipo de itinerario	Características destacables
Aparcamiento	Exterior	Accesible	➲ Tipo de pavimento: **de asfalto / homogéneo.** ➲ Número de plazas de aparcamiento reservadas para PMR: **1** ➲ Señalizada con el SIA: **en el pavimento y vertical** ➲ Ancho y fondo de la plaza: **2,5 m x 4,50 m** ➲ Área de acercamiento lateral de **1,20 m** de ancho: **Sí** ➲ Área de acercamiento señalizada en el pavimento: **Sí**
Señalización	Centro de visitantes		➲ Rótulos de mismo formato: **Sí** ➲ Altura del rótulo: **2,30 m** ➲ Tamaño de letra: **3 cm** ➲ Textos e iconos de color contrastado: **Sí** ➲ Textos e iconos: **sin braille ni altorrelieve** ➲ Iconos homologados: **Sí**

Parque Periurbano Los Villares
Sendero y Mirador de la Umbría

Ctra. del Parque de los Villares Km 7,5
14006 Córdoba

Teléfono: 957 001 300

Email: sig.actividades@gmail.com
Web: www.ventanadelvisitante.es

Información General

Situado en pleno corazón del "Parque de los Villares", este sendero discurre por el interior de un bosque de encinas, para terminar en un mirador sobre el que se puede observar como la mano del hombre ha ido transformando el paisaje y como la naturaleza lo va recuperando. Podemos apreciar como las extensiones en las que el hombre plantó pinos o eucaliptos, hoy se está recuperando de una vegetación propia del bosque mediterráneo: jaras, cantueso, madroños, matagallos, coscoja, etc.

Atención al público

- Antes de iniciar su visita al Parque es aconsejable que conozca el Centro de Visitantes Los Villares, donde por medio de la exposición y audiovisuales, podrá obtener una amplia información sobre el espacio natural y su entorno.

Otra información de interés

- Se permite el acceso de perros guía y de asistencia.

Accesibilidad Física

Sendero de la Umbría

- El itinerario desde el aparcamiento hasta el inicio del sendero es accesible, sin escalones ni desniveles.
- El sendero tiene una longitud de **300 m** y un ancho de paso de **2,30 m.**
- Todo el sendero tiene un pavimento de tierra compacta, regular y con buen mantenimiento.
- En las áreas de descanso y sobre el mirador el pavimento es de losas de piedra con buen mantenimiento y homogéneas.

- En general el itinerario es bastante llano, sólo existen algunos tramos con una inclinación del **3,5%**.

Seguridad

- El sendero está delimitado por un bordillo lateral de madera en un lado y tienen una altura de **10 cm**.
- Dispone de pasamanos a partir del área de descanso y hasta el mirador. Tiene una doble altura de **80 y 90 cm**.

Mobiliario y zonas de descanso

- Dispone de varias zonas de descanso accesibles para usuarios de silla de ruedas o personas de movilidad reducida.
- Están equipadas con bancos de piedra, situados de forma que no invaden el espacio de circulación de la senda. Existe una zona reservada y señalizada para Personas con Movilidad Reducida (**PMR**).
- El asiento de los bancos está a una altura de **48 cm**, carecen de respaldo y de reposabrazos.

Aseo adaptado

- Los aseos adaptados están ubicados en el Centro de Visitantes Los Villares y en la cafetería ubicada frente al aparcamiento.

Accesibilidad Visual

Sendero de la Umbría

- Al sendero se accede desde el aparcamiento con un itinerario de tierra compacta en todo el recorrido. Está delimitado en un lado por un bordillo de madera.
- El suelo es homogéneo sin huecos y sin resaltes, cambiando a losas de piedra en las áreas de descanso y en el mirador
- Al inicio y a lo largo del recorrido existen paneles informativos y orientativos dispuestos a distintas alturas. El soporte del panel es mate, los textos e imágenes son de color contrastado respecto al fondo, tienen letra grande y una fuente de fácil lectura.
- Los paneles no disponen de referencias táctiles o sonoras para personas con discapacidad visual.

Accesibilidad Auditiva

Información y orientación

- En el Centro de Visitantes Los Villares tienen a disposición del público un folleto informativo sobre “Los Senderos de Los Villares” y sus diferentes itinerarios peatonales.
- La senda dispone de rótulos que señalan el recorrido y otra información de interés.

Aseos

- Los aseos están ubicados en el Centro de Visitantes Los Villares y en la cafetería ubicada frente al aparcamiento.
- Las puertas de los aseos de señoras y caballeros no tienen un sistema de cierre con una señal visual de “ocupado o libre”, pero cuentan con una banda libre inferior que permite ver si hay alguien en su interior.

Otras estancias y servicios	Ubicación	Tipo de itinerario	Características destacables
Aparcamiento	Junto al sendero	Accesible	➲ Tipo de pavimento: **asfalto** ➲ Número de plazas de estacionamiento reservadas para **PMR: 2** ➲ Señalizada con el SIA: **en el pavimento y en vertical** ➲ Ancho y fondo de la plaza: **2,50 m x 4,50 m** ➲ Área de acercamiento lateral de **1,20 m** de ancho: **Sí** ➲ Área de acercamiento señalizada en el pavimento: **Sí**
Mirador de la Umbría	Al final del sendero	Accesible	➲ Es un espacio para la observación del parque con una barandilla de madera en todo su perímetro. ➲ El pavimento es de piedra, homogéneo y con buen mantenimiento. ➲ Disponen de bancos de piedra.
Cafetería	Frente al aparcamiento	Accesible	➲ Dispone de otra zona de aparcamiento para PMR y de cuartos de baño adaptados.
Área Recreativa	A **200 m** del aparcamiento	Practicable porque el pavimento es irregular, de tierra y Hierba con inclinación en algunas zonas del **6,9%**	➲ El pavimento es de tierra y césped y entre las mesas existe un área libre de paso de **2 m.** ➲ Las mesas son rectangulares, fijas, de **2** patas y permite la aproximación frontal de una silla de ruedas por los extremos.
Señalización	Sendero y Mirador	Accesible	➲ Rótulos de mismo formato: Sí ➲ Altura del rótulo: **80 cm – 1,20 m.** ➲ Tamaño de letra: **> 1,5 cm** ➲ Textos e iconos de color contrastado: **Sí** ➲ Textos e iconos en braille y altorrelieve: **No** ➲ Iconos homologados: **Sí**

Reserva Natural Laguna de Zóñar
Centro de Visitantes Laguna de Zóñar

Ctra. Aguilar-Puente Genil, Km 77,6
1920 Aguilar de La Frontera (Córdoba)

Teléfono: 957 335 252

Email:

Web: www.juntadeandalucia.es/mediambiente

Información General

Este centro de visitantes se encuentra junto a la propia Laguna de Zóñar, la más profunda de Andalucía. Realizando un recorrido por su exposición interactiva es posible conocer aspectos como las dimensiones, la vegetación y la dinámica de esta laguna que se comporta como un gran lago interior. Desde el mirador que incluye el sendero botánico, que recorre los alrededores del centro, se puede apreciar una amplia panorámica de la laguna que servirá al visitante para comprobar por sí mismo esas interesantes características.

Por último, desde la terraza se puede contemplar la laguna. Aquí el visitante podrá identificar especies como la llamativa y, a la vez, amenazada malvasía. Y es que las aves son indiscutiblemente las protagonistas de este paisaje.

Atención al público

- Ninguna persona de atención al cliente conoce la Lengua de Signos Española (LSE).
- Hay una silla de ruedas a disposición de los visitantes

Otra información de interés

- Se organizan visitas guiadas, para grupos de personas con o sin discapacidad, solicitándolos previamente.
- Disponen de audioguías en castellano con bucle de inducción magnética.
- Existe de un área temática para personas con discapacidad visual con información en braille y altorrelieve.
- Disponen de un folleto informativo en braille.
- Se permite el acceso de perros guía y de asistencia.

Accesibilidad Física

Acceso

- Desde el aparcamiento hasta el edificio principal, el itinerario es accesible por un camino de **16 m** de longitud, **2,20 m** de ancho y cuyo pavimento es de adoquines homogéneos, sin huecos ni resaltes.
- Delante de la puerta hay dos escalones de **12 y 17 cm** de altura y una rampa como itinerario alternativo de **1,70 m** de ancho, **3,28 m** de longitud y una inclinación del **14%**. Dispone de un pasamanos de doble altura en un lado, el superior está a **1 m** de altura y el inferior a **78 cm**.
- El área de embarque y desembarque tienen unas dimensiones que permiten hacer un giro de **360º** con la silla de ruedas.
- La entrada principal tiene dos puertas contiguas: la primera es de metal, permanece siempre abierta y tiene un ancho de paso de **1,15 m**; la segunda es de vidrio, corredera y automática y tiene un ancho libre de paso de **1,35 m**.
- Entre ambas puertas hay un espacio de **42 cm** de fondo.

Recepción

- El itinerario desde la puerta de entrada hasta el mostrador de recepción es accesible, sin desniveles, tiene un ancho de paso superior a **1,20 m** y el pavimento es homogéneo y antideslizante.
- En recepción existe un espacio libre de giro de más de **1,50 m** de diámetro.
- El mostrador de recepción tiene dos alturas, la parte baja mide **83 cm**, debajo existe una altura inferior de **80 cm**, un ancho de **1,06 m** y un fondo de **29 cm**. La parte alta mide **1,12 m** de altura.
- En recepción está ubicada la tienda de recuerdos, donde los estantes están a una altura que varía entre **83 cm** y **1,70 m**.

Exposición

- La exposición está situada en la planta baja del edificio y el itinerario es accesible por un hueco de paso de **1,75 m** de ancho.
- En las salas de exposiciones existe un espacio adecuado para la circulación y maniobra de usuarios de silla de ruedas. El pavimento es homogéneo y antideslizante.
- No se dispone de bancos o apoyos isquiáticos.
- Los expositores y paneles horizontales tienen una altura de **1,01 m**. Debajo existe un espacio libre de **70 cm** de altura, **1,64 m** de ancho y **45 cm** de fondo.
- Los paneles verticales están situados a una altura entre **67 cm** y **1,90 m**.

Sala de audiovisuales

- Se accede directamente desde la recepción y el itinerario es accesible y sin desniveles.
- La puerta abre hacia fuera y tiene un ancho de paso de **80 cm**.
- Toda la sala es diáfana, tiene frente a la pantalla sillas móviles.
- El suelo es horizontal, con un pavimento homogéneo y antideslizante.
- Hay dos plazas reservadas para usuarios de silla de ruedas en la **1ª fila**, están señalizadas en el suelo con el Símbolo Internacional de Accesibilidad (**SIA**).

Aseo adaptado

- Hay una cabina de aseo adaptada común para ambos sexos, aunque está integrada en el aseo de señoras. Está en la planta baja y el itinerario es accesible.
- La puerta general y de la cabina abren hacia fuera y tienen un ancho de paso de **80 cm**. Ambas puertas están señalizadas con el Símbolo Internacional de Accesibilidad (**SIA**).

- En el interior existe un espacio libre de giro de **1,50 m** de diámetro.
- La puerta se abre con una manilla, en el interior no hay cerrojo.

Inodoro

- El inodoro tiene un espacio libre de acercamiento por el lado derecho de **1,64 m** de ancho y por el frente de **95 cm**. El asiento está a una altura de **41 cm** y el mecanismo de descarga a **77 cm**.
- Tiene una barra de apoyo abatible en el lado derecho y una fija en el lado contrario situada a una altura de entre **66 y 81 cm** de altura y con una separación entre ambas de **91 cm**.

Lavabo y accesorios del aseo

- El lavabo permite la aproximación frontal de usuarios de silla de ruedas. Debajo del lavabo hay un espacio libre de **67 cm** de alto y **46 cm** de fondo. El grifo es monomando.
- La altura del borde inferior del espejo es de **1,08 m** y el resto de los accesorios del aseo están situados a **98 cm.**

Accesibilidad Visual

Acceso

- Desde el aparcamiento hasta el edificio principal, el itinerario es accesible por un camino cuyo pavimento es de adoquines homogéneos, sin huecos ni resaltes.
- Delante de la puerta hay dos escalones de **12 y 17 cm** de altura cuyo borde no está señalizado con una franja antideslizante de color contrastado.
- Junto a los escalones hay una rampa de **3,28 m** de longitud y una inclinación del **14%.** Dispone de un pasamanos de doble altura en un lado, el superior está a **1 m** de altura y el inferior a **78 cm**.
- La entrada principal tiene dos puertas contiguas: la primera es de metal, permanece siempre abierta y la segunda es de vidrio, corredera y automática y está señalizada con el logotipo del centro, pero no tiene suficiente contraste cromático.
- Entre ambas puertas hay un espacio de **42 cm** de fondo.

Exposiciones

- La exposición está situada en la planta baja del edificio y el itinerario es accesible por un hueco de paso de **1,75 m** de ancho.
- El mobiliario está distribuido de forma que no obstaculiza la circulación de personas con discapacidad visual, es fácilmente detectable con el bastón guía. No existen elementos voladizos que impliquen riesgo.
- Los paneles y rótulos descriptivos de las exposiciones tienen un soporte mate, textos con una fuente de fácil lectura y la letra más pequeña es de **2 cm** de altura. Hay contraste cromático entre los textos y el fondo.
- Dispone de un folleto informativo en braille y de maquetas en altorrelieve táctiles.

Sala de audiovisuales

- Se accede directamente desde la recepción y el itinerario es sin desniveles.
- La puerta abre hacia fuera y tiene un ancho de paso **80 cm**.

- Toda la sala es diáfana con sillas móviles, no hay elementos voladizos que impliquen riesgo.
- El suelo es horizontal, con un pavimento homogéneo y antideslizante.
- El video dispone de audiodescripción.

Accesibilidad Auditiva

Información y orientación

- En el centro existen rótulos que señalan la ubicación de las distintas estancias.
- Se dispone de información sobre el paraje natural y los senderos aledaños.
- En el exterior del centro está señalizada una senda que conduce al observatorio "El Brosque".

Sala de audiovisuales

- El video no tiene la opción de subtitulado.
- La sala no dispone de un bucle de inducción magnética que facilite la audición a personas con prótesis auditiva.
- El centro dispone de audioguías con bucle de inducción magnética

Aseos

- Las puertas de los aseos de señoras y caballeros no tienen un sistema de cierre con una señal visual de "ocupado o libre", ni cuentan con una banda libre inferior que permita ver si hay alguien en su interior.

Otras estancias y servicios	Ubicación	Tipo de itinerario	Características destacables
Aparcamiento	Exterior	Accesible	➲ Tipo de pavimento: **cemento/homogéneo** ➲ Número de plazas de aparcamiento reservadas para **PMR: 1** ➲ Señalizada con el **SIA: en el pavimento y en vertical.** ➲ Ancho y fondo de la plaza: **2,5 m x 4,50 m** ➲ Área de acercamiento lateral de **1,20 m** de ancho: **Sí** ➲ Área de acercamiento señalizado en el pavimento: **Sí**
Terraza-Mirador	Centro de Visitantes	Accesible con rampa de **27 m** de longitud, **1,33 m** de ancho y una inclinación del **3,5%**.	➲ La rampa dispone de pasamanos a una doble altura de **81** y **98 cm.** ➲ El pavimento es de baldosas y adoquines lisos y homogéneos. ➲ La barandilla que bordea todo el mirador está a **97 cm** de altura. ➲ Hay un telescopio a una altura de **1,10 m**.

Otras estancias y servicios	Ubicación	Tipo de itinerario	Características destacables
Mirador de Zóñar	A **150 m** del edificio principal.	Accesible por una rampa de **5 m** de longitud, **1,30 m** de ancho y una inclinación del **6,9%..**	➲ La rampa dispone de pasamanos a una doble altura de **81 y 98 cm.** ➲ El pavimento es de baldosas lisas y homogéneas. ➲ Los **3** escalones que hay junto a la rampa miden **14 cm** de altura y están señalizados en su borde con una franja antideslizante de color contrastado. ➲ La barandilla que bordea todo el mirador está a **97 cm** de altura.
Observatorio "El Brosque"	A **550 m** del Centro de Visitantes	No accesible	➲ Se accede a este observatorio por un sendero no apto para personas con movilidad reducida (**PMR**), ya que en el itinerario hay escaleras e inclinaciones que superan el **14%.** ➲ El observatorio cuenta con franjas de observación a **90 cm** de altura y bancos móviles de **46 cm** de alto, carecen de respaldo y reposabrazos.
Señalización	Centro de visitantes		➲ Rótulos de mismo formato: **Sí** ➲ Altura del rótulo: **2,32 m** ➲ Tamaño de letra: **4 cm** ➲ Textos e iconos de color contrastado: **Sí** ➲ Textos e iconos: **sin braille ni altorrelieve** ➲ Iconos homologados: **Sí**

Cueva de las Ventanas
Bien de Interés Cultural y Monumento Natural de Andalucía

Plza. del Alcalde Rafael Expósito, 7
18568 Píñar (Granada)

Teléfono: 958 394 725 **Fax:** 958 394 795

Email: cuevadelasventanas@hotmail.es
Web: www.cuevadelasventanas.es
www.piñar.es

Información General

La cueva está situada en la última estribación de Sierra Arana, a una altitud media de 1000 m sobre el nivel del mar. La temperatura en su interior es de unos 13ºC y una humedad del 100% durante todo el año, dando una sensación cálida en invierno y fresca en los meses cálidos. El tiempo estimado para el recorrido es de unos sesenta minutos, ofreciendo una magnífica oportunidad de aprender el proceso de formación de un cavernamiento desde sus orígenes a través de explicaciones del guía y ejemplos naturales a lo largo de la cavidad. De igual modo se puede visualizar, a través de instalaciones a escala real situadas en el recorrido, la ocupación de la cueva a lo largo del tiempo, tanto por la fauna actualmente desaparecida, como por el hombre en la prehistoria.

Atención al público

- Antes de iniciar su visita a la cueva, es necesario que conozca el Centro de Visitantes, como punto de información y venta de entradas y desde donde sale un tren neumático con un vagón adaptado en su parte trasera que recorre las calles de Piñar hasta la gruta. Más información en el teléfono 958 394 725.
- Ninguna persona de atención al cliente conoce la Lengua de Signos Española (**LSE**).
- Hay dos sillas de ruedas a disposición de los visitantes.

Otra información de interés

- La visita se realizará con el acompañamiento de un guía que complementará toda la información necesaria.
- Se permite el acceso a perros guía y de asistencia.
- Existe un centro de educación ambiental/granja-escuela que organiza excursiones y visitas guiadas para el público en general y adaptadas a las necesidades de las personas con discapacidad física, visual y auditiva, al igual que visitas de turismo-aventura.

Accesibilidad Física

Recorrido por la Cueva

- Previa solicitud, las personas con movilidad reducida tienen autorizada la subida a la cueva en su propio vehículo si lo desean, existiendo un pequeño aparcamiento junto al acceso.
- El acceso desde donde para el tren hasta la entrada a la cueva es en cuesta pronunciada, tiene una longitud aproximada de **20 m**, con un ancho de paso en su parte mas estrecha de **1,50 m** y una inclinación del **28%**.
- La puerta es de forja, tiene un ancho libre de paso de **1,20 m** y permanece siempre abierta en horario de visitas. El sistema de cierre/apertura dispone de una barra antipánico a **80 cm** de altura y abre hacia el exterior.
- El espacio anterior y posterior a la misma es horizontal y permite el giro de una persona en silla de ruedas.
- La visita comienza en una primera sala amplia de **60 m** de longitud que se bifurca en dos galerías. Los recorridos se realizan a través de pasarelas metálicas con diferentes huecos de paso, siendo la media de **1 m** de ancho. Las pasarelas disponen de doble pasamanos a **90 cm** y **1 m** de altura en casi todo el recorrido y quitamiedos en las partes que ofrecen vistas hacia abajo.
- Al fondo se entra en un estrecho corredor, el Pasillo, lleno de cúpulas y recovecos (se ha excavado en la roca para dejar un hueco de paso de **80 cm** de ancho). El pasillo mide **33 m** de longitud y fue utilizado en la prehistoria para realizar enterramientos.
- Este pasaje da acceso a la Sala de los Desprendimientos, para entrar en la espaciosa Sala de las Piletas, de unos **30 m** de diámetro. En uno de sus márgenes se ubica un espectacular mirador conocido como el Barranco Grande, de unos **20 m** de profundidad, donde se puede percibir la sensación del vacío al estar colgado sobre el mismo borde del barranco.
- Se ha tenido en cuenta el desnivel del terreno, elaborando recorridos en su mayoría en sentido descendente para facilitar la circulación de los usuarios en silla de ruedas.
- A través de una estructura metálica y unas escaleras (sin itinerario alternativo accesible) se accede al fondo del Barranco Grande, que se ha acondicionado a modo de anfiteatro donde se organizan conciertos. Las personas con movilidad reducida pueden disfrutar desde el mirador superior, donde existe una formidable acústica.
- Continúa la visita por El Puente y la Sala de las Columnas que se salvan con pasarelas metálicas de **1,20 m** de ancho, todas descendentes. A continuación se accede a la Cuesta de La lluvia, a través de un camino ascendente en zig-zag de **1,20 m** de ancho.
- Finalmente se cierra el circuito de la visita retornando de nuevo a la Sala de la Entrada, tras recorrer unos **500 m** de salas y galerías.

Aseo adaptado de la Cueva

- Hay **2** cabinas de aseo adaptadas, una de hombres y otra de mujeres. Están situadas en la planta la baja y el itinerario es accesible. Están señalizadas con el **SIA**.
- La puerta general abre hacia fuera y mide **1,10 m** de ancho.
- La puerta de la cabina tiene un ancho libre de paso de **90 cm**.
- En el interior existe un espacio libre de giro mayor de **1,50 m** de diámetro.

Inodoro

- El inodoro tiene un espacio libre de acercamiento por el lado izquierdo de **80 cm** de ancho. El asiento está a una altura de **40 cm** y el mecanismo de descarga a **74 cm**.
- Tiene una barra de apoyo fija en el lado derecho y otra abatible en el lado izquierdo, colocadas a una altura de **71 cm** y con una separación entre ambas de **58 cm**.

Lavabo y accesorios del aseo

- La altura del lavabo es de **82 cm** y debajo no existe un espacio libre de aproximación. El grifo es de presión.
- La altura del borde inferior del espejo es de **1,23 m** y el resto de los accesorios del baño están a **90 cm**.

Accesibilidad Visual

Recorrido de la Cueva

- El acceso desde donde para el tren hasta la entrada a la cueva es en cuesta pronunciada.
- La puerta de entrada permanece siempre abierta en horario de visitas
- El pavimento es distinto según la zona y la galería en que nos encontremos: adoquines, tramex (rejilla) y piedra natural de la propia cueva.
- La iluminación es escasa.
- Existen zonas del recorrido donde hay un pasamanos a una altura de 1 m.

Accesibilidad Auditiva

Información y orientación

- Tienen a disposición del visitante folletos con información de la Cueva y un plano de la situación y los recorridos por la misma.
- Tanto en el Centro de Visitantes como en la Cueva existen rótulos que señalan la ubicación de las distintas estancias y servicios.

Aseos

- Las puertas de los aseos no tienen un sistema de cierre con una señal visual de “ocupado o libre” ni una banda libre inferior que permita ver si hay alguien en su interior.

Otras estancias y servicios	Ubicación	Tipo de itinerario	Características destacables
Escalera	Interior de la cueva	Sin itinerario alternativo accesible	➲ Tipo de escalera: **interior** ➲ Suelo de textura y color distinto en inicio y final: **No** ➲ Altura de los escalones: **18 cm**. Fondo de huella: **55-62 cm** ➲ Con tabica: **Sí**. Con bocel: **No** ➲ Borde de escalones con franja de señalización: **No** ➲ Zócalo de protección lateral: **no hay** ➲ Pasamanos en: **un lado** ➲ Altura de Pasamanos: **97 cm**
Señalización	Interior de la cueva		➲ Rótulos de mismo formato: **Sí**. ➲ Altura del rótulo: **1,46-1,90 m**. ➲ Tamaño de letra: **5 cm** ➲ Textos e iconos de color contrastado: **Sí** ➲ Textos e iconos en braille y altorrelieve: **No** ➲ Iconos homologados: **Sí**

Estación de Esquí y Montaña de Sierra Nevada

Plaza de Andalucía (Edificio Cetursa))
18196 Sierra Nevada-Monachil (Granada)

Teléfono: 902 708 090 **Fax:** 958 249 160

E-mail: sierranevada@cetursa.es
Web: www.sierranevada.es

Información General

Sierra Nevada es una de las mejores estaciones de esquí de España y también de Europa en cuestión de infraestructuras (accesos, medios mecánicos, calidad de las pistas...), gracias a la inversión que se hizo con motivo de los Campeonatos del Mundo de Esquí Alpino de 1.996.
Pradollano ha experimentado una gran mejora en su aspecto, con muchas zonas verdes y unos edificios más acordes con lo que debe ser una estación de esquí integrada en la montaña.
La carretera es muy buena y la parte más alta discurre por la solana, por lo que la nieve no tarda mucho en desaparecer. El mayor problema suele ser los atascos que se forman dentro de la urbanización de Pradollano a la hora de volver o cuando hay nieve en la carretera.

Atención al público

- Ninguna persona de atención al cliente conoce la Lengua de Signos Española (**LSE**).
- Alquiler de material especial para cada discapacidad al igual que monitores especializados.
- Existen telesillas desembragables, las cuales permiten reducir la velocidad de la silla para facilitar la subida o bajada de la misma en la zona de embarque y desembarque.

Otra información de interés

- Rebajas en Forfait para las personas con discapacidad y sus acompañantes.
- Existen alojamientos accesibles dentro del área.
- Para mas información existe una guía para esquiadores con discapacidad física en: http://www.sierranevadaski.com/En%20pista/Guía%20Discapacitados
- Se permite el acceso a perros guía y de asistencia.

Accesibilidad Física

Acceso

- El acceso se puede realizar en transporte público o en vehículo privado hasta Pradollano o al aparcamiento subterráneo.
- Una vez allí se accede hasta la Plaza de Andalucía, plaza central que da paso a las distintas áreas de servicios, oficina de información, alojamientos, restaurantes, tiendas, taquillas, etc.
- Los itinerarios desde la plaza son accesibles, existiendo rampas alternativas a las escaleras que conducen a las telecabinas y tiendas de alquiler y venta de material.
- La telecabina adaptada es la de acceso a la zona de Borreguiles. Hasta la misma existe una rampa de dos tramos de unos **8 m** de longitud cada uno, un ancho mayor de **1,20 m** y una inclinación del **8%**. El pavimento es de textura diferente y antideslizante. Dispone de pasamanos en un lado.
- El acceso se realiza a través de unos tornos pero las personas con discapacidad tienen un itinerario alternativo sin obstáculos.
- Las personas de movilidad reducida tienen acceso por la telecabina Al-Ándalus, por una pasarela sin desniveles y señalizada con el Símbolo Internacional de Accesibilidad (**SIA**).

Aseo adaptado

- Existen zonas de aseos en todo el recinto: en Borreguiles, en la Bocadillería Campanario, a la izquierda de la salida de la telecabina Al-Ándalus.
- En Pradollano, existe una cabina de aseo adaptada para personas con discapacidad en todos los niveles del parking subterráneo, al igual que en las oficinas de Cetursa Sierra Nevada y el Hotel Telecabina.
- Se ha analizado la cabina independiente de los aseos comunes del parking.
- Los aseos para las personas de movilidad reducida se ubican en cabinas independientes para ambos sexos y están señalizados en la puerta con el Símbolo Internacional de Accesibilidad (**SIA**).
- La puerta abre hacia adentro y mide **89 cm** de ancho. El mecanismo de cierre es con llave.
- En el interior existe un espacio libre de giro de **1,50 m** de diámetro.

Inodoro

- El inodoro tiene un espacio libre de acercamiento por el lado izquierdo de **60 cm** de ancho hasta el lavabo y por el frente

de más de **1,20 m**. El asiento está a una altura de **52 cm** (dispone de un alza opcional) y el mecanismo de descarga a **1,10 m**.

- Tiene una barra de apoyo abatible a cada lado, colocadas a **63 y 79 cm** de altura.

Lavabo y accesorios del aseo

- Debajo del lavabo hay un espacio libre de **74 cm** de alto y **20 cm** de fondo que permite la aproximación frontal. El grifo requiere el giro de la muñeca.
- El espejo es regulable en altura y el resto de los accesorios del baño están a **1,20 m** de altura.

Accesibilidad Visual

Acceso

- El suelo es homogéneo y antideslizante.

Itinerarios

- Las puertas de acceso a los distintos establecimientos son parcialmente acristaladas.
- El pavimento es homogéneo, sin huecos ni resaltes.
- El mobiliario está distribuido de forma que no obstaculiza la circulación de personas con discapacidad visual. Tampoco existen elementos voladizos que impliquen riesgo.
- No existen itinerarios señalizados en el pavimento tacto-visualmente.

Accesibilidad Auditiva

Información y orientación

- Tienen a disposición del visitante folletos con información de las instalaciones.
- El área dispone de rótulos que señalan la ubicación de las distintas estancias y servicios, la señalización sigue un patrón constante.

Aseos

- Las puertas de los aseos no tienen un sistema de cierre con una señal visual de “ocupado o libre” pero cuentan con una banda libre inferior que permite ver si hay alguien en su interior.

Otras estancias y servicios	Ubicación	Tipo de itinerario	Características destacables
Aparcamiento	Subterráneo	Accesible sin desnivles	➲ Tipo de pavimento: **asfalto y homogéneo** ➲ Número de plazas de estacionamiento reservadas para PMR: **20** por planta. ➲ Señalizada con el SIA: **en vertical**
Ascensor	Aparcamiento, comunica todas las plantas	Accesible	➲ Altura de los botones exteriores: **1 m** ➲ Cabina enrasada con rellano: **Sí** ➲ Ancho de la puerta: **90 cm** ➲ Ancho y fondo de cabina: **94 cm x 1,49 m** ➲ Altura de la botonera interior: **1 m** ➲ Altura del pasamanos: **90 cm** ➲ Espejo frente a la puerta: **Sí** ➲ Suelo de textura y color distinto frente a la puerta: **No** ➲ Cabina con señales sonoras: **No** ➲ Botones con números en: **altorrelieve y sin braille** ➲ Botones de color contrastado: **Sí** ➲ Cabina con señales visuales: **No** ➲ Botón de emergencia con un testigo luminoso que confirme el registro de la llamada: **No**
Señalización	Todo el recinto		➲ Rótulos de mismo formato: **Sí** ➲ Altura del rótulo: **1,25 m**. ➲ Tamaño de letra: **> 3 cm** ➲ Textos e iconos de color contrastado: **Sí** ➲ Textos e iconos en braille y altorrelieve: **No** ➲ Iconos homologados: **Sí**

Parque Natural Sierra de Huétor
Centro de Visitantes Puerto Lobo

Ctra. De Viznar a Puerto Lobo, Km. 43
18179 Víznar (Granada)

Teléfono: 958 540 426 **Fax:** 958 54 30 90

Email: pn.huetor.cma@juntadeandalucia.es

Web:
www.cma.junta-andalucia.es/medioambiente/site/web

Información General

Cercano al área recreativa del mismo nombre y a varios senderos señalizados de gran interés, se encuentra el centro de visitantes Puerto Lobo, en el interior del Parque Natural Sierra de Huétor. La exposición existente en su interior acerca al visitante al patrimonio natural de esta sierra joven, compuesta de roca caliza y que el agua ha modelado lentamente formando un sistema kárstico con cuevas, galerías y estalactitas. Esta misma agua que se adentra en la roca emana posteriormente en manantiales cristalinos que desde la época musulmana eran encauzados mediante acequias como la de Aynadamar, que abastecía a la ciudad de Granada. Durante el recorrido por el centro, el visitante conocerá como los cauces de los ríos Darro y Fardes llenan de vida estos paisajes abruptos, refugio de animales como el erizo o la culebra viperina.

Atención al público

- Ninguna persona de atención al público conoce la Lengua de Signos Española (**LSE**).
- Hay una silla de ruedas a disposición de los visitantes.

Otra información de interés

- Se organizan visitas guiadas y talleres para grupos de personas con o sin discapacidad, solicitándolos previamente.
- Disponen de audioguías en inglés y castellano.
- Se permite el acceso de perros guía y de asistencia.

Accesibilidad Física

Acceso

- Desde el aparcamiento accedemos al patio del centro de visitantes a través de un escalón rebajado, por un portón de metal con un ancho de paso de **1,30 m.**
- Para acceder al edificio principal hay **5** escalones de **17 cm** y una rampa como itinerario alternativo accesible señalizada con el Símbolo Internacional de Accesibilidad (**SIA**).
- La rampa mide **1 m** de ancho, **9 m** de longitud y tiene una inclinación de **6,9%**. Dispone de un pasamanos de doble altura a ambos lados, el superior está a **90 cm** de altura y el inferior a **73 cm**.
- Las áreas de embarque y desembarque tienen unas dimensiones que permiten hacer un giro de **360º** con la silla de ruedas.
- Se entra al edificio por dos puertas contiguas: la primera permanece siempre abierta y la segunda es parcialmente acristalada, abre hacia ambos lados y tiene un ancho libre de paso de **1,36 m**.

Recepción

- El itinerario desde la puerta de acceso hasta el mostrador de recepción es sin desniveles, tiene un ancho de paso superior a **1,20 m**, el pavimento es homogéneo y antideslizante.
- En recepción existe un espacio libre de giro de más de **1,50 m** de diámetro.
- El mostrador de recepción permite la aproximación frontal de usuarios de silla de ruedas. Tiene una altura de **76 cm** de alto, bajo el mostrador existe un espacio libre de **72 cm** de altura, **70 cm** de fondo y **95 cm** de ancho.
- En recepción está ubicada la tienda de recuerdos.

Salas de exposiciones

- La sala de exposición está situada en una entreplanta inferior, a la que se accede mediante una rampa de **6 m** de longitud, **92 cm** de ancho y una inclinación del **14%.** Para salir de la sala hay **4** escalones de **17 cm** de altura y como itinerario alternativo accesible, la misma rampa de entrada.
- Dispone de un pasamanos de doble altura, el superior está a **96 cm** y el inferior a **65 cm**.
- En las salas de exposiciones existe un espacio adecuado para la circulación y maniobra de usuarios de silla de ruedas. El pavimento es homogéneo y antideslizante.
- No dispone de bancos ni de apoyos isquiásticos para realizar una pausa.
- Los expositores horizontales están a una altura de **85 cm** y la mayoría disponen de un espacio libre inferior de **65 cm** de altura, **1,68 m** de ancho y **45 cm** de fondo.
- Los paneles verticales están a una altura entre **50 cm y 2,10 m**.

Sala de audiovisuales

- Se accede directamente desde la recepción sin desniveles, hay una puerta de dos hojas que abren hacia fuera, con un hueco de paso **1,50 m** de ancho.
- Toda la sala es diáfana, tiene frente a la pantalla sillas móviles.
- El suelo es horizontal, con un pavimento homogéneo y antideslizante.
- Hay una plaza reservada para usuarios de silla de ruedas en la **1ª** fila, está señalizada en el suelo con el Símbolo Internacional de Accesibilidad (**SIA**).

Aseo adaptado

- Hay una cabina de aseo adaptada, independiente y común para ambos sexos. Está situada en la planta baja y el itinerario es accesible.

- La puerta de la cabina se abre hacia fuera y tiene un ancho de paso de **80 cm**. Está señalizada con el Símbolo Internacional de Accesibilidad (**SIA**).
- En el interior existe un espacio libre de giro de **1,50 m** de diámetro.
- La puerta se abre con una manilla, en el interior tiene un cerrojo que requiere el giro de muñeca.

Inodoro

- El inodoro tiene un espacio libre de acercamiento por el lado izquierdo de más de **1,25 m** de ancho. El asiento está a una altura de **49 cm** y el mecanismo de descarga a **90 cm.**
- Tiene una barra de apoyo abatible en el lado izquierdo y dos fijas en el lado contrario situadas a una altura de entre **56 y 76 cm** y con una separación entre ambas de **73 cm.**

Lavabo y accesorios del aseo

- El lavabo permite la aproximación frontal de usuarios de silla de ruedas. Debajo del lavabo hay un espacio libre de **57 cm** de alto y **51 cm** de fondo. El grifo es monomando.
- La altura del borde inferior del espejo es de **95 cm** y el resto de los accesorios del aseo están situados entre **75 cm** y **1,05 m**.

Accesibilidad Visual

Acceso

- Desde el aparcamiento accedemos al patio del centro de visitantes a través de un escalón rebajado, por un portón de metal con un ancho de paso de **1,30 m**.
- Para acceder al edificio principal hay **5** escalones de forma circular de **17 cm** de altura y **32 cm** de fondo. Tiene un pasamanos a ambos lados y uno central situado a **1,06 m** de altura.
- Se entra al edificio por dos puertas contiguas: la primera permanece siempre abierta y la segunda es parcialmente acristalada, abre hacia ambos lados y tiene un ancho libre de paso de **1,36 m**.
- Antes y después de la escalera no hay una franja de pavimento de textura distinta y color contrastado que alerte del desnivel.
- El borde de los peldaños no está señalizado con una franja antideslizante de color contrastado.
- Después de la puerta hay un felpudo que no está anclado al suelo.

Salas de exposiciones

- Se accede después de cruzar la recepción a través de una rampa por un hueco de paso de **92 cm** de ancho. El pavimento es homogéneo, sin huecos ni resaltes.
- El mobiliario está distribuido de forma que no obstaculiza la circulación de personas con discapacidad visual, es fácilmente detectable con el bastón guía. No existen elementos voladizos que impliquen riesgo.
- La salida de la exposición es por **4** escalones de **17 cm** de altura.
- Antes y después de los escalones no hay una franja de pavimento de textura distinta y color contrastado que alerte del desnivel.

- El borde de los peldaños no está señalizado con una franja antideslizante de color contrastado.
- La iluminación es escasa en algún punto de la exposición.
- Los paneles y rótulos descriptivos de las exposiciones tienen un soporte mate, textos con una fuente de fácil lectura y la letra más pequeña es de **1 cm** de altura. Hay contraste cromático entre los textos y el fondo.

Sala de audiovisuales

- Se accede directamente desde la recepción sin desniveles cruzando una puerta de dos hojas que abren hacia fuera, con hueco de paso de **1,50 m** de ancho.
- Toda la sala es diáfana con sillas móviles, no hay elementos voladizos que impliquen riesgo.
- El suelo es horizontal, con un pavimento homogéneo y antideslizante.
- El video no dispone de audiodescripción.

Accesibilidad Auditiva

Información y orientación

- En el interior del edificio hay rótulos que señalan la ubicación de las distintas estancias.
- Existe un folleto con información general del centro de visitantes e información sobre el “Parque Natural de Sierra de Huétor”.
- En el exterior del centro está señalizado un sendero temático accesible para Personas con Movilidad Reducida (**PMR**).

Sala de audiovisuales

- El video tiene la opción de subtitulado.
- La sala no dispone de un bucle de inducción magnética que facilite la audición a personas con prótesis auditiva.

Aseos

- Las puertas de los aseos de señoras y caballeros no tienen un sistema de cierre con una señal visual de “ocupado o libre” ni cuentan con una banda libre inferior que permite ver si hay alguien en su interior.

Otras estancias y servicios	Ubicación	Tipo de itinerario	Características destacables
Aparcamiento	Exterior	Accesible	➲ Tipo de pavimento: **de asfalto / homogéneo.** ➲ Número de plazas de aparcamiento reservadas para **PMR: 1** ➲ Señalizada con el SIA: **en el pavimento** ➲ Ancho y fondo de la plaza: **3 m x 5 m** ➲ Área de acercamiento lateral de **1,20 m** de ancho: **Sí** ➲ Área de acercamiento señalizada en el pavimento: **Sí**
Sendero Puerto Lobo	Junto al centro de visitantes.	Accesible	➲ Este sendero discurre por un trazado de **460 m** con un ancho de paso de **1,58 m** y unas inclinaciones que oscilan entre un **6,9%** y un **8%.** El sendero está delimitado en sus lados por un bordillo de **6 cm** de altura y por una barandilla en las zonas altas a **1,14 m** de altura. En el recorrido encontramos elementos referentes a la explotación de la sierra con señales interpretativas.
Mirador	Centro de visitantes	Accesible	➲ El mirador es una balconada sobre la sierra de Huétor en el propio edificio. Se accede a él a través de unas puertas de madera con un ancho de paso de **1,30 m**. Dispone de una barandilla situada a **92 cm** de alto. ➲ El pavimento es de baldosa rústica.
Señalización	Centro de visitantes		➲ Rótulos de mismo formato: **Sí** ➲ Altura del rótulo: **1,70 m** ➲ Tamaño de letra: **6 cm** ➲ Textos e iconos de color contrastado: **No** ➲ Textos e iconos en braille y altorrelieve: **No** ➲ Iconos homologados: **Sí**

Parque Natural Sierra de Huétor
Sendero Fuente de Los Potros

A-92, salida "Las Mimbres-PradoNegro"
18179 Víznar (Granada)

Teléfono: 958 02 60 00 **Fax:** 958 02 60 58
Email: pn.huetor.cma@juntadeandalucia.es
Web:
www.cma.junta-andalucia.es/medioambiente/site/web

Información General

El sendero se encuentra especialmente adaptado para personas con movilidad reducida, lo que permite a cualquier persona recorrer cómodamente este paraje natural situado junto al Área Recreativa Fuente de Los Potros. El recorrido es circular, con un grado de dificultad fácil y que le permitirá adentrarse por un bosque de gran riqueza: pinos, encinas y quejigos, así como un rico sotobosque. Si durante el paseo intenta no hacer ruido y agudiza sus sentidos, quizá pueda oír o ver a algunas de las aves que aquí habitan.

Atención al público

- Antes de iniciar su visita al Sendero es aconsejable que conozca el Centro de Visitantes Puerto Lobo. Más información en el teléfono 958 540 426.

Otra información de interés

- Se permite el acceso de perros guía y de asistencia.

Accesibilidad Física

Itinerario

- El itinerario, desde el aparcamiento hasta el inicio del sendero, es por un pavimento de tierra y hierba.
- El sendero es un trazado circular de **760 m** de longitud y **1,60 m** de ancho.
- En todo el trazado del sendero el pavimento es de hormigón empobrecido y con buen mantenimiento.
- En general el itinerario tiene diferente pendientes, con una inclinación media del **10,5%**, la mitad en sentido subida y el resto en sentido bajada.
- Hay un primer trayecto de **150 m** de longitud, con una inclinación del **10,5%**; un segundo tramo que tiene una longitud de **7 m** y una inclinación del **14%**; un tercer tramo que

tiene una longitud de **20 m** y una inclinación del **6,9%** y un cuarto tramo de una longitud de **12 m** y con una inclinación del **12%.** Entre ellos hay tramos llanos a partir de este quinto trazado, el sendero continúa en descenso con unas características similares al de subida.

- El sendero carece de pasamanos aunque está delimitado y existen barandillas en zonas altas a una altura de **1,08 m**.

Seguridad

- La senda está delimitada por bordillos laterales de metal a una altura de **9 cm** y en las cotas altas por barandilla de madera situada a **1,08 m.**
- La senda, es un trazado de hormigón empobrecido con un buen sistema de drenaje que evita los encharcamientos.

Mobiliario y zonas de descanso

- No dispone de zonas de descanso.

Aseo adaptado

- Los aseos adaptados están ubicados en el Centro de Visitantes “Puerto Lobo”. También dispone de baño adaptado en los kioscos-bar que existen en las áreas recreativas de Puerto Lobo y la Alfaguara en el Parque Natural Sierra de Huétor.

Accesibilidad Visual

Itinerario

- El Sendero es un trazado circular y tiene una longitud de **760 m**.
- En todo el trazado del sendero el pavimento es de hormigón empobrecido y con buen mantenimiento.
- En general el itinerario tiene pendientes con una inclinación media del **10,5%**, la mitad en sentido subida y el resto en sentido bajada.
- El sendero carece de pasamanos aunque está delimitado a ambos lados por un bordillo lateral metálico a una altura de **9 cm** y existen barandillas en zonas altas a una altura de **1,08 m.**
- Al inicio del recorrido existe un panel informativo. El soporte del panel es mate, los textos e imágenes son de color contrastado respecto al fondo, tienen letra con una fuente de fácil lectura.
- El panel no dispone de referencias táctiles o sonoras para personas con discapacidad visual.

Accesibilidad Auditiva

Información y orientación

- En el Centro de Visitantes tienen a disposición del público un folleto informativo sobre “Los Senderos de la Sierra de Húetor” y sus diferentes itinerarios peatonales.
- La senda dispone de rótulos que señalan el recorrido.

Aseos

- Las puertas de los aseos de señoras y caballeros no tienen un sistema de cierre con una señal visual de “ocupado o libre”, ni cuentan con una banda libre inferior que permite ver si hay alguien en su interior.

Otras estancias y servicios	Ubicación	Tipo de itinerario	Características destacables
Aparcamiento	Exterior	Accesible	➲ Tipo de pavimento: tierra con hierba. ➲ Número de plazas de estacionamiento reservadas para PMR: **no hay**.
Área Recreativa La Alfaguara Área recreativa Puerto Lobo	La Alfaguara Puerto Lobo	Practicable porque el pavimento es irregular, de tierra y piedras sueltas y con una inclinación del **6,9**%.	➲ Existen dos áreas de mesas con aparcamientos y en ambas existe un kiosco de bebidas con aseo adaptado. En ambas áreas hay al menos una mesa que permite el acceso frontal a las personas en silla de ruedas.
Señalización	Sendero		➲ Rótulos de mismo formato: **Sí** ➲ Altura del rótulo: **80 cm-1,20 m.** ➲ Tamaño de letra: **> 1,5 cm** ➲ Textos e iconos de color contrastado: **Sí** ➲ Textos e iconos en braille y altorrelieve: **No** ➲ Iconos homologados: **Sí**

Paraje Natural Marismas del Odiel
Jardín Botánico Dunas del Odiel

Palos de la Frontera (Huelva)
Teléfono: 671 563 436
E-mail: jbotanico.dunasodiel.cma@juntadeandalucia.es

Información General

Se encuentra ubicado en la carretera que une Huelva con Mazagón (km 13.7), término municipal de Palos de la Frontera. Representa el territorio comprendido entre la desembocadura del Guadiana en Huelva y a los acantilados de Barbate en Cádiz, un arco de 20 a 30 km de anchura, que se extiende a lo largo de toda esta costa. El mar, que ejerce su influencia a través de las mareas y su hálito (spray salido), caracteriza este espacio constituido, a excepción de los acantilados rocosos, por extensos arenales salpicados de abundantes lagunas temporales o permanentes. Junto a ellas, los arroyos y grandes ríos, y el contacto entre sus aguas dulces y saladas en las marismas constituyen el paisaje singular en el que habita una flora muy rica y variada. Mediante un recorrido por sendas de tierra compacta y pasarelas de madera podrá apreciar la representación de nuestro extraordinario Patrimonio Vegetal. La instalación dispone de una pequeña oficina para el control de visitantes. El jardín tiene un recorrido apto para usuarios de silla de ruedas.

Atención al público

- Ninguna persona de atención al público conoce la Lengua de Signos Española (**LSE**).

Otra información de interés

- Se organizan visitas-taller para niños con discapacidad, solicitándolo previamente.
- Se permite el acceso de perros guía y de asistencia.

Accesibilidad Física

Itinerario

- La entrada principal que conduce al centro de recepción y al jardín tiene un escalón de **17 cm** de altura y una rampa como itinerario alternativo accesible de **1,35 m** de ancho, **3,10 m** de longitud y una inclinación del **5,5%**.

- La puerta tiene un ancho libre de paso de **2,50 m** y permanece siempre abierta en horario de atención al público.
- Hay un estante con folletos informativos a una altura de **40 cm-1,10 m**.

Recorrido por el Jardín

- El jardín tiene una longitud de **1,5 Km.** El recorrido es por caminos de tierra compacta y pasarelas de madera.
- Las pasarelas tienen un ancho libre de paso de **1,40 m** y dispone de pasamanos a ambos lados a **95 cm** de altura. En algunos tramos hay inclinaciones del **6,9%**.
- Durante el resto del recorrido el ancho libre de paso es de **1,20 m** y las personas en silla de ruedas pueden necesitar ayuda para desplazarse, ya que algunos tramos superan el **14%** de inclinación.
- Los puntos de cruce y cambios de dirección tienen un espacio suficiente para giros y maniobras con la silla de ruedas.
- Hay zonas de descanso situadas de manera que no invaden el sendero, con bancos a una altura de **43 cm**, con respaldo y sin reposabrazos.

Aseo accesible

- Los aseos adaptados están ubicados en el centro de recepción y el itinerario es accesible.
- Hay una cabina de aseo accesible independiente y común para ambos sexos.
- La puerta de la cabina se abre hacia dentro y tiene un ancho de paso de **76 cm**. Está señalizada con el Símbolo Internacional de Accesibilidad (**SIA**).
- En el interior existe un espacio libre de giro de **1,20 m** de diámetro.
- La puerta se abre con una manilla, la forma de cierre requiere el giro de la muñeca.

Inodoro

- El inodoro tiene un espacio libre de acercamiento por el lado izquierdo de **63 cm** y por el frente de **90 cm**. El asiento está a una altura de **40 cm** y el mecanismo de descarga a **75 cm.**
- Carece de barras de apoyo.

Lavabo y accesorios del aseo

- El lavabo tiene pedestal y no permite la aproximación frontal de usuarios de silla de ruedas. Debajo del lavabo hay un espacio libre de **77 cm** de alto y **16 cm** de fondo. El grifo es monomando.
- La altura del borde inferior del espejo es de **1,20 m** y los accesorios están a **90 cm** de altura.

Accesibilidad Visual

Acceso

- La entrada principal que conduce al centro de recepción y al jardín tiene un escalón de **17 cm** de altura, cuyo borde no está señalizado con una franja antideslizante de color contrastado. También hay una rampa con una inclinación adecuada.
- La puerta permanece siempre abierta en horario de atención al público.

Recorrido por el Jardín

- A lo largo del recorrido, existen paneles informativos de las distintas especies de plantas y árboles. El soporte del panel es mate, los textos e imágenes son de color contrastado respecto al fondo, tienen letra grande y una fuente de fácil lectura.
- Los paneles no disponen de referencias táctiles o sonoras para personas con discapacidad visual.
- El pavimento es de tierra compacta y pasarelas de madera.

Accesibilidad Auditiva

Información y orientación

- Tienen a disposición del visitante un folleto con una reseña histórica y el plano del jardín en el que se indican los distintos itinerarios y sitios de interés.
- El jardín dispone de rótulos que señalan la ubicación de las distintas rutas y sitios de interés.

Aseos

- Las puertas de las cabinas de aseos no tienen un sistema de cierre con una señal visual de “ocupado o libre” ni una banda libre inferior que permita ver si hay alguien en su interior.

Otras estancias y servicios	Ubicación	Tipo de itinerario	Características destacables
Aparcamiento	Exterior	Accesible	➲ Tipo de pavimento: **zahorra** ➲ Número de plazas de estacionamiento reservadas para PMR: **no hay.**
Señalización	Todo el recinto		➲ Rótulos de mismo formato: **Sí** ➲ Altura media: **50 cm a 1,70 m**. ➲ Tamaño de letra:**< 1,5 cm (varia según el rótulo).** ➲ Textos e iconos de color contrastado: **Sí** ➲ Textos e iconos en braille y altorrelieve: **No** ➲ Iconos homologados: **Sí**

Paraje Natural Marismas del Odiel
Centro de Visitantes Anastasio Serna

Ctra. Dique Juan Carlos I, Km 3
Huelva
Teléfono: 959 524 334 **Fax:** 959 524 333
Email: marismasdelodiel@onubaland.com
Web:
www.juntadeandalucia.es/medioambiente/site/web

Información General

El centro de visitantes se encuentra en una zona del Paraje Natural Marismas del Odiel conocida como Calatilla. La exhibición existente tanto en el interior del edificio como en sus alrededores permitirá al visitante profundizar en este extenso sistema de marismas mareales asociados a la desembocadura de los Ríos Tinto y Odiel. La muestra refleja la importancia de este humedal para la supervivencia de muchas especies de aves que, en sus rutas migratorias, hacen parada en este entorno, uno de los mejores conservados de España.
Los exteriores del edificio presentan un itinerario interpretativo que da continuidad al Centro, que recorre una amplia parcela dotada de itinerario botánico, lagunas con observatorio de aves, vivero demostrativo de vegetación autóctona, etc.

Atención al público

- Ninguna persona de atención al público conoce la Lengua de Signos Española (**LSE**).
- Hay una silla de ruedas a disposición de los visitantes.

Otra información de interés

- Se organizan visitas guiadas y talleres para grupos de personas con o sin discapacidad, solicitándolos previamente.
- Se permite el acceso de perros guía y de asistencia.

Accesibilidad Física

Acceso

- Desde el aparcamiento hasta el centro, el itinerario es accesible por una rampa alternativa a los dos escalones de la entrada. El pavimento es antideslizante y homogéneo.
- La rampa mide **1,14 m** de ancho, **3 m** de longitud y tiene una inclinación del **10,5%**. Dispone de un pasamanos de doble altura a ambos lados, el superior está a **1 m** de altura y el inferior a **70 cm**.
- Las áreas de embarque y desembarque tienen unas dimensiones que permiten hacer un giro de **360º** con la silla de ruedas.
- Delante de la puerta hay un escalón rebajado con una inclinación del **24,9%**. La puerta abre hacia fuera y tiene un ancho libre de paso de **82 cm**.

Recepción

- El itinerario desde la puerta de acceso hasta el mostrador de recepción es sin desniveles, tiene un ancho de paso superior a **1,20 m**, el pavimento es homogéneo y antideslizante.
- En recepción existe un espacio libre de giro de más de **1,50 m** de diámetro.
- El mostrador de recepción mide **75 cm** de alto y permite la aproximación lateral de usuarios de silla de ruedas.
- Junto a la recepción está la tienda de recuerdos y la zona de self-service, el itinerario es accesible.

Salas de exposiciones

- La sala de exposición está situada en la planta baja del edificio, se accede sin desniveles por una puerta de doble hoja con un ancho de paso de **1,25 m**.
- En la sala de exposición existe un espacio adecuado para la circulación y maniobra de una persona en silla de ruedas. El pavimento es homogéneo y antideslizante.
- Todas las vitrinas y expositores están situados a una altura accesible para usuarios de silla de ruedas pero no disponen de un espacio de aproximación frontal adecuado.
- Los expositores y vitrinas horizontales están a una altura de **64 cm.**
- En esta sala se proyecta un audiovisual. No dispone de plazas reservadas para usuarios de silla de ruedas, pero la sala es diáfana y las sillas son móviles.

Aseo adaptado

- Hay una cabina de aseo adaptada para ambos sexos, independiente y es el aseo de señoras. Está situada en la planta baja y el itinerario es accesible.
- La puerta general y la de la cabina adaptada abren hacia dentro y miden **78 cm** de ancho. Ambas están señalizadas con el Símbolo Internacional de Accesibilidad (**SIA**).
- En el interior existe un espacio libre de giro de **1,30 m** de diámetro.
- La puerta se abre con una manilla, en el interior el cerrojo es un pestillo difícil de manipular y no puede abrirse desde el exterior.

Inodoro

- El inodoro tiene un espacio libre de acercamiento por el lado derecho de **1,50 m** de ancho y por el frente de **75 cm**. El asiento está a una altura de **39 cm** y el mecanismo de descarga a **74 cm.**

- Tiene una barra de apoyo abatible en el lado derecho y una fija en el lado contrario, situadas a una altura de entre **61 y 77 cm** y con una separación entre ambas de **65 cm**.

Lavabo y accesorios del aseo

- El lavabo permite la aproximación frontal de usuarios de silla de ruedas. Debajo del lavabo hay un espacio libre de **79 cm** de alto y **55 cm** de fondo. El grifo es monomando.
- La altura del borde inferior del espejo es de **90 cm** y el resto de los accesorios del aseo-están situados a **70 cm**.

Accesibilidad Visual

Acceso

- Desde el aparcamiento hasta el centro, el itinerario es por un camino de baldosas de cemento y por una rampa o por dos escalones de **15 cm** de altura. El pavimento es antideslizante y homogéneo.
- La rampa tiene **3 m** de longitud y una inclinación del **10,5%**. Dispone de un pasamanos de doble altura a ambos lados, el superior está a **1 m** de altura y el inferior a **70 cm** y de un zócalo de protección en un lado de **5 cm**.
- El borde de los peldaños no está señalizado con una franja antideslizante y de color contrastado.
- Delante de la puerta de entrada hay un escalón rebajado con una inclinación del **24,9%.** La puerta abre hacia fuera y es parcialmente acristalada.

Salas de exposiciones

- La sala de exposición está situada en la planta baja del edificio, se accede sin desniveles por una puerta de doble hoja con un ancho de paso de **1,25 m**.
- El mobiliario está distribuido de forma que no obstaculiza la circulación de personas con discapacidad visual, es fácilmente detectable con el bastón guía. No existen elementos voladizos que impliquen riesgo.
- La iluminación es homogénea.
- Los paneles y rótulos descriptivos de las exposiciones tienen un soporte mate, textos con una fuente de fácil lectura y la letra más pequeña es de **1,5 cm** de altura. Hay contraste cromático entre los textos y el fondo.

Accesibilidad Auditiva

Información y orientación

- En el interior del edificio hay rótulos que señalan la ubicación de las distintas estancias.
- En el exterior del centro está señalizada una senda que conduce a un observatorio.

Sala de audiovisuales

- El video tiene la opción de subtitulado.
- La sala no dispone de un bucle de inducción magnética que facilite la audición a personas con prótesis auditiva.

Aseos

- Las puertas de los aseos de señoras y caballeros no tienen un sistema de cierre con una señal visual de “ocupado o libre”, pero cuentan con una banda libre inferior que permite ver si hay alguien en su interior en el aseo de los caballeros.

Otras estancias y servicios	Ubicación	Tipo de itinerario	Características destacables
Aparcamiento	Exterior	Accesible	➲ Tipo de pavimento: **tierra** ➲ Número de plazas de aparcamiento reservadas para PMR: **3** ➲ Señalizada con el SIA: **en vertical** ➲ Ancho y fondo de la plaza: **4 m x 4,50 m** ➲ Área de acercamiento lateral de **1,20 m** de ancho: **Sí** ➲ Área de acercamiento señalizada en el pavimento: **No**
Itinerario Interpretativo	En los exteriores del centro	Accesible	➲ El itinerario es una pasarela de madera de **900 m** de longitud y un ancho libre de paso de entre **1,55 y 2,50 m**. Dispone de pasamanos a una altura de entre **84-90 cm.** ➲ La zona de descanso dispone de mesas y bancos que no invaden el sendero y el pavimento es de tierra. Las mesas son rectangulares, de **4** patas y sólo permiten por los extremos la aproximación frontal de una persona en silla de ruedas. ➲ Durante el recorrido hay paneles informativos a una altura de entre **60 cm y 1,05 m** y un ancho de **1,50 m,** que permite la aproximación frontal de una persona en silla de ruedas. Disponen de referencias táctiles que facilitan la información a las personas con discapacidad visual.
Observatorio de aves	Durante el recorrido por el itinerario interpretativo.	Accesible por una pasarela de madera con una inclinación del **6,9%**, un ancho de paso de **1,25 m** y una longitud de **21 m.**	➲ El observatorio es una caseta de madera situada frente a la laguna y en el interior existe un espacio en el que una persona en silla de ruedas puede realizar un giro de **360º**. ➲ Las franjas de observación están a una altura de **1 y 1,30 m**, permite la aproximación lateral de una persona en silla de ruedas.
Señalización	Centro de visitantes		➲ Rótulos de mismo formato: **Sí** ➲ Altura del rótulo: **70 cm y 1,10 m** ➲ Tamaño de letra: **1,5 y 3 cm** ➲ Textos e iconos de color contrastado: **Sí** ➲ Textos e iconos: **sin braille ni altorrelieve.** ➲ Iconos homologados: **Sí**

Parque Minero de Riotinto

Plaza Ernest Lluch s/n
21660 Minas de Riotinto (Huelva)
Teléfono: 959 590 025 **Fax:** 959 591 074
E-mail: parquemineroriotinto@telefonica.net
Web: www.parquemineroderiotinto.com

Información General

La Fundación Río Tinto en su afán de salvaguardar el patrimonio histórico minero de la comarca ha recuperado 12 km de la antigua línea comercial de Riotinto, en locomotoras y vagones restaurados del parque móvil de la antigua compañía minera, se realizan viajes en los que se disfruta de paisajes impactantes como el antiguo polo industrial de la comarca y parajes naturales siempre acompañando el curso del Río Tinto.

Atención al público

- Ninguna persona de atención al público conoce la Lengua de Signos Española (LSE).
- Hay sillas de ruedas a disposición de los visitantes.

Otra información de interés

- Se organizan visitas guiadas para el público en general y adaptadas a las necesidades de las personas con discapacidad física, visual y auditiva.
- Se permite el acceso a perros guía y de asistencia.

Accesibilidad Física

Ferrocarril

- Para hacer el recorrido en ferrocarril, hay que sacar los tickets en la taquilla del museo minero.
- La entrada principal del museo tiene **3** escalones de **19 cm** de altura. Existe una rampa como itinerario alternativo accesible de **2,10 m** de ancho, **12 m** de longitud y una inclinación de **10,5 %.**
- La puerta principal es automática y tiene un ancho libre de paso de **1,76 m.**

- Se accede al vestíbulo, donde se encuentra la taquilla de venta de entradas, desde la entrada principal y el itinerario es accesible.
- El mostrador de atención al público y venta de entradas, tiene una altura de **1,08 m**, que no permite la aproximación frontal de una persona en silla de ruedas.
- A escasos kilómetros del museo está el ferrocarril y hay que desplazarse en coche.
- El itinerario desde el aparcamiento hasta el ferrocarril es accesible por un camino de tierra compacta que discurre paralelo a las vías.
- Una vez allí, para entrar al ferrocarril encontramos una rampa de acceso de **1,48 m** de ancho, **7 m** de longitud y una pendiente del **3,5 %**.
- La puerta de entrada del vagón para Personas de Movilidad Reducida (**PMR**) mide **84 cm** de ancho.
- El vagón no dispone de anclajes para las sillas de ruedas, pero la ubicación y la visibilidad es buena.

Aseo adaptado

- Los aseos adaptados están ubicados en el museo. Hay **1** cabina de aseo adaptada común para ambos sexos. Está situada en la planta baja del museo y el itinerario es accesible. No está señalizada con el Símbolo Internacional de Accesibilidad (**SIA**).
- La puerta de la cabina abre hacia fuera y tiene un ancho libre de paso de **87,5 cm**.
- En el interior existe un espacio libre de giro **≥ 1,50 m** de diámetro.

Inodoro

- El inodoro tiene un espacio libre de acercamiento por el lado derecho de **1,48 m** de ancho y por el frente de **1,39 m**. El asiento está a una altura de **42 cm** y el mecanismo de descarga a **80 cm**.
- Tiene una barra de apoyo abatible en el lado derecho situada entre **80 y 96 cm**.

Lavabo y accesorios del aseo

- Debajo del lavabo hay un espacio libre de **72 cm** de alto y **19 cm** de fondo, que permite la aproximación frontal. El grifo es de presión.
- La altura del borde inferior del espejo es de **1,08 m** y el resto de los accesorios del baño están entre **1,05 y 1,25 m**.

Accesibilidad Visual

Acceso

- La entrada principal del museo minero tiene tres escalones de **19 cm** con rampa alternativa. Sus bordes no están señalizados con una franja antideslizante de color contrastado. Tampoco hay al principio y final de la rampa una franja de textura distinta y color contrastado que alerte del desnivel.
- La puerta de entrada es automática, de vidrio y está señalizada con círculos de color contrastado.

Museo Minero

- El pavimento es homogéneo, sin huecos ni resaltes.
- El mobiliario está distribuido de forma que no obstaculiza la circulación de personas con discapacidad visual. Aunque sí encontramos elementos voladizos que implican riesgo.

Accesibilidad Auditiva

Información y orientación

- Tienen a disposición del visitante folletos con información del museo en inglés y castellano. Incluyen un resumen de los contenidos de las exposiciones y un plano de ubicación del edificio.
- El museo dispone de rótulos que señalan la ubicación de las distintas estancias y servicios.

Aseos

- Las puertas de los aseos no tienen un sistema de cierre con una señal visual de “ocupado o libre” ni una banda libre inferior que permita ver si hay alguien en su interior.

Otras estancias y servicios	Ubicación	Tipo de itinerario	Características destacables
Aparcamiento	Junto a la entrada del Ferrocarril	Accesible	➲ Tipo de pavimento: **tierra** ➲ Número de plazas de estacionamiento reservadas para PMR: **no hay**
Museo Minero		Accesible	➲ Las salas de exposiciones están distribuidas en la planta baja del museo y el itinerario es accesible para todas las salas. ➲ En una de ellas hay en la entrada una rampa de acceso de **1,59 m** de ancho, **2,26 m** de longitud y una inclinación de **21,2%**. Dispone de pasamanos a **94 cm** de altura. ➲ Existe un espacio adecuado para la circulación y maniobra de usuarios de silla de ruedas. ➲ Los expositores y vitrinas tienen una altura libre inferior de **60 cm**, un ancho de **1,26 m** y un fondo de **43,5 cm**. ➲ Los paneles verticales están a una altura de **1,23 m**.

Otras estancias y servicios	Ubicación	Tipo de itinerario	Características destacables
Sala de Audiovisuales	Planta baja del Museo Minero	Accesible	➲ Ancho de la puerta: **1,62 m**. ➲ El video dispone de audio descripción, aunque no está subtitulado.
Reproducción Mina Romana	Planta baja del Museo Minero	Practicable	➲ Algunos estrechamientos puntuales en el interior de la mina presentan un ancho **≤ 71 cm**, y el recorrido presenta diferentes inclinaciones algunas superando el **12 %**.
Mina Peña Hierro	Municipio de Nerva	Accesible	➲ Ancho libre de paso de **3,05 m** y una longitud de **200 m**. Todo el itinerario es accesible , excepto la entrada a un pozo de mantenimiento que presenta dos escalones uno de **12 cm** de altura y otro de **21 cm**.
Señalización	Museo		➲ Rótulos de mismo formato: **Sí** ➲ Tamaño de letra: **> 2 cm** ➲ Textos e iconos de color contrastado: **Sí** ➲ Textos e iconos en braille y altorrelieve: **No** ➲ Iconos homologados: **No**

Parque Nacional de Doñana
Sendero "Laguna del Acebuche"

C.A. El Acebuche
21760 Matalascañas (Huelva)
Teléfono: 959 448 640 **Fax:** 959 448 576
Email: donana@oapn.mma.es
Web:

Información General

Su trazado, paralelo a la laguna de la que toma su nombre, permite llegar a siete observatorios desde los que se descubre a la fauna acuática que frecuenta estas zonas húmedas. La laguna del Acebuche es uno de los mejores enclaves para la observación de aves. Se trata de una formación palustre permanente que tras sufrir un proceso de desecación en los años cincuenta del pasado siglo fue recuperada y reacondicionada para representar diversos ambientes acuáticos y terrestres. Durante los períodos en que las marismas y otras áreas húmedas se secan, el Acebuche acoge a las aves que permanecen en estas latitudes, constituyendo un refugio fresco en la aridez del territorio.

Atención al público

- Ninguna persona de atención al público conoce la lengua de signos.
- Antes de iniciar su visita al Sendero es aconsejable que conozca el Centro de Visitantes El Acebuche, donde por medio de dos audiovisuales, podrá obtener una amplia información sobre el espacio natural y su entorno.

Otra información de interés

- Se permite el acceso de perros guía y de asistencia.
- S dispone en el Centro de Visitantes de información en braille y altorrelieve sobre los distintos senderos y el parque natural.

Accesibilidad Física

Sendero "Laguna del Acebuche"

- El itinerario desde el aparcamiento hasta el inicio del sendero es accesible mediante una pasarela que llega hasta el Centro de visitantes "El Acebuche" y desde allí, cruzando la recepción, se llega al inicio del sendero.
- La pasarela es de madera, no presenta desniveles y tiene un pasamanos a **95 cm** de altura.
- El sendero "Laguna del Acebuche" tiene una longitud aproximada de **1,5 km** y discurre alrededor de la laguna "Los Acebuches".
- Tiene un ancho libre de paso de entre **1,20** y **1,50 m**. El pavimento es de madera con buen mantenimiento, sin resaltes ni rehundidos.
- En general el itinerario es bastante llano, sólo existen algunos tramos con una inclinación que varía entre el **3,5%** y el **5,2%**.

Seguridad

- La senda no está delimitada por bordillos laterales.
- Sólo dispone de pasamanos al inicio del sendero y en los accesos a los observatorios.
- Los pasamanos están a una altura de entre **85 B 95 cm**.
- Dispone de un sistema de drenaje que evita los encharcamientos.

Mobiliario y zonas de descanso

- Dispone de varias zonas de descanso accesibles para usuarios de silla de ruedas o personas de movilidad reducida.
- Están equipadas con bancos de madera, situados de forma que no invaden el espacio de circulación de la senda.
- El asiento de los bancos está a una altura de **45 cm**, tienen respaldo y carecen de reposabrazos.

Aseo adaptado

- El aseo adaptado está ubicado en el Centro de Visitantes "El Acebuche". Hay una cabina de aseo adaptada independiente para ambos sexos y el itinerario es accesible.
- La puerta de la cabina se abre hacia dentro y tiene un ancho libre de paso de **90 cm**. Está señalizada con el Símbolo Internacional de Accesibilidad (**SIA**).
- En el interior existe un espacio libre de giro de **1,20 m** de diámetro.
- La puerta se abre con una manilla y la forma de cierre es con llave.

Inodoro

- El inodoro tiene un espacio libre de acercamiento por el frente de **92 cm**. El asiento está a una altura de **39 cm** y el mecanismo de descarga a **75 cm**.
- Tiene una barra de apoyo fija en el lado derecho a **84 cm** de altura.

Lavabo y accesorios del aseo

- El lavabo tiene pedestal y no permite la aproximación frontal de usuarios de silla de ruedas. Debajo del lavabo hay un espacio libre de **75 cm** de alto y **23 cm** de fondo. El grifo es de presión.
- La altura del borde inferior del espejo es de **95 cm**, carece de accesorios.

Accesibilidad Visual

Sendero "Laguna del Acebuche"

- El itinerario desde el aparcamiento hasta el inicio del sendero es mediante una pasarela que llega hasta el Centro de visitantes "El Acebuche" y desde allí, cruzando la recepción, se llega al inicio del sendero.
- La pasarela es de madera, no presenta desniveles y tiene un pasamanos a **95 cm** de altura.
- El sendero "Laguna del Acebuche" tiene una longitud aproximada de **1,5 km** y discurre alrededor de la laguna "Los Acebuches".
- Tiene un ancho libre de paso de entre **1,20 y 1,50 m**. El pavimento es de madera con buen mantenimiento, sin resaltes ni rehundidos.
- En general el itinerario es bastante llano, sólo existen algunos tramos con una inclinación que varía entre el **3,5% y el 5,2%**.
- El suelo es homogéneo sin huecos y sin resaltes, no presenta desniveles importantes.
- Al inicio y a lo largo del recorrido existen paneles informativos y orientativos dispuestos a distintas alturas. El soporte del panel es mate, los textos e imágenes son de color contrastado respecto al fondo, tienen letra grande y una fuente de fácil lectura.
- Los paneles no disponen de referencias táctiles o sonoras para personas con discapacidad visual.
- El centro de visitantes "El Acebuche" dispone de información en braille y altorrelieve de los senderos y del parque.

Accesibilidad Auditiva

Información y orientación

- En el Centro de Visitantes tienen a disposición del público un folleto informativo sobre el parque natural, sus senderos y sus diferentes itinerarios peatonales.
- La senda dispone de rótulos que señalan el recorrido y otra información de interés.

Aseos

- Las puertas de los aseos de señoras y caballeros no tienen un sistema de cierre con una señal visual de "ocupado o libre", pero cuentan con una banda libre inferior que permite ver si hay alguien en su interior.

Otras estancias y servicios	Ubicación	Tipo de itinerario	Características destacables
Aparcamiento	Exterior	Accesible	➲ Tipo de pavimento: **asfalto** ➲ Número de plazas de estacionamiento reservadas para PMR: **4** ➲ Señalizada con el SIA: **en el pavimento** ➲ Ancho y fondo de la plaza: **3,70 m x 5 m .** ➲ Área de acercamiento lateral de **1,20 m** de ancho: **Sí** ➲ Área de acercamiento señalizada en el pavimento: **No**

Otras estancias y servicios	Ubicación	Tipo de itinerario	Características destacables
Centro de Visitantes El Acebuche	Junto al aparcamiento	Accesible	➲ Dispone de recepción, **2** salas de audiovisuales y tienda.
Observatorio de aves	A lo largo del itinerario	Accesible	➲ Es una caseta de observación que tiene un hueco libre de paso de **91 cm**. El pavimento es de baldosas, homogéneo y con buen mantenimiento. ➲ El observatorio tiene dos franjas de observación a una altura de **1 y 1,30 m**. Frente a las franjas de observación hay un espacio adecuado para la aproximación de una persona en silla de ruedas, con una altura libre inferior de **73 cm**, un ancho de **1,84 m** y un fondo de **62 cm**. ➲ Existe un espacio en el que un usuario de silla de ruedas puede realizar un giro de **360°.** ➲ Disponen de bancos de madera sin respaldo ni reposabrazos.
Cafetería	Centro de Visitantes	Accesible	➲ Altura de barra: **1,10 m** ➲ Las mesas son cuadradas. ➲ Altura de mesa: **75 cm**, Altura bajo mesa: **70 cm** ➲ Ancho bajo mesa: **78 cm**, Fondo bajo mesa: **90 cm** ➲ No disponen de carta en braille.
Señalización	Toda la senda		➲ Rótulos de mismo formato: **Sí** ➲ Altura del rótulo: **80 cm – 1,40 m.** ➲ Tamaño de letra: **0,5 - 2 cm** ➲ Textos e iconos de color contrastado: **Sí** ➲ Textos e iconos en braille y altorrelieve: **No** ➲ Iconos homologados: **Sí**

Parque Natural Sierras de Cazorla, Segura y Las Villas
Centro de Visitantes Torre del Vinagre

Ctra. A 319 Peal de Becerro – Hornos de Segura Km 48
23904 Santiago Pontones (Jaén)
Teléfono: 953 713 017 **Fax:** 953 711 677
Web: www.juntadeandalucia.es/mediambiente

Información General

El "Centro de Visitantes Torre del Vinagre", se presenta como una gran ventana por la que asomarse al Parque Natural más extenso de España, su privilegiado enclave, en pleno valle del Guadalquivir, permite disfrutar de una de las zonas más emblemáticas de este espacio Natural. Este centro enseña a descubrir un mundo de formas y colores que asociado a las rocas conforman un paisaje de agua y de gran diversidad. Los habitantes de todos estos paisajes serán descubiertos en la exposición, a la que se suma una cámara que ofrece imágenes en directo de ciervos o gamos. Estas especies, entre otras, son objeto del afamado aprovechamiento cinegético del lugar y, en Torre del Vinagre, la evolución histórica de este recurso es explicada con detenimiento.

Atención al público

- Ninguna persona de atención al cliente conoce la Lengua de Signos Española (LSE).
- Hay una silla de ruedas y un par de muletas a disposición de los visitantes.

Otra información de interés

- Disponen de audioguías en inglés, castellano y francés.
- El establecimiento dispone información en braille.
- Se permite el acceso de perros guía y de asistencia.

Accesibilidad Física

Acceso

- Desde el aparcamiento hasta el edificio el itinerario es accesible, sin escalones ni desniveles.
- La puerta principal es de madera con un ancho libre de paso de **1,54 m** y permanece siempre abierta en horario de atención al público.

Recepción

- El itinerario desde la puerta de acceso hasta el mostrador de recepción es accesible, tiene un ancho de paso superior a **1,20 m**, el pavimento es homogéneo y antideslizante.
- En recepción existe un espacio libre de giro de más de **1,50 m** de diámetro.
- El mostrador de recepción tiene dos alturas, la parte baja mide **79 cm**, tiene un fondo de **44 cm** y un ancho de **1,22 m** y permite la aproximación frontal de usuarios de silla de ruedas. La parte alta mide **90 cm** de altura.

Salas de exposiciones

- La sala de exposición está situada en la planta baja del edificio y se accede a ella a través de una rampa de **1,54 m** de longitud, **1,70 m** de ancho y con una inclinación de **12,2%**.
- La rampa tiene un pasamanos a ambos lados a una altura de **86 cm**.
- En las salas de exposiciones existe un espacio adecuado para la circulación y maniobra de usuarios de silla de ruedas. El pavimento es homogéneo y antideslizante.
- No se dispone de bancos o apoyos isquiáticos.
- Todos los elementos interactivos de la exposición están situados a una altura accesible para usuarios de silla de ruedas, algunos disponen de un espacio de aproximación frontal adecuado.
- Los expositores y vitrinas horizontales disponen de un espacio libre inferior de **87 cm** de altura, **54 cm** de ancho y **57 cm** de fondo.
- Los paneles verticales estás situados a una altura entre **1,06-2,07 m**.

Sala de audiovisuales

- Toda la sala es diáfana, tiene frente a la pantalla bancos fijos.
- El suelo es horizontal, con un pavimento homogéneo y antideslizante.
- No hay plazas reservadas para usuarios de silla de ruedas, pero hay espacio suficiente para que se puedan ubicar sin problemas junto a los bancos fijos.

Aseo adaptado

- Hay una cabina de aseo adaptada, independiente y común para ambos sexos. Está situada en el exterior del edificio y el itinerario es accesible mediante una rampa de **1,50 m** de longitud, **1,50 m** de ancho y una inclinación del **10,5%**. Dispone de pasamanos a un lado a una altura de **90 cm**.
- La puerta general de los aseos se abre hacia dentro, es de doble hoja y cada una tiene un ancho libre de paso de **70 cm**.
- La puerta de la cabina se abre hacia dentro y tiene un ancho de paso de **80 cm**. Está señalizada con el Símbolo Internacional de Accesibilidad (**SIA**).
- En el interior existe un espacio libre de giro de **1,50 m** de diámetro.

- La puerta se abre con una manilla, en el interior el cerrojo es un pestillo difícil de manipular y no se puede abrir desde el exterior en caso de emergencia.

Inodoro

- El inodoro tiene un espacio libre de acercamiento por el lado izquierdo de **99 cm** de ancho y por el frente de más de **1 m**. El asiento está a una altura de **40 cm** y el mecanismo de descarga a **74 cm.**
- Tiene una barra de apoyo abatible en el lado izquierdo situada a una altura de entre **52** y **72 cm** y una fija en el lado contrario, a una altura de **72 cm**, con una separación entre ambas de **77 cm.**

Lavabo y accesorios del aseo

- El lavabo permite la aproximación frontal de usuarios de silla de ruedas. Debajo del lavabo hay un espacio libre de **70 cm** de alto y **50 cm** de fondo. El grifo es de presión.
- La altura del borde inferior del espejo es de **1 m** y el resto de los accesorios del aseo están situados entre **60 cm y 1,20 m.**

Accesibilidad Visual

Acceso

- Desde el aparcamiento hasta el edificio el itinerario es accesible, sin escalones ni desniveles.
- La puerta principal es de madera y permanece siempre abierta en horario de atención al público.

Salas de exposiciones

- La sala de exposición está situada en la planta baja del edificio y se accede a ella a través de una rampa de **1,54 m** de longitud, **1,70 m** de ancho y con una inclinación de **12,2%**.
- La rampa tiene un pasamanos a ambos lados a una altura de **86 cm**.
- El pavimento es homogéneo, sin huecos ni resaltes.
- El mobiliario está distribuido de forma que no obstaculiza la circulación de personas con discapacidad visual, es fácilmente detectable con el bastón guía. No existen elementos voladizos que impliquen riesgo.
- La iluminación es escasa.
- Los paneles y rótulos descriptivos de las exposiciones tienen un soporte mate, textos con una fuente de fácil lectura y la letra más pequeña es de **2 cm** de altura. Hay contraste cromático entre los textos y el fondo. Están complementados con escritura en braille.

Sala de audiovisuales

- Toda la sala es diáfana, tiene frente a la pantalla bancos fijos y no hay elementos voladizos que impliquen riesgo.
- El suelo es horizontal, con un pavimento homogéneo y antideslizante.
- El vídeo no tiene la opción de audiodescripción.
- Existe otra sala audiovisual con la opción de audio descripción en el edifico contiguo.

Accesibilidad Auditiva

Información y orientación

- En el interior del edificio hay rótulos que señalan la ubicación de las distintas estancias.
- Existe un folleto en varios idiomas, con información general del centro de visitantes, un plano en el que se sitúan sus distintos espacios e información sobre el “Parque Natural Sierra de Cazorla, Segura y Las Villas”.

Sala de audiovisuales

- El video no tiene la opción de subtitulado.
- La sala no dispone de un bucle de inducción magnética que facilite la audición a personas con prótesis auditiva.

Aseos

- Las puertas de los aseos de señoras y caballeros no tienen un sistema de cierre con una señal visual de “ocupado o libre”, pero cuentan con una banda libre inferior que permite ver si hay alguien en su interior.

Otras estancias y servicios	Ubicación	Tipo de itinerario	Características destacables
Aparcamiento	Exterior	Accesible	➲ Tipo de pavimento: **de asfalto / homogéneo.** ➲ Número de plazas de aparcamiento reservadas para PMR: **no hay**
Tienda	Edificio contiguo al Centro de Visitantes	Accesible con rampa de **1,50 m** de longitud, un ancho de **1,50 m** y una inclinación del **10,5%.**	
Señalización	Centro de visitantes		➲ Rótulos de mismo formato: **Sí** ➲ Altura del rótulo: **1,90 m** ➲ Tamaño de letra: **5 cm** ➲ Textos e iconos de color contrastado: **Sí** ➲ Textos e iconos en braille y altorrelieve: **Sí** ➲ Iconos homologados: **Sí**

Parque Natural Sierras de Cazorla, Segura y Las Villas
Jardín Botánico Torre del Vinagre

Ctra. A 319 Peal de Becerro – Hornos de Segura Km 48
23904 Santiago Pontones (Jaén)

Teléfono: 953 713 017 **Fax:** 953 711 677

Email: jbotanico.tvinagre.cma@juntadeandalucia.es
Web: www.juntadeandalucia.es/mediambiente

Jaén

Información General

El Jardín Botánico "Torre del Vinagre", tiene un carácter didáctico y está especialmente destinado a grupos con fines educativos dentro de un plan de estudios o actividades, contiene la mayoría de las especies leñosas del Parque Natural, incluyendo las endémicas. Contiene a su vez una representación superior a 300 especies, que supone el 20% del total de las plantas del parque natural y un 4% de todas las que existen en el territorio español.

Atención al público

- Ninguna persona de atención al cliente conoce la Lengua de Signos Española (LSE).

Otra información de interés

- Se organizan visitas guiadas para el público en general y adaptadas a las necesidades de las personas con discapacidad física, visual y auditiva.
- Se organizan visitas-taller para niños con discapacidad, solicitándolo previamente.
- Se permite el acceso de perros guía y de asistencia.
- En el Centro de Visitantes "Torre del Vinagre" disponen de audioguías.

Andalucía

Accesibilidad Física

Acceso

- La puerta tiene **2** hojas de hierro forjado y un ancho libre de paso superior a **1,50 m**, permanece abierta en horario de visita.

- A continuación, el itinerario es practicable por un camino de zahorra con una inclinación pronunciada del **19,4%**, sin pasamanos y con un ancho de paso de **1,50 m**, por lo que es aconsejable que los usuarios de silla de ruedas vayan acompañados.

Recorrido por el Jardín

- Una vez pasada la puerta de entrada los desniveles no superan el **6,9%**.
- Por el interior del jardín el pavimento es de tierra compacta, es una superficie parcialmente regular que se recorre con un grado de dificultad media.
- Hay zonas de descanso con bancos, algunos disponen de respaldo y reposabrazos y el asiento está a **38 cm** de altura.
- Los senderos tienen un ancho mínimo de **1,20 m** y en los cambios de dirección hay espacio suficiente para los giros y maniobras con la silla de ruedas.

Aseo adaptado

- Está situado dentro del Centro de Visitantes "Torre del Vinagre".
- Hay una cabina de aseo adaptada, independiente y común para ambos sexos. Está situada en el exterior del edificio y el itinerario es accesible mediante una rampa de **1,50 m** de longitud, **1,50 m** de ancho y una inclinación del **10,5%**. Dispone de pasamanos a un lado a una altura de **90 cm.**
- La puerta general de los aseos se abre hacia dentro, es de doble hoja y cada una tiene un ancho de paso de **70 cm**.
- La puerta de la cabina se abre hacia dentro y tiene un ancho de paso de **80 cm**. Está señalizada con el Símbolo Internacional de Accesibilidad (**SIA**).
- En el interior existe un espacio libre de giro de **1,50 m** de diámetro.
- La puerta se abre con una manilla, en el interior el cerrojo es un pestillo difícil de manipular y no se puede abrir desde exterior en caso de emergencia.

Inodoro

- El inodoro tiene un espacio libre de acercamiento por el lado izquierdo de **99 cm** de ancho y por el frente mayor de **1 m**. El asiento está a una altura de **40 cm** y el mecanismo de descarga a **74 cm**.
- Tiene una barra de apoyo abatible en el lado izquierdo situado a una altura de entre **52 cm** y **72 cm** y una fija en el lado contrario, a una altura de **72 cm**, con una separación entre ambas de **77 cm**.

Lavabo y accesorios del aseo

- El lavabo permite la aproximación frontal de usuarios de silla de ruedas. Debajo del lavabo hay un espacio libre de **70 cm** de alto y **50 cm** de fondo. El grifo es de presión.
- La altura del borde inferior del espejo es de **1 m** y el resto de los accesorios del aseo están situados entre **60 cm** y **1,20 m**.

Accesibilidad Visual

Acceso

- La puerta de entrada es amplia y permanece abierta en horario de visita.
- La entrada presenta una fuerte inclinación desde el aparcamiento hasta el jardín, el suelo es de zahorra y de tierra compacta y hay un pasamanos a un lado a **92 cm** de altura.

Recorrido por el Jardín

- El sendero está delimitado por bordillos de madera y piedras a modo de bordillo.
- Existe en algunos tramos un pasamanos.
- A lo largo de los recorridos, existen paneles informativos de las distintas especies de plantas y árboles.
- En el recorrido no existen referencias táctiles ni sonoras para personas con discapacidad visual.
- El pavimento es de tierra compacta con zahorra, parcialmente homogéneo. Algunos tramos tienen una inclinación moderada.

Accesibilidad Auditiva

Información y orientación

- Tienen a disposición del visitante un folleto con una reseña histórica y el plano del jardín en el que se indican los distintos itinerarios e información de la flora.
- El jardín dispone de rótulos que señalan la ubicación de las distintas rutas y puntos de interés.

Aseos

- Las puertas de los aseos de señoras y caballeros no tienen un sistema de cierre con una señal visual de “ocupado o libre”, pero cuentan con una banda libre inferior que permite ver si hay alguien en su interior.

Otras estancias y servicios	Ubicación	Tipo de itinerario	Características destacables
Aparcamiento	Exterior	Accesible	➲ Tipo de pavimento: **de asfalto y homogéneo.** ➲ Número de plazas de aparcamiento reservadas para PMR: **no hay**
Señalización	Todo el jardín		➲ Rótulos de mismo formato: **Sí** ➲ Altura del rótulo: **50 cm - 1,90 m**. ➲ Tamaño de letra: **1 y 2 cm.** ➲ Textos e iconos de color contrastado: **Sí** ➲ Textos e iconos en braille y altorrelieve: **No** ➲ Iconos homologados: **Sí**

Vía Verde del Aceite

Entre Jaén y el río Guadajoz

E-mail: viasverdes@ffe.es
Web: www.viasverdes.com

Información General

En España existen más de 1.800 Km de infraestructuras ferroviarias en desuso que han sido reconvertidas en itinerarios ciclo-turistas y senderistas en el marco del Programa Vías Verdes, coordinado por la Fundación de los Ferrocarriles Españoles.
Una infinita cobertura de olivos junto con 9 impresionantes viaductos metálicos del siglo XIX, son las principales señas de identidad de los 55 km por los que discurre la jienense Vía Verde del Aceite. El patrimonio cultural que abarca es el conjunto monumental de Jaén, el Castillo medieval de Alcaudete, el puente medieval del Víboras y la Ruta arqueológica de los Torreones, incluyendo los municipios de Torredelcampo, Torredonjimeno y Martos.

Atención al público

- El desnivel total es de **250 m** y la pendiente máxima es del **3%**.
- El horario recomendado para uso y disfrute de las vías verdes es desde la salida del sol hasta su puesta, ya que en la mayoría de su recorrido carece de instalación lumínica.
- Disponen de bicicletas adaptadas, donadas a la Fundación También a través del proyecto “Huellas Sanitas”.

Otra información de interés

- Actualmente no existen aseos públicos. Pueden utilizarse los de los distintos establecimientos de restauración situados a lo largo del recorrido.
- Se permite el acceso de perros guía y de asistencia.

Accesibilidad Física

Recorrido de la senda

- El recorrido comienza en el límite del casco urbano de Jaén, junto al complejo polideportivo municipal "Las Fuentezuelas". Ese tramo hasta el acceso desde la autovía es en su mayor parte asfaltado por su proximidad al casco urbano. El ancho que presenta el camino es superior a **6 m**.
- Los primeros **2 Km** cuentan con varias zonas de descanso provistas de bancos y merenderos y a partir de ahí el pavimento es en su mayor parte de balasto, sellado mediante zahorra con doble tratamiento asfáltico, bajo el mismo permanece el suelo original de balasto compactado.
- Cruzando la autovía por una vía de servicio y tras haber recorrido **11,8 Km** se llega a la estación de Torredelcampo, la cual está equipada con mesas de merendero y bancos para descansar. Desde allí, continua la ruta a través de **2** túneles, el primero iluminado de **333 m** de longitud, **2** viaductos y el área de descanso de las Quebradas. Más adelante llegamos a Torredonjimeno y seguidamente a través de **2** largas pasarelas de metal llegamos a Martos. La vía verde atraviesa el casco urbano del pueblo y ofrece la posibilidad de visitarlo. Los huecos de paso de los itinerarios son superiores a **2 m**.
- En el **Km 37**, se encuentra el área de descanso de la estación de Vado-Jaén provista de merenderos. El pavimento de esta área es de grava suelta y el firme es horizontal.
- Desde allí se toma rumbo a la estación de Alcaudete a través del impresionante viaducto del Río Víboras de **224 m** de longitud. El pavimento tiene dos franjas laterales de hormigón que dejan un hueco de paso de **80 cm** cada una y un camino central de **2,50 m** de ancho formado por listones de madera de las antiguas traviesas. El viaducto tiene **80 m** de alto y ofrece unas maravillosas vistas al puente medieval situado en el paraje natural conocido como El Pontón. Una vez atravesado el viaducto de accede al área de descanso y merendero de La Muela, antigua cantera de balasto.
- La ruta finaliza en la estación de Alcaudete a **50 km** de Jaén. Se trata de **3 Km** en los que la vía traza dos profundas curvas en torno a la Loma de Desgarradero, cuyo barranco se cruza por un puente metálico de **83 m** de largo y un ancho superior a **1,50 m**.
- Desde la estación se accede al camino a través de unas pasarelas señalizadas con el Símbolo Internacional de Accesibilidad (**SIA**). Las pasarelas están fabricadas con listones de madera colocados en forma de rampa. Tienen una longitud aproximada de **2,37 m**, un ancho de **1,44 m** y una inclinación máxima del **14%**.
- El pavimento del itinerario es de madera y de piedra, firme, homogéneo y bien mantenido. También es antideslizante en seco y en mojado y está bien integrado con el entorno.

Seguridad

- En los tramos en los que el camino discurre a cierta altura se han dispuesto barandillas de madera colocadas a una altura de **1,50 m** para evitar caídas al barranco.

Mobiliario y zonas de descanso

- Durante el recorrido hay zonas de descanso equipadas con bancos corridos sin reposabrazos, de madera y el asiento está a una altura media de **44 cm**.
- También existen mesas típicas de merendero, de madera y con bancos anclados a las mismas.

Accesibilidad Visual

Recorrido de la vía

- La senda es un camino de tierra compacta y pasarelas de madera y hormigón o metal. El pavimento no presenta huecos o resaltes que puedan implicar un riesgo.
- Las pasarelas y viaductos disponen de pasamanos.
- A lo largo del camino existen paneles informativos sobre el recorrido. Los textos y figuras son de color contrastado respecto al fondo pero no están en braille y ni en altorrelieve.
- Los paneles no disponen de referencias táctiles ni sonoras para personas con discapacidad visual.

Accesibilidad Auditiva

Información y orientación

- La senda dispone de rótulos que señalan el recorrido y otra información de interés.

Otras estancias y servicios	Ubicación	Tipo de itinerario	Características destacables
Señalización	Toda la vía	Exterior	➲ Rótulos de mismo formato: **Sí** ➲ Altura del rótulo: **95 cm**. ➲ Textos e iconos de color contrastado: **Sí** ➲ Textos e iconos en braille y altorrelieve: **No** ➲ Iconos homologados: **Sí**

El Refugio del Burrito

Apartado 25
29520 Fuente de Piedra (Málaga)
Teléfono: 952 735 077
Email: info@elrefugiodelburrito.com
Web: www.elrefugiodelburrito.com

Información General

Somos una Asociación sin Animo de Lucro legalmente constituida en España para la protección de burros y mulos, fomentando la mejora de su bienestar y la prestación de Terapia Asistida con Asnos. La asinoterapia, es una terapia asistida con asnos dirigida a niños con discapacidades físicas y/o psíquicas. Consiste en la ejecución de diferentes ejercicios adecuados al grado de discapacidad de cada niño participante, a lomos del burro o en un carro tirado por el mismo, a lo largo de un recorrido acotado en el que se presentan al niño diferentes objetos con los que tiene que interactuar.
Los beneficios físicos y emocionales para el paciente que ofrecen los animales de compañía han sido reconocidos recientemente por los hospitales psiquiátricos y por las residencias geriátricas y está bien documentada la evidencia de que la presencia de animales puede tener una función tranquilizadora para los pacientes. Los burros son además un foco de atención para los niños. Incluso el más inquieto, agitado o retraído de los niños se muestra mucho más tranquilo cuando acaricia o habla a los burros. Un secreto compartido con un burro nunca será revelado como pudiera ser de compartirlo con otro humano. Aprender nuevas habilidades en una terapia con burros en un ambiente seguro y afectuoso es también divertido. Marcar metas simples y accesibles en cada sesión de asinoterapia aumenta la motivación del niño, elevando su autoestima y confianza que tan a menudo falta en muchos niños. El simple hecho de montar mejora el equilibrio y la agilidad de muchos niños.

Atención al público

- Ninguna persona de atención al cliente conoce la Lengua de Signos Española (**LSE**).

Otra información de interés

- Se organizan visitas guiadas, en castellano e inglés, y talleres para grupos de personas con o sin discapacidad, solicitándolos previamente.
- Se realizan sesiones de terapia asistida con asnos solicitándolas previamente.
- Se permite el acceso de perros guía y de asistencia.

Accesibilidad Física

Acceso

- El itinerario desde el aparcamiento hasta edificio principal y centro de visitantes es accesible.
- Delante de la puerta hay una rampa de **1 m** de ancho, **90 cm** de longitud y una inclinación del **14%**. Tiene un pasamanos en ambos lados y un felpudo no anclado al suelo.
- La puerta es parcialmente acristalada, abre hacia dentro y tienen un ancho libre de paso de **90 cm**. La manilla está a una altura de **1 m**.

Recepción

- El itinerario desde el vestíbulo hasta el mostrador de recepción es sin desniveles y existe un ancho libre de paso **>1,20 m**.
- En recepción existe un espacio libre de giro de más de **1,50 m** de diámetro.
- El mostrador de atención al público tiene una altura de **1,10 m**, no adaptada para usuarios de silla de ruedas.
- En recepción está ubicada la tienda de recuerdos, donde los estantes están a una altura que varía entre **70 cm** y **1,70 m**.

Museo de Aparejos

- El museo está al aire libre, junto al edificio principal y el itinerario es accesible, sin desniveles y por un hueco de paso mayor **1,20 m** de ancho.
- Existe un espacio adecuado para la circulación y maniobra de usuarios de silla de ruedas. El pavimento es homogéneo y antideslizante.
- No se dispone de bancos o apoyos isquiáticos.

Establos

- El itinerario desde el aparcamiento hasta el área de establos es accesibles por senderos con suelo de cemento y huecos de paso de **2,50 m** de ancho.
- El itinerario en algunos puntos tiene una inclinación máxima del **6,9 %**.
- El pavimento es homogéneo y antideslizante.
- Hay bancos para hacer una pausa.

Aseo adaptado

- Hay una cabina de aseo adaptada independiente y común para ambos sexos. El itinerario es accesible y está señalizada con el Símbolo Internacional de Accesibilidad (**SIA**).
- La puerta general de los aseos abre hacia dentro y tiene un ancho libre de paso de **90 cm.**
- La puerta de la cabina abre hacia dentro y tiene un ancho libre de paso de **80 cm**.
- En el interior existe un espacio libre de giro de **1,50 m** de diámetro.
- La puerta se abre con una manilla, en el interior el cerrojo es un pestillo fácil de manipular y no puede abrirse desde fuera en caso de emergencia.

Inodoro

- El inodoro tiene un espacio libre de acercamiento por el lado izquierdo de **98 cm** de ancho y por el frente de **1,27 m**. El asiento está a una altura de **50 cm** y el mecanismo de descarga es de presión y está a **79 cm**.

- Tiene una barra de apoyo abatible en el lado izquierdo y dos fijas en el lado derecho a **59 y 79 cm** de altura, con una separación entre ambas de **63 cm**.

Lavabo y accesorios del aseo

- El lavabo tiene pedestal. Debajo del lavabo hay un espacio libre de **80 cm** de alto y **32 cm** de fondo. El grifo es monomando.
- La altura del borde inferior del espejo es de **1,24 m** y el resto de los accesorios del aseo están situados a **1,24 m**.

Accesibilidad Visual

Acceso

- El itinerario desde el aparcamiento hasta edificio principal y centro de visitantes es accesible.
- Delante de la puerta hay una rampa de **1 m** de ancho, **90 cm** de longitud y con una inclinación del **14%**. Hay un pasamanos en ambos lados y un felpudo no anclado al suelo.
- Al principio y final de la rampa no hay una franja de pavimento con textura distinta y color contrastado.
- La puerta es parcialmente acristalada y abre hacia dentro.

Museo de Aparejos

- El museo está situado junto al edificio principal, se accede sin desniveles por un hueco de paso mayor de **1,20 m** de ancho.
- El pavimento es homogéneo y antideslizante.
- La exposición consiste en una muestra de arreos y aperos cedidos por las gentes del lugar.
- Está permitido tocarlos a todas las personas.

Aseos

- La altura de los pictogramas homologados de los aseos de señoras y caballeros es de **1,45 m** y disponen de contraste cromático entre la figura y el fondo.

Accesibilidad Auditiva

Información y orientación

- El recinto dispone de rótulos que señalen la ubicación de las distintas estancias.
- Existe un folleto general informativo sobre el refugio.

Aseos

- Las puertas de los aseos de señoras y caballeros no tienen un sistema de cierre con una señal visual de “ocupado o libre” ni tampoco una banda libre inferior que permita ver si hay alguien en su interior.

Otras estancias y servicios	Ubicación	Tipo de itinerario	Características destacables
Aparcamiento	Exterior	Accesible	➲ Tipo de pavimento: **de cemento, homogéneo y antideslizante**. ➲ Número de plazas de estacionamiento reservadas para **PMR**: **no hay**.
Área recreativa	Junto a recepción	Accesible	➲ Son **6** mesas con bancos integrados y junto a ellas hay unas máquinas de self-service. No existe un espacio libre que permita la aproximación frontal de una persona en silla de ruedas.
Señalización	Aire libre	Senderos	➲ Rótulos de mismo formato: **Sí** ➲ Altura media: **1,05 – 1,75 m** ➲ Tamaño de letra: **1 y 3 cm** ➲ Textos e iconos de color contrastado: **Sí** ➲ Textos e iconos: **sin braille ni en altorrelieve** ➲ Iconos homologados: **no hay**

Jardín Botánico-Histórico La Concepción

Camino del Jardín Botánico, 3
29014 Málaga

Teléfono: 952 252 148/250 745 Fax: 952 25 74 42

E-mail: infojbotanicomalaga@gmail.com
Web: http://laconcepcion.ayto-malaga.es

Información General

El Jardín Botánico - Histórico La Concepción pertenece al Patronato Botánico Municipal "Ciudad de Málaga" y fue creado hacia 1855 por los marqueses de Casa Loring y posteriormente ampliado por la familia Echevarría-Echevarrieta. Es una bella colección de flora tropical y subtropical al aire libre. Las especies vegetales proceden de Europa, América, Asia, África y Oceanía. En 1943 fue declarado oficialmente jardín histórico artístico, considerado actualmente Bien de Interés Cultural (BIC). En la primavera de 1990 pasó a ser propiedad del Ayuntamiento de Málaga, que lo abrió al público el día 21 de Junio de 1994.

El Jardín se estructura en una zona central en la que se sitúa la Casa Palacio de los Marqueses de Casa Loring que alberga las oficinas administrativas del Patronato Botánico Municipal, el Museo Loringiano, el mirador histórico y todo ello rodeado de estanques, arroyos y cascadas, además de otros sitios de interés tales como el lago, los invernaderos de exposición, las colecciones de plantas como vides malagueñas, acuáticas, cactus, autóctonas, palmeras, etc. El jardín tiene un recorrido apto para usuarios de silla de ruedas.

Atención al público

- Ninguna persona de atención al cliente conoce la Lengua de Signos Española (**LSE**).

Otra información de interés

- Se organizan visitas guiadas para el público en general y adaptadas a las necesidades de las personas con discapacidad física, visual y auditiva.
- Se organizan visitas-taller para niños con discapacidad, solicitándolo previamente.
- Se realizan visitas guiadas en francés, inglés y alemán previa solicitud.
- Se permite el acceso de perros guía y de asistencia.

Accesibilidad Física

Acceso y taquilla de venta de entradas

- La entrada principal es accesible sin desniveles, no obstante desde el parking debe salvarse el desnivel entre la calzada y la acera (**15 cm**).
- La puerta tiene **2** hojas de hierro forjado y un ancho libre de paso superior a **1,50 m**, permanece abierta en horario de visita.
- La taquilla de venta de entradas está situada junto a la puerta, tiene una altura de **97 cm**, no adaptada para usuarios de silla de ruedas.

Recorrido por el Jardín

- El Jardín está formado por **23** hectáreas que pueden visitarse por tres tipos de itinerarios, uno apto para usuarios de sillas de ruedas, otro fácil de recorrer y otro con dificultad media. Los tres están señalizados en el plano que se entrega a los visitantes en la taquilla.

Itinerario apto para usuarios de silla de ruedas:

- El itinerario apto para usuarios de silla de ruedas corresponde a la zona central del Jardín en la que se sitúan la mayoría de servicios (taquilla, cafetería, tienda de suvenires, aseos etc.), pero también conduce hacia el norte a la "Vuelta al mundo en **80 árboles**" y hacia el sur a la "Avda. de las Palmeras".
- Tiene un pavimento de tierra compacta, es una superficie parcialmente regular y deslizante debido a la humedad del jardín, se forman charcos cuando llueve.
- Hay puentes sin pasamanos en los recorridos cuando el desnivel del terreno es superior a **50 cm**.
- La inclinación de este itinerario es variable, algunos tramos superan el **12%**, por lo que los usuarios de silla de ruedas necesitaran ayuda para desplazarse.
- Hay algunas zonas de descanso con bancos, no todas son accesibles porque se accede a éstas por medio de escalones.
- Este trayecto tiene un ancho mínimo de **1,20 m** y en los cambios de dirección hay espacio suficiente para los giros y maniobras con la silla de ruedas.

Aseo adaptado

- El jardín dispone de **4** aseos adaptados, **2** están situados junto a la cafetería en la zona de acceso y los otros **2** en la Casa Palacio de los Marqueses de Casa Loring. Hay una cabina adaptada integrada en cada batería de aseos de hombres y mujeres.
- Los aseos adaptados no están señalizados con el Símbolo Internacional de Accesibilidad (**SIA**) en la puerta pero si están indicados en los planos de orientación del jardín.
- Se accede a los aseos de la Casa Palacio subiendo una cuesta de tierra compacta y después por medio de dos rampas de **1,30 m** de ancho. La primera tiene **88 cm** de longitud y **11,50%** de inclinación y la segunda **1 m** de longitud y **14%** de inclinación. Tienen pavimento antideslizante pero carecen de pasamanos. Estos aseos son los mejor adaptados pero su acceso presenta mayores dificultades para Personas de Movilidad Reducida (**PMR**).
- A los de la zona de la cafetería se accede sin desniveles y se describen a continuación.

- La puerta general de los aseos abre hacia dentro y mide **90 cm** de ancho. Dispone de muelle de retorno.
- La puerta de la cabina adaptada abre hacia fuera y mide **80 cm** de ancho.
- En el interior existe un espacio libre de giro de **1,46 m** de diámetro.

Inodoro

- El inodoro tiene un espacio libre de acercamiento por el lado izquierdo de **80 cm** de ancho y por el frente de **80 cm**. El asiento está a una altura de **40 cm** y el mecanismo de descarga a **1 m**.
- Tiene una barra de apoyo fija a la derecha y una abatible a la izquierda, colocadas a **67** y **84 cm** de altura y con una separación entre ambas de **78 cm**.

Lavabo y accesorios del aseo

- El lavabo tiene pedestal, debajo hay un espacio libre de **76 cm** de alto y **25 cm** de fondo, no permite la aproximación frontal con la silla de ruedas. El grifo es de presión.
- La altura del borde inferior del espejo es de **93 cm** y el resto de los accesorios del aseo están entre **1** y **1,20 m** de altura.

Accesibilidad Visual

Acceso

- La puerta de entrada es amplia y permanece abierta en horario de visita.
- La entrada no tiene desniveles, el suelo es homogéneo con zonas de hormigón y otras de tierra compacta.

Recorrido por el Jardín

- A lo largo de los recorridos, existen paneles informativos de las distintas especies de plantas y árboles, y de los sitios de interés, cascada, arroyo, camino, casita, mirador, etc.
- En los distintos recorridos no existen referencias táctiles ni sonoras para personas con discapacidad visual, tampoco disponen de pasamanos.
- El pavimento es de tierra compacta, parcialmente homogénea y húmeda. Algunos tramos tienen una inclinación importante.

Accesibilidad Auditiva

Información y orientación

- Tienen a disposición del visitante un folleto con una reseña histórica y el plano del jardín en el que se indican los distintos itinerarios, sitios de interés y servicios complementarios. Esta disponible en castellano, inglés, francés y alemán.
- El jardín dispone de rótulos que señalan la ubicación de las distintas rutas y sitios de interés.

Aseos

- Las puertas de las cabinas de aseos tienen un sistema de cierre con una señal visual de “ocupado o libre” y una banda libre inferior que permite ver si hay alguien en su interior.

Otras estancias y servicios	Ubicación	Tipo de itinerario	Características destacables
Aparcamiento	Exterior	Practicable con escalón de 15 cm.	➲ Ninguna de las **30 plazas** está reservada para **PMR**. El pavimento es homogéneo de hormigón.
Cafetería	Junto al acceso	Accesible	➲ Sin carta en braille. Altura de barra: **1,20 m** ➲ Mesas cuadradas de **4** patas, mesas redondas con pata central y mesas rectangulares con bancos fijos.
Museo Loringiano	Próximo a la entrada	Accesible desde la parte posterior del Museo	➲ Es un museo al aire libre, templo estilo dórico conocido por Museo Loringiano y realizado por la familia Loring. Tiene una exposición de esculturas romanas y dentro de éste hay una reproducción de mosaico romano
Tienda de suvenires	Junto al acceso	Accesible	
Señalización	Todo el complejo		➲ Rótulos de mismo formato: **No** ➲ Altura media: **50 cm a 1,70 m**. Tamaño de letra:**< 1,5 cm (varia según el rótulo).** ➲ Textos e iconos de color contrastado: **Sí** ➲ Textos e iconos en braille y altorrelieve: **No** ➲ Iconos homologados: **No**

Parque Natural Torcal de Antequera
Centro de Visitantes Torcal Alto

Paraje Natural Torcal de Antequera
Ctra. 1. 7075 – Km 3,7
29200 Antequera (Málaga)
Teléfono: 952 090 090 Fax: 951 042 110
Email: info@torcaldeantequera.com
Web: www.torcaldeantequera.com

Información General

El Centro tiene un edificio principal con una amplia sala en la que se ubica la exposición permanente con paneles expositivos, vitrinas, maquetas que presentan las características más destacadas del Parque Natural Torcal de Antequera. También cuenta con una sala de audiovisuales. Dentro del mismo edificio el Centro cuenta con una amplia cafetería y una pequeña tienda de recuerdos. En el exterior, un sendero conduce al mirador Las Ventanillas.

Atención al público

- Ninguna persona de atención al cliente conoce la Lengua de Signos Española (**LSE**).
- Hay una silla de ruedas a disposición de los visitantes.

Otra información de interés

- Se organizan visitas guiadas y talleres para grupos de personas con o sin discapacidad, solicitándolos previamente.
- Disponen de audioguías en inglés y castellano.
- Dispone de un área temática para personas con discapacidad visual con información en braille denominada “Reconocimiento del medio”, con materiales, restos orgánicos y sonidos del Torcal.
- Se permite el acceso de perros guía y de asistencia.

Accesibilidad Física

Acceso

- Desde el aparcamiento hasta el edificio principal, se accede por una rampa alternativa a las escaleras de entrada. Tiene pavimento antideslizante.
- La rampa tiene **2** tramos de **1,15 m** de ancho, unas longitudes de **8 m y 4 m**, y unas inclinaciones de **6,9%, 8,7%** respectivamente.

- Los rellanos intermedios y las área de embarque y desembarque tienen unas dimensiones que permiten hacer un giro de **360º** con la silla de ruedas.
- Dispone de un pasamanos de doble altura en un lado, el superior está a **1,09 m** de altura y el inferior a **77 cm**.
- También tiene un zócalo de protección a ambos lados de **19 cm** de altura.
- Se accede a las escaleras de entrada por un camino de baldosas de pizarra homogéneo. Éstas tienen **5** peldaños y un pasamos a cada lado.
- Se entra al edificio por dos puertas contiguas de características similares. Cada una tiene dos hojas de cristal, ambas puertas abren hacia fuera. El ancho útil de paso con ambas puertas abiertas es de **1,50 m**.
- Entre ambas puertas el suelo es de baldosas de pizarra completamente enrasadas con el resto del pavimento, la distancia entre ambas puertas es de **1,40 m**.

Recepción

- El itinerario desde la puerta de acceso hasta el mostrador de recepción es sin desniveles, tiene un ancho de paso superior a **1,20 m**, el pavimento es homogéneo y antideslizante.
- En recepción existe un espacio libre de giro de más de **1,50 m** de diámetro.
- El mostrador de recepción tiene dos alturas, la parte baja mide **76 cm** y permite la aproximación lateral de usuarios de silla de ruedas. La parte alta mide **1,13 m** de altura.
- Junto al mostrador de recepción hay un felpudo suelto que puede dificultar el rodamiento de las sillas de ruedas.

Salas de exposiciones

- La sala de exposición está situada en la planta baja del edificio, se accede sin desniveles por un hueco de paso de **1,27 m** de ancho.
- En las salas de exposiciones existe un espacio adecuado para la circulación y maniobra de usuarios de silla de ruedas. El pavimento es homogéneo y antideslizante.
- No se dispone de bancos o apoyos isquiáticos.
- Todos los elementos interactivos de la exposición están situados a una altura accesible para usuarios de silla de ruedas pero no disponen de un espacio de aproximación frontal adecuado.

Sala de audiovisuales

- Se accede directamente desde la recepción sin desniveles, hay una puerta con dos hojas que abren hacia fuera, con un hueco de paso de **1,50 m** de ancho.
- Toda la sala es diáfana, tiene frente a la pantalla sillas móviles.
- El suelo es horizontal, con un pavimento homogéneo y antideslizante.
- Hay dos plazas reservadas para usuarios de silla de ruedas en la 1ª fila, están señalizadas en el suelo con el Símbolo Internacional de Accesibilidad (**SIA**).
- Dispone de un estrado al que se accede por medio de una rampa fija.

Aseo adaptado

- Hay una cabina de aseo adaptada para ambos sexos con itinerario accesible, situada en la planta baja junto a la recepción.
- La puerta general de los aseos se abre hacia dentro y tiene un ancho de paso de **80 cm**.
- La puerta de la cabina se abre hacia dentro y tiene un ancho de paso de **90 cm**. Está señalizada con el Símbolo Internacional de Accesibilidad (**SIA**).
- En el interior existe un espacio libre de giro de **1,50 m** de diámetro.

- La puerta se abre con una manilla, en el interior el cerrojo es un pestillo difícil de manipular.

Inodoro

- El inodoro tiene un espacio libre de acercamiento por el lado derecho de **75 cm** de ancho y por el frente mayor de **1,50 m**. El asiento está a una altura de **40 cm** y el mecanismo de descarga a **76 cm**.
- Tiene una barra de apoyo abatible en el lado derecho y una fija en el lado contrario situadas a una altura de entre **62** y **81 cm** y con una separación entre ambas de **69 cm**.

Lavabo y accesorios del aseo

- El lavabo permite la aproximación frontal de usuarios de silla de ruedas. Debajo del lavabo hay un espacio libre de **76 cm** de alto y **49 cm** de fondo. El grifo es monomando.
- La altura del borde inferior del espejo es de **1,17 m** y el resto de los accesorios del aseo están situados entre **70 cm** y **1,05 m**.

Accesibilidad Visual

Acceso

- Se accede al edificio por un camino de baldosas de pizarra homogéneo. La entrada tiene una escalera de **5** peldaños de **17 cm** de altura y un pasamanos a cada lado.
- Antes y después de la escalera no hay una franja de pavimento de textura distinta y color contrastado que alerte del desnivel.
- El borde de los peldaños no está señalizado con una franja antideslizante de color contrastado.
- Hay dos rampas alternativas una con inclinación adecuada y otra con inclinación pronunciada, el pavimento de esta última cuenta con unas franjas transversales y antideslizantes que evitan el resbalamiento de los usuarios. La primera tiene un doble pasamanos en un lado y la segunda uno a cada lado.
- Se accede al centro por dos puertas contiguas de características similares, tienen dos hojas de cristal, ambas puertas abren hacia fuera. No están señalizadas con dos franjas horizontales o con un logotipo de color contrastado que faciliten su detección a personas con discapacidad visual.
- Junto al mostrador de recepción hay un felpudo suelto que puede ocasionar tropiezos a personas con discapacidad visual.

Salas de exposiciones

- Se accede después de cruzar la recepción por un hueco de paso de **1,27 m** de ancho. El pavimento es homogéneo, sin huecos ni resaltes.
- El mobiliario está distribuido de forma que no obstaculiza la circulación de personas con discapacidad visual, es fácilmente detectable con el bastón guía. No existen elementos voladizos que impliquen riesgo.
- La iluminación es homogénea, aunque cambia el color de fondo de los paneles de sala a sala.
- Los paneles y rótulos descriptivos de las exposiciones tienen un soporte mate, textos con una fuente de fácil lectura y la letra más pequeña es de **2 cm** de altura. Hay contraste cromático entre los textos y el fondo.

Sala de audiovisuales

- Se accede directamente desde la recepción sin desniveles cruzando una puerta de dos hojas que abren hacia fuera, con hueco de paso de **1,50 m** de ancho.
- Toda la sala es diáfana con sillas móviles, no hay elementos voladizos que impliquen riesgo.
- Se accede al estrado subiendo un escalón con una rampa fija alternativa.
- El suelo es horizontal, con un pavimento homogéneo y antideslizante.
- El video dispone de audiodescripción.

Accesibilidad Auditiva

Información y orientación

- En el interior del edificio se dispone de rótulos que señalan la ubicación de las distintas estancias.
- Existe un folleto en inglés y castellano, con información general del centro de visitantes, un plano en el que se sitúan sus distintos espacios e información sobre el paraje natural del Torcal.
- En el exterior del centro está señalizada una senda que conduce al “Mirador de las Ventanillas”.

Sala de audiovisuales

- El video tiene la opción de subtitulado.
- La sala no dispone de un bucle de inducción magnética que facilite la audición a personas con prótesis auditiva.

Aseos

- Las puertas de los aseos de señoras y caballeros no tienen un sistema de cierre con una señal visual de “ocupado o libre”, pero cuentan con una banda libre inferior que permite ver si hay alguien en su interior.

Otras estancias y servicios	Ubicación	Tipo de itinerario	Características destacables
Estacionamiento exterior	A la entrada del centro	Accesible	➲ Tipo de pavimento: **de asfalto duro y homogéneo.** ➲ Número de plazas de aparcamiento reservadas para PMR: **3** ➲ Señalizada con el SIA: **en el pavimento y vertical** ➲ Ancho y fondo de la plaza: **3 m x 4,50 m** ➲ Área de acercamiento lateral de **1,20 m** de ancho: **No hay**
Mirador Las Ventanillas	A **150 m** del edificio principal.	Accesible por un sendero con inclinación del **6,9%** y pavimento de tierra compacta y homogénea	➲ El mirador se sitúa en el borde de un acantilado con suelo de piedra homogénea y una barandilla de madera colocada a **1,16 m** de altura a modo de protección, desde él se observa toda la cuenta del valle del Torcal y las formaciones rocosas declaradas monumento natural. ➲ El pavimento es de losas de piedra homogéneas.
Señalización	Centro de visitantes		➲ Rótulos de mismo formato: **Sí** ➲ Altura media: **2,5 m – 3 m** ➲ Tamaño de letra: **7 cm** ➲ Textos e iconos de color contrastado: **Sí** ➲ Textos e iconos: **Sin braille, sin altorrelieve** ➲ Iconos homologados: **Sí**

Reserva Natural Laguna de Fuente de Piedra
Centro de Visitantes José Antonio Valverde

Cerro del Palo, s/n - Laguna de Fuente de Piedra
29520 Fuente de Piedra (Málaga)

Teléfono: 952 712 554

Web: www.juntadeandalucia.es/mediambiente

Información General

Dominando la Laguna de Fuente de Piedra y ubicado sobre un pequeño monte conocido como Cerro del Palo, se encuentra el Centro de Visitantes José Antonio Valverde. Su privilegiado enclave, muy próximo a la laguna, permite contemplar, tanto desde el interior del edificio como desde los senderos y miradores habilitados en sus inmediaciones, espléndidas panorámicas de su lámina de agua y de las especies que la frecuentan. Entre su fauna destaca el flamenco común, siendo este paraje el más importante para la nidificación de esta especie en la Península Ibérica. Es por ello por lo que gran parte de su exposición está dedicada a este animal.

Atención al público

- Ninguna persona de atención al cliente conoce la Lengua de Signos Española (**LSE**).
- Hay 2 sillas de ruedas a disposición del visitante.

Otra información de interés

- Se organizan visitas guiadas, en español e inglés y talleres para grupos de personas con o sin discapacidad, solicitándolos previamente.
- Disponen de audioguías en inglés, alemán y castellano.
- Se permite el acceso de perros guía y de asistencia.
- Se ofrece un servicio de alquiler de bicicletas y prismáticos.

Accesibilidad Física

Acceso

- Desde el aparcamiento hasta el centro de visitantes el itinerario es accesible por un camino homogéneo de baldosas de cemento.

- La entrada principal al centro tiene dos escalones de **18 cm** de altura y una rampa señalizada con el Símbolo Internacional de Accesibilidad (**SIA**) como itinerario alternativo accesible.
- La rampa mide **1,41 m** de ancho, **2,36 m** de longitud y tiene una inclinación del **8,7%**. El pavimento es homogéneo y antideslizante. Carece de pasamanos.
- Tanto en el área de embarque y desembarque hay unas dimensiones que permiten hacer un giro de **360º** con la silla de ruedas.
- La puerta de entrada es de vidrio, automática, corredera y con un ancho libre de paso de **1,60 m**. Antes de la puerta hay un felpudo correctamente sujeto al suelo.

Recepción

- El itinerario desde la puerta de acceso hasta el mostrador de recepción es sin desniveles, tiene un ancho de paso superior a **1,20 m** y el pavimento es homogéneo y antideslizante.
- En recepción existe un espacio libre de giro de más de **1,50 m** de diámetro.
- El mostrador de atención al público tiene un espacio adaptado para usuarios de silla de ruedas a una altura de **76 cm**. Debajo existe una altura libre de **63 cm**, un ancho de **1,10 m** y un fondo de **60 cm**.
- La altura del mostrador en el espacio no adaptado es de **1,23 m**.

Salas de exposiciones

- La sala de exposición está situada en la planta baja del edificio, se accede sin desniveles por un hueco de paso de **1,10 m** de ancho.
- En las salas de exposición existe un espacio adecuado para la circulación y maniobra de usuarios de silla de ruedas. El pavimento es homogéneo y antideslizante.
- No se dispone de bancos o apoyos isquiáticos.
- Todos los elementos interactivos de la exposición están situados a una altura accesible para usuarios de silla de ruedas, pero no existe un espacio de aproximación frontal adecuado.
- Los paneles verticales están situados a una altura entre **80 cm** y **2 m**.

Sala de audiovisuales

- Se accede directamente desde recepción, sin desniveles, por una puerta de doble hoja con un ancho libre de paso de **1,50 m**.
- Toda la sala es diáfana y tiene frente a la pantalla sillas móviles.
- El suelo es horizontal, con un pavimento homogéneo y antideslizante.
- Hay dos plazas reservadas para usuarios de silla de ruedas en la **1ª fila**, están señalizadas en el suelo con el Símbolo Internacional de Accesibilidad (**SIA**).
- Dispone de un estrado con una tarima cuyo escalón está rebajado con una inclinación adecuada.

Aseo adaptado

- Hay una cabina de aseo adaptada independiente y común para ambos sexos. El itinerario es accesible y está señalizada con el Símbolo Internacional de Accesibilidad (**SIA**).
- La puerta de la cabina abre hacia dentro y tiene un ancho libre de paso de **80 cm**.
- En el interior existe un espacio libre de giro de **1,50 m** de diámetro.
- La puerta tiene una manilla y un cerrojo que requiere el giro de la muñeca y puede abrirse desde el exterior en caso de emergencia.

Inodoro

- El inodoro tiene un espacio libre de acercamiento por el lado derecho de **1,40 m** de ancho

y por el frente de **1,20 m**. El asiento está a una altura de **40 cm** y el mecanismo de descarga a **75 m.**

- Tiene una barra de apoyo abatible en el lado derecho y una fija en el lado izquierdo a **59 y 76 cm** de altura y con una separación entre ambas de **67 cm**.

Lavabo y accesorios del aseo

- El lavabo permite la aproximación frontal de usuarios de silla de ruedas. Debajo del lavabo hay un espacio libre de **70 cm** de alto y **45 cm** de fondo. El grifo es de presión.
- La altura del borde inferior del espejo es de **97 cm** y el resto de los accesorios del aseo están situados entre **1 y 1,10 m**.

Accesibilidad Visual

Acceso

- Desde el aparcamiento hasta el centro de visitantes el itinerario es accesible por un camino homogéneo de baldosas de cemento.
- La entrada principal al centro tiene dos escalones de **18 cm** de altura, cuyos bordes están señalizados con una franja antideslizante de color contrastado.
- También hay una rampa de acceso que tiene una inclinación del **8,7%**. Carece de pasamanos y no está señalizada, ni al principio ni al final, con una franja de pavimento de textura distinta y color contrastado que alerte del desnivel.
- La puerta de entrada es de vidrio, automática, corredera y está señalizada con siluetas de aves que tienen poco contraste cromático.
- Antes de la puerta hay un felpudo correctamente sujeto al suelo.

Salas de exposiciones

- Se accede desde recepción, por un hueco de paso de **1,10 m** de ancho. El pavimento es homogéneo, sin huecos ni resaltes.
- El mobiliario está distribuido de forma que no obstaculiza la circulación de personas con discapacidad visual, tampoco existen elementos voladizos que impliquen riesgo.
- La iluminación es homogénea.
- Los paneles y rótulos descriptivos de las exposiciones tienen un soporte mate, textos con una fuente de fácil lectura y la letra más pequeña es de **1 cm** de altura. Hay contraste cromático entre los textos y el fondo.
- Hay algunas piezas de la exposición, como aves y esculturas, que se permiten tocar a personas con discapacidad visual.

Sala de audiovisuales

- Se accede directamente desde la recepción sin desniveles cruzando una puerta de madera, de doble hoja con un ancho libre de paso de **1,50 m** de ancho.
- Toda la sala es diáfana y las sillas son móviles.
- El suelo es horizontal y el pavimento es homogéneo y antideslizante. No hay elementos voladizos que impliquen riesgo.
- El video dispone de audiodescripción.

Accesibilidad Auditiva

Información y orientación

- En el interior del edificio hay de rótulos que señalan la ubicación de las distintas estancias.
- Existe un folleto con información general del centro de visitantes y un plano en el que se sitúan sus distintos espacios e información sobre la Reserva Natural.

Sala de audiovisuales

- El video tiene la opción de subtitulado.
- La sala no dispone de un bucle de inducción magnética que facilite la audición a personas con prótesis auditiva.

Aseos

- Las puertas de los aseos de señoras y caballeros tienen un sistema de cierre con una señal visual de “ocupado o libre” y una banda inferior libre que permite ver si hay alguien en su interior.

Otras estancias y servicios	Ubicación	Tipo de itinerario	Características destacables
Aparcamiento (es necesario llamar por interfono)	Exterior	Accesible	➲ Tipo de pavimento: **adoquines/ homogéneo** ➲ Número de plazas de aparcamiento reservadas para PMR: **1** ➲ Señalizada con el SIA: **en el pavimento y en vertical** ➲ Ancho y fondo de la plaza: **3,50 m x 5 m** ➲ Área de acercamiento lateral de **1,20 m** de ancho: **Sí**
Observatorio de la Vicaría	Sendero de las Albinas, a **2,5 Km** del centro de visitantes	Accesible mediante una rampa de madera de **19 m** de longitud, **1,05 m** de ancho y una inclinación del **8,7%.** Tiene pasamanos a ambos a lados a una altura de **1 m**.	➲ Es una caseta de observación a la que se llega desde el centro de visitantes por unas pasarelas de madera y un camino de tierra compacta. También se accede por carretera, dejando el coche en la zona de aparcamiento. ➲ El acceso es por un hueco de paso de **1,80 m** de ancho. ➲ El observatorio tiene una franja de observación a una altura de **1,05 m**. Frente a las franjas de observación hay un espacio adecuado para la aproximación de una persona en silla de ruedas, con una altura libre inferior de **91 cm**, un ancho de **98 cm** y un fondo de **1 m.** ➲ Disponen de bancos de madera, sin respaldo ni reposabrazos.

Otras estancias y servicios	Ubicación	Tipo de itinerario	Características destacables
Mirador Cerro del Palo	A **300 m** del centro de visitantes	Accesible	➲ Se llega al mirador por un sendero de gravilla y lajas de piedra de **2,20 m** de ancho y una inclinación del **10,5%**. Dispone de pasamanos en un lado a una altura de **99 cm**.
Observatorio "Laguneto"	Sendero Laguneto, a **500 m** del centro de visitantes	Accesible por un sendero de tierra compacta sin desniveles	➲ Hay dos observatorios de iguales características. Tiene una franja de observación a **78 cm** y **1,37 m** de altura. No dispone de un área de información.
Señalización	Todas las estancias		➲ Rótulos de mismo formato: **Sí** ➲ Altura del rótulo: **1,50 m** ➲ Tamaño de letra: **3 cm.** ➲ Textos e iconos de color contrastado: **Sí** ➲ Textos e iconos: **sin braille ni altorrelieve** ➲ Iconos homologados: **No**

Parque del Alamillo
Senda y viales Parque del Alamillo

Cortijo del Alamillo, Isla de la Cartuja
41092 Sevilla
Teléfono: 954 787 878 Fax: 954 462 925
Email: parquedelalamillo@juntadeandalucia.es
Web: www.parquedelalamillo.org

Información General

Lejos de aspirar a ser un refugio donde aislarse de la realidad, el Parque del Alamillo se ha convertido en un lugar de reunión donde poder desarrollar nuestras aficiones o inquietudes, ya sean deportivas, culturales, lúdicas o solidarias.
Está situado en la Isla de la Cartuja y dentro de él se puede disfrutar de distintas áreas y servicios, como aseos adaptados, tren turístico, kioscos al aire libre, equipamientos deportivos para mayores, áreas infantiles, programación cultural al aire libre, sendas, vivero y observatorio de aves.

Atención al público

- Ninguna persona de atención al cliente conoce la Lengua de Signos Española (**LSE**).
- Para más información sobre el parque y sus actividades contacte con la Oficina de gestión del parque del Alamillo, en Isla Cartuja (Sevilla). Teléfono 954 462 925.

Otra información de interés

- Se permite el paso a los vehículos de personas con movilidad reducida hasta el centro del parque. Se solicita en la Puerta Norte en seguridad o por teléfono.
- Se permite el acceso de perros guía y de asistencia.

Accesibilidad Física

Recorrido por el parque

- Todo el parque tiene unos **8 Km** de recorrido, esta todo pavimentado, a excepción de la zona del vivero que es de tierra compacta.
- El parque dispone de mesas, bancos situados en praderas y un observatorio de aves sobre una laguna al que se accede desde uno de los caminos.

- Los caminos están bien integrados con el entorno, tienen un pavimento de asfalto y losas de cemento.
- El suelo es homogéneo y tiene un buen mantenimiento.
- En general los caminos son llanos, existe algún tramo con una inclinación del **10,5%**, pero todos se pueden recorrer sin apenas desnivel.
- Los caminos tiene un ancho de **2,5 m**, las aceras **3,5 m** y la calzada **8 m.** Los cruces y cambios de dirección tienen un espacio libre de giro de más de **1,50 m** de diámetro.
- Los escalones se han rebajado con una rampa de metálica de poca inclinación.

Seguridad

- Los caminos no están delimitados por bordillos laterales, ni existen pasamanos.
- El tramo que es de tierra compacta, tiene buen drenaje evitando los encharcamientos.

Mobiliario y zonas de descanso

- Dispone de varias zonas de descanso accesibles para usuarios de silla de ruedas y personas de movilidad reducida.
- Están equipadas con bancos y mesas de madera, situados en zonas de pradera de forma que no invaden el espacio de circulación de los caminos peatonales.
- El asiento de los bancos está a una altura de **45 cm**.
- Las mesas tienen **75 cm** de alto, bajo la misma existe un espacio libre de **70 cm** de alto, **75 cm** de ancho y **15 cm** de fondo. Todas las mesas del parque tienen las mismas características y tienen los bancos unidos a la mesa con un travesaño por lo que no permite el acercamiento frontal con una silla de ruedas.

Aseo adaptado

- Hay una cabina de aseo adaptada, independiente y común para ambos sexos.
- El itinerario es accesible mediante una rampa de **3,50 m** de longitud, **1,25 m** de ancho y una inclinación del **8,7%**. Tiene un pasamanos de doble altura en ambos lados situado a **60 y 90 cm**.
- La puerta de la cabina se abre hacia dentro y tiene un ancho de paso de **90 cm**. Está señalizada con el Símbolo Internacional de Accesibilidad (**SIA**).
- En el interior existe un espacio libre de giro de **1,50 m** de diámetro.
- La puerta se abre con manilla y carece de cerrojo.

Inodoro

- El inodoro tiene un espacio libre de acercamiento por el lado derecho de **1,50 m** de ancho y por el frente de **90 cm**. El asiento está a una altura de **42 cm** y el mecanismo de descarga a **75 cm.**
- Tiene una barra de apoyo abatible en el lado derecho a **71 y 87 cm** de altura y una fija en el lado izquierdo a **78 cm** de altura. La separación entre ambas es de **69 cm**.

Lavabo y accesorios del aseo

- El lavabo permite la aproximación frontal de usuarios de silla de ruedas. Debajo del lavabo hay un espacio libre de **73 cm** de alto y **46 cm** de fondo. El grifo es de presión.
- El resto de los accesorios del aseo están situados entre **75 cm** y **1,15 m**. Carece de espejo.

Accesibilidad Visual

Recorrido de la senda

- Los caminos son de adoquines de cemento y en otras zonas de asfalto o de tierra compacta.
- Existen varios itinerarios y cambios de dirección, pero en ningún momento hay referencias táctiles o franjas de encaminamiento que ayuden a la persona con discapacidad visual a orientarse.
- El suelo es homogéneo sin huecos y sin resaltes.
- Al inicio y a lo largo del recorrido existen paneles informativos dispuestos a distintas alturas, algunos están inclinados para facilitar su lectura. El soporte del panel es mate, los textos e imágenes son de color contrastado respecto al fondo, tienen letra grande y una fuente de fácil lectura.
- Los paneles no disponen de referencias táctiles o sonoras para personas con discapacidad visual.

Accesibilidad Auditiva

Información y orientación

- En la oficina del parque tienen a disposición del visitante un folleto informativo sobre el parque, sus actividades y servicios.
- El itinerario dispone de rótulos que señalan el recorrido y otra información de interés.

Aseos

- Las puertas de los aseos de señoras y caballeros no tienen un sistema de cierre con una señal visual de “ocupado o libre”, pero si una banda libre inferior que permite ver si hay alguien en su interior.

Otras estancias y servicios	Ubicación	Tipo de itinerario	Características destacables
Aparcamiento Puerta Norte	Exterior	Accesible	➲ Tipo de pavimento: **asfalto /homogéneo** ➲ Número de plazas de estacionamiento reservadas para PMR: **7** ➲ Señalizada con el SIA: **en vertical** ➲ Ancho y fondo de la plaza: **3,5 m y 5 m** ➲ Área de acercamiento lateral de **1,20 m** de ancho: **Sí** ➲ Área de acercamiento señalizada en el pavimento: **No**

Otras estancias y servicios	Ubicación	Tipo de itinerario	Características destacables
Vivero	Situado junto al cortijo	Sendero de tierra de **700 m** de longitud y un ancho de **2,40 m**. Es necesario ir acompañado de personal del parque	➲ Itinerario señalizado con información de las distintas especies de planta. Al final del recorrido una parte del vivero está cubierta y en su interior se encuentra otra variedad de plantas tropicales. ➲ Las puertas tienen un ancho libre de paso de más de **2,40 m**. ➲ Rótulos de mismo formato: **Sí**
Tren turístico	Dentro del parque	Accesible	➲ Tiene capacidad para dos personas usuarias de silla de ruedas, que acceden al tren mediante una rampa metálica situada en el último vagón. ➲ La puerta tiene un ancho libre de paso de **80 cm**.
Observatorio de Aves	Situado en el lago central del parque	Practicable mediante una rampa con un ancho de paso de **95 cm**, una longitud de **2,30 m** y una inclinación del **10,5%**.	➲ La rampa no está completamente enrasada con el suelo. Dispone de pasamanos a ambos lados a una altura de **76 cm**. ➲ Es una caseta de observación cuya puerta de acceso tiene un ancho de **99 cm**. ➲ Las ventanas de observación están situadas entre **1 y 1,40 m**, y no permiten la aproximación frontal de una persona en silla de ruedas. ➲ El pavimento es de madera, homogéneo y con buen mantenimiento. ➲ Existe un espacio en el que un usuario de silla de ruedas puede realizar un giro de **360°**. ➲ Disponen de bancos de madera.
Señalización	Todo el Parque		➲ Rótulos de mismo formato: **Sí** ➲ Altura del rótulo: **55 cm-2,40 m.** ➲ Tamaño de letra: **> 2 cm** ➲ Textos e iconos de color contrastado: **Sí** ➲ Textos e iconos en braille y altorrelieve: **No** ➲ Iconos homologados: **Sí**

Parque Natural Sierra Norte de Sevilla
Centro de Visitantes El Robledo

Ctra. Constantina- El Pedroso, Km. 1
41450 Constantina (Sevilla)

Teléfono: 955 889 688

Web: www.ventanadelvisitante.es

Información General

En pleno corazón del Parque Natural Sierra Norte, a 1,4 km del pueblo de Constantina, se encuentra el centro de visitantes El Robledo. En sus instalaciones, el visitante conocerá e incluso llegará a percibir el agradable sonido de los bosques de ribera y los olores de las plantas aromáticas del monte mediterráneo. La visita puede completarse con un paseo por el jardín botánico El Robledo, contiguo al centro de visitantes.

Atención al público

- Ninguna persona de atención al cliente conoce la Lengua de Signos Española (**LSE**).

Otra información de interés

- Se organizan visitas guiadas y talleres para grupos de personas con o sin discapacidad, solicitándolos previamente.
- Se permite el acceso de perros guía y de asistencia.

Accesibilidad Física

Acceso

- Desde el aparcamiento hasta el edificio principal el itinerario es accesible por una rampa de **2,70 m** de ancho, **8 m** de longitud y una inclinación del **10,5%**.
- Dispone de un pasamanos de doble altura en un lado, el superior está a **90 cm** de altura y el inferior a **61 cm** y de un zócalo de protección en el otro lado de **15 cm** de altura.
- A continuación el pavimento sigue teniendo una inclinación entre el **10,5-14%** y es de lajas de piedra homogéneas, sin huecos ni resaltes.
- La puerta de entrada es de madera y ambas hojas abren hacia dentro y tienen un ancho libre de paso de **1,30 m**.

Recepción

- El itinerario desde la puerta de acceso hasta el mostrador de recepción es sin desniveles, tiene un ancho de paso superior a **1,20 m**, el pavimento es homogéneo y antideslizante.
- En recepción existe un espacio libre de giro de más de **1,50 m** de diámetro.
- El mostrador de recepción tiene una altura de **76 cm** y permite la aproximación frontal de una persona en silla de ruedas, debajo tiene una altura libre de **71 cm**, un ancho de **1,30 m** y un fondo de **60 cm.**
- En recepción está ubicada la tienda de recuerdos.

Salas de exposiciones

- La sala de exposición está situada en la planta baja del edificio, se accede mediante una rampa con una longitud de **2,34 m, 1,15 m** de ancho y una inclinación del **12,2%**. Dispone de un pasamanos de doble altura en un lado, el superior está a **93 cm** de altura y el inferior a **67 cm.**
- La puerta de entrada es abatible y tiene un ancho libre de paso de **1 m.**
- En las salas de exposiciones existe un espacio adecuado para la circulación y maniobra de usuarios de silla de ruedas. El pavimento es homogéneo y antideslizante.
- No se dispone de bancos o apoyos isquiáticos.
- Los expositores y vitrinas horizontales están situados a una altura de **73 cm,** pero no disponen de un espacio que permita la aproximación frontal de una persona en silla de ruedas.
- Los paneles verticales están situados a una altura entre **60 cm** y **1,80 m**.

Sala de audiovisuales

- Se accede directamente desde la exposición y el itinerario es sin desniveles para usuarios de sillas de ruedas y bajando **6** escalones para el resto de visitantes.
- El suelo es horizontal, con un pavimento homogéneo y antideslizante.
- Hay dos plazas reservadas para usuarios de silla de ruedas en la entrada de la sala y están señalizadas en el suelo con el Símbolo Internacional de Accesibilidad (**SIA**).

Aseo adaptado

- Hay una cabina de aseo adaptada, independiente y común para ambos sexos. Está situada en la planta baja y el itinerario es accesible.
- La puerta general de los aseos abre hacia dentro y mide **1 m** de ancho.
- La puerta de la cabina adaptada abre hacia dentro y mide **77 cm** de ancho. Está señalizada con el Símbolo Internacional de Accesibilidad (**SIA**).
- La puerta se abre con una manilla, en el interior el cerrojo es un pestillo difícil de manipular.
- En el interior existe un espacio libre de giro de **1,85 m** de diámetro.

Inodoro

- El inodoro tiene un espacio libre de acercamiento por el lado derecho de **1,10 m** de ancho y por el frente de **1,20 m**. El asiento está a una altura de **42 cm** y el mecanismo de descarga a **80 cm**.
- Tiene una barra de apoyo fija en el lado izquierdo y una abatible en el derecho, situadas a **60 y 72 cm** de altura y con una separación entre ambas de **78 cm**.

Lavabo y accesorios del aseo

- El lavabo permite la aproximación frontal de usuarios de silla de ruedas. Debajo del lavabo hay un espacio libre de **77 cm** de alto y **42 cm** de fondo. El grifo es monomando.
- Los accesorios del aseo están a **1,15 m** de altura. No dispone de espejo.

Accesibilidad Visual

Acceso

- Desde el aparcamiento hasta el edificio principal el itinerario es accesible por una rampa de **8 m** de longitud y una inclinación del **10,5%**.
- Dispone de un pasamanos de doble altura en un lado, el superior está a **90 cm** de altura y el inferior a **61 cm** y de un zócalo de protección en el otro lado de **15 cm** de altura.
- Al principio y final de la rampa no existe una franja en el pavimento de textura distinta y color contrastado.
- A continuación el pavimento sigue teniendo una inclinación entre el **10,5-14%** y es de lajas de piedra homogéneas, sin huecos ni resaltes.
- La puerta de entrada es de madera y abre hacia dentro.

Salas de exposiciones

- La sala de exposición está situada en la planta baja del edificio, se accede mediante una rampa con una longitud de **2,34 m** y una inclinación del **12,2%**. Dispone de un pasamanos de doble altura en un lado, el superior está a **93 cm** de altura y el inferior a **67 cm.**
- Al principio y final de la rampa no existe una franja en el pavimento de textura distinta y color contrastado.
- El pavimento es homogéneo, sin huecos ni resaltes.
- El mobiliario está distribuido de forma que no obstaculiza la circulación de personas con discapacidad visual. Es fácilmente detectable con el bastón guía.
- No existen elementos voladizos que impliquen riesgo.
- La iluminación es escasa.
- Los paneles y rótulos descriptivos de las exposiciones tienen un soporte mate, textos con una fuente de fácil lectura y la letra más pequeña es de **1 cm** de altura. Hay contraste cromático entre los textos y el fondo.
- Hay maquetas táctiles con información en braille y sonora.

Sala de audiovisuales

- Se accede directamente desde la sala de exposición bajando **6** escalones de **19 cm** de altura con una huella de **30 cm**. Dispone de un pasamanos en un lado, a una doble altura de **44 y 76 cm.**
- El borde de los escalones no está señalizado con una franja antideslizante y de color contrastado.
- No hay elementos voladizos que impliquen riesgo.
- El suelo es horizontal, con un pavimento homogéneo y antideslizante.
- El video dispone de audiodescripción en castellano y en inglés.

Accesibilidad Auditiva

Información y orientación

- El centro dispone de rótulos que señalan la ubicación de las distintas estancias.
- Existe un folleto con información general del centro de educación ambiental y un plano en el que se sitúan sus distintas áreas temáticas.

Sala de audiovisuales

- El video no tiene la opción de subtitulado.
- La sala no dispone de un bucle de inducción magnética que facilite la audición a personas con prótesis auditiva.

Aseos

- Las puertas de las cabinas de aseos no tienen un sistema de cierre con una señal visual de “ocupado o libre” y tampoco una banda libre inferior que permita ver si hay alguien en su interior.

Otras estancias y servicios	Ubicación	Tipo de itinerario	Características destacables
Aparcamiento	Exterior	Accesible	➲ Tipo de pavimento: **asfalto y homogéneo.** ➲ Número de plazas de aparcamiento reservadas para PMR: **1** ➲ Señalizada con el SIA: **en el pavimento y en vertical** ➲ Ancho y fondo de la plaza: **3,20 x 4,20 m** ➲ Área de acercamiento lateral de **1,20 m** de ancho: **Sí** ➲ Área de acercamiento señalizada en el pavimento: **No**
Área Recreativa	Junto al Centro de Visitantes	Accesible	➲ Desde la entrada existe un área de mesas a la que se accede con itinerario accesible. ➲ El pavimento es de tierra y césped y entre las mesas existe un área libre de paso de **2 m.** ➲ Las mesas son rectangulares con bancos integrados, disponen de travesaños que impiden la aproximación frontal de usuarios en silla de ruedas.
Señalización	Centro de visitantes		➲ Rótulos de mismo formato: **Sí** ➲ Altura del rótulo: **58 cm - 1,20 m.** ➲ Tamaño de letra: **< 1,5 cm.** ➲ Textos e iconos de color contrastado: **Sí** ➲ Textos e iconos en braille: **Sí** ➲ Iconos homologados: **No**

Parque Natural Sierra Norte de Sevilla
Jardín Botánico El Robledo

Ctra. Constantina-El Pedroso, Km. 1
41450 Constantina (Sevilla)

Teléfono: 955 889 688

Email: jbotanico.robledo.cma@juntadeandalucia.es
Web: www.ventanadelvisitante.es

Información General

En el jardín botánico El Robledo se representan las plantas propias del monte mediterráneo, las adaptaciones de estas especies a las peculiaridades del clima, así como la importancia que cobran los ríos en una región donde el agua es un bien escaso. El itinerario a seguir por el visitante simula una ascensión desde las partes bajas de Sierra Morena. Así, se inicia el recorrido entre acebuches, para ir encontrándose con jaras, encinas o quejigos, hasta llegar a las plantas adaptadas a vivir en las grietas de las rocas. Por último, se desciende hasta el curso de un arroyo que aloja las especies de ribera. También las variedades de cultivo tradicionales en la zona tienen su espacio en el jardín botánico.

Atención al público

- Ninguna persona de atención al cliente conoce la Lengua de Signos Española (**LSE**).
- Antes de iniciar su visita al jardín es aconsejable que conozca el Centro de Visitantes El Robledo, donde podrá obtener una amplia información sobre el espacio natural y su entorno. Más información en el teléfono 955 889 688.

Otra información de interés

- Se organizan visitas guiadas para el público en general y adaptadas a las necesidades de las personas con discapacidad física, visual y auditiva, solicitándolo previamente.
- Se organizan visitas-taller para niños con discapacidad, solicitándolo previamente.
- Se permite el acceso de perros guía y de asistencia.
- Disponen de una guía del jardín escrita en braille.

Accesibilidad Física

Acceso

- Desde el aparcamiento hasta el edificio principal el itinerario es accesible por una rampa de **2,70 m** de ancho, **8 m** de longitud y una inclinación del **10,5%**.
- Dispone de un pasamanos de doble altura en un lado, el superior está a **90 cm** de altura y el inferior a **61 cm** y de un zócalo de protección en el otro lado de **15 cm** de altura.
- A continuación el pavimento sigue teniendo una inclinación entre el **10,5-14%** y es de lajas de piedra homogéneas, sin huecos ni resaltes.

Recorrido por el Jardín

- El Jardín se recorre por un sendero de cemento de unos **400 m** de longitud y el itinerario es apto para usuarios de sillas de ruedas.
- El trayecto tiene un ancho mínimo de **1,30 m** y durante todo el recorrido hay inclinaciones que varían del **6,9%** al **10,5%**.
- En el recorrido existen puentes de madera que pasan por encima de las zonas de agua y que tienen un pasamanos a cada lado a **87 cm** de altura.

Seguridad

- El sendero sólo está delimitado por bordillos laterales (tronco de madera) en algún tramo puntual.
- Dispone de pasamanos en las pasarelas de madera que sirven para cruzar las diferentes zonas acuosas y sólo en algún tramo del recorrido a una altura de **90 cm**.
- Todo el recorrido tiene un buen sistema de drenaje que evita los encharcamientos.

Mobiliario y zonas de descanso

- Dispone de una zona de descanso accesible para usuarios de silla de ruedas o personas de movilidad reducida.
- Está equipada con bancos de madera, situados de forma que no invaden el espacio de circulación de la senda.
- El pavimento es de tierra y césped y entre las mesas existe un área libre de paso de **2 m.**
- Las mesas son rectangulares con bancos integrados y disponen de travesaños que impiden la aproximación frontal de usuarios en silla de ruedas.

Aseo adaptado

- Hay una cabina de aseo adaptada, independiente y común para ambos sexos. Está situada junto a la entrada del jardín y el itinerario es accesible. También hay otro aseo adaptado junto al centro de visitantes.
- La puerta de la cabina adaptada abre hacia dentro y mide **80 cm** de ancho. Está señalizada con el Símbolo Internacional de Accesibilidad (**SIA**).
- La puerta se abre con manilla y con una llave que hay que solicitar previamente.
- En el interior existe un espacio libre de giro de **1,50 m** de diámetro.

Inodoro

- El inodoro tiene un espacio libre de acercamiento por el lado derecho de **80 cm** de ancho y por el frente de más de **1,20 m**. El asiento está a una altura de **40 cm** y el mecanismo de descarga a **78 cm.**

- Tiene una barra de apoyo fija en el lado izquierdo y una abatible en el derecho, situadas a **50 y 68 cm** de altura y con una separación entre ambas de **76 cm**.

Lavabo y accesorios del aseo

- El lavabo tiene pedestal y no permite la aproximación frontal de una persona en silla de ruedas. Debajo del lavabo hay un espacio libre de **74 cm** de alto y **21 cm** de fondo. El grifo es monomando.
- Los accesorios del aseo están entre **70 y 90 cm** de altura. No dispone de espejo.

Accesibilidad Visual

Acceso

- Desde el aparcamiento hasta el edificio principal el itinerario es accesible por una rampa de **8 m** de longitud y una inclinación del **10,5%**.
- Dispone de un pasamanos de doble altura en un lado, el superior está a **90 cm** de altura y el inferior a **61 cm** y de un zócalo de protección en el otro lado de **15 cm** de altura.
- Al principio y final de la rampa no existe una franja en el pavimento de textura distinta y color contrastado.
- A continuación el pavimento sigue teniendo una inclinación entre el **10,5-14%** y es de lajas de piedra homogéneas, sin huecos ni resaltes.

Recorrido por el Jardín

- El Jardín se recorre por un sendero de cemento de unos **400 m** de longitud, el pavimento es homogéneo, sin huecos ni resaltes.
- Durante todo el recorrido hay inclinaciones que varían del **6,9%** al **10,5%**.
- En el recorrido existen puentes de madera que pasan por encima de las zonas de agua y que tienen un pasamanos a cada lado a **87 cm** de altura.
- El sendero sólo está delimitado por bordillos laterales (troncos de madera) en algún tramo puntual.
- Dispone de pasamanos en las pasarelas de madera que sirven para cruzar las diferentes zonas acuosas y sólo en algún tramo del recorrido a una altura de **90 cm**
- Al inicio y a lo largo del recorrido existen paneles informativos y orientativos. El soporte del panel es mate, los textos e imágenes son de color contrastado respecto al fondo, tienen una fuente de fácil lectura y están complementados en braille.
- Donde existe un panel informativo, el pavimento cambia de textura y color.

Accesibilidad Auditiva

Información y orientación

- Tienen a disposición del visitante un folleto con el plano del jardín en el que se indican los distintos itinerarios, sitios de interés y servicios complementarios.
- El jardín dispone de rótulos direccionales y de información de las distintas plantas.

Aseos

- Las puertas de las cabinas de aseos no tienen un sistema de cierre con una señal visual de “ocupado o libre” y tampoco una banda libre inferior que permita ver si hay alguien en su interior.

Otras estancias y servicios	Ubicación	Tipo de itinerario	Características destacables
Aparcamiento	Exterior	Accesible	➲ Tipo de pavimento: **asfalto y homogéneo.** ➲ Número de plazas de aparcamiento reservadas para PMR: **1** ➲ Señalizada con el SIA: **en el pavimento y vertical** ➲ Ancho y fondo de la plaza: **3,20 x 4,20 m** ➲ Área de acercamiento lateral de 1,20 m de ancho: **Sí** ➲ Área de acercamiento señalizada en el pavimento: **No**
Señalización			➲ Rótulos de mismo formato: **Sí** ➲ Altura del rótulo: **1,50 m.** ➲ Textos e iconos de color contrastado: **Sí** ➲ Textos e iconos: **en braille** ➲ Iconos homologados: **No**

Parque Natural Sierra Norte de Sevilla
Vía Verde Sierra Norte de Sevilla

Entre la estación de Cazalla-Constantina
y el Cerro del Hierro (Sevilla)

Teléfono: 955 889 688

Email: pn.sierranorte.cma@juntadeandalucia.es
Web: www.ventanadelvisitante.es

Información General

La Vía Verde de la Sierra Norte, aprovecha el antiguo trazado del tren minero que unía a la bifurcación de los Prados con las minas del Cerro del Hierro. Este antiguo ramal de unos 15 km de longitud y con inicio a 437 m sobre el nivel del mar, va ascendiendo a medida que se interna en el corazón de la Sierra Norte Sevillana, hasta alcanzar el coto minero del Cerro del Hierro, declarado Monumento Natural de Andalucía. Hasta la mitad de la Vía iremos acompañados por la Rivera de Huéznar, uno de los principales cursos de agua de la Sierra Norte, en cuyos márgenes se desarrolla uno de los mejores bosques de ribera de la provincia de Sevilla.

Atención al público

- Para más información puede contactar con el Centro de Visitantes El Robledo. Teléfono: 955 889 688.

Otra información de interés

- Se permite el acceso de perros guía y de asistencia.

Accesibilidad Física

Acceso

- El recorrido tiene **15 Kms** de Vía Verde **+ 4 Kms** de conexión entre la estación de ferrocarril y la Vía Verde.
- La vía está bien integrada con el entorno. El suelo es homogéneo, sin resaltes, ni rehundidos, con buen mantenimiento.
- El pavimento es de asfalto con tratamiento “slurry” y todo el recorrido es bastante llano, con una inclinación máxima del **2%.**
- La vía tiene un ancho libre de paso de **2,80 m** y los cruces y cambios de dirección tienen un espacio libre de giro de más de **1,50 m** de diámetro.

Seguridad

- La vía no está delimitada por bordillos laterales.
- Sólo dispone de pasamanos en las pasarelas de madera que sirven para cruzar el río.
- El pavimento de la vía tiene un sistema de drenaje que evita los encharcamientos.

Mobiliario y zonas de descanso

- Dispone de varias zonas de descanso accesibles para usuarios de silla de ruedas o personas de movilidad reducida.
- Están equipadas con bancos, hay mesas de madera y de piedra, situados de forma que no invaden el espacio de circulación de la vía.
- El asiento de los bancos está a una altura de **40 cm**. Las mesas tienen **75 cm** de alto, bajo la misma existe un espacio libre de **71 cm** de alto, **90 cm** de ancho, no permite el acercamiento a una persona usuaria de silla de ruedas por tener un travesaño en la parte inferior.

Aseo adaptado

- Hay una cabina de aseo adaptada, independiente y común para ambos sexos. Está situado junto al punto de información “Cerro del Hierro”. El itinerario es accesible mediante una rampa con diferentes tramos de **4, 5 y 10 m** de longitud, con un ancho de **1,50 m** y una inclinación del **6,9%**. Dispone de pasamanos a ambos a lados a una altura de **90 cm**.
- La puerta general de los aseos es corredera y tiene un ancho de paso de **1,40 m**.
- La puerta de la cabina se abre hacia dentro y tiene un ancho de paso de **88 cm**. Está señalizada con el Símbolo Internacional de Accesibilidad (**SIA**).
- En el interior existe un espacio libre de giro de **1,50 m** de diámetro.
- La puerta tiene un tirador y un cerrojo de fácil manipulación.

Inodoro

- El inodoro tiene un espacio libre de acercamiento por el lado derecho de **1,20 m** de ancho. El asiento está a una altura de **42 cm** y el mecanismo de descarga a **76 cm**.
- Tiene una barra de apoyo abatible en el lado derecho y una barra fija en el lado contrario situadas a **45 y 78 cm** de altura y con una separación entre ambas de **73 cm**.

Lavabo y accesorios del aseo

- El lavabo dispone de pedestal y no permite la aproximación frontal de una persona en silla de ruedas. Debajo del lavabo hay un espacio libre de **73 cm** de alto y **18 cm** de fondo. El grifo es monomando.
- La altura del borde inferior del espejo es de **85 cm** y el resto de los accesorios del aseo están situados entre **60 cm** y **1,05 m**.

Accesibilidad Visual

Recorrido de la senda

- La senda es un camino de asfalto con tratamiento “slurry”, lineal sin cambios de dirección.
- La vía no está delimitada por bordillos laterales.
- Sólo dispone de pasamanos en las pasarelas de madera que sirven para cruzar el río, están situadas a una altura de **1,35 m**.

- El suelo es homogéneo sin huecos y sin resaltes.
- Al inicio y a lo largo del recorrido existen paneles informativos dispuestos a distintas alturas. El soporte del panel es mate, los textos e imágenes son de color contrastado respecto al fondo, tienen letra grande y una fuente de fácil lectura.
- Los paneles no disponen de referencias táctiles o sonoras para personas con discapacidad visual.

Aseos Comunes

- Los aseos de señoras y caballeros están señalizados con pictogramas homologados a una altura de **1,58-1,72 m**.
- Los pictogramas son de color contrastado y fáciles de percibir.

Accesibilidad Auditiva

Información y orientación

- La Vía Verde dispone de rótulos que señalan el recorrido y otra información de interés.

Aseos

- Las puertas de los aseos de señoras y caballeros tienen un sistema de cierre con una señal visual de “ocupado o libre” y una banda libre inferior que permite ver si hay alguien en su interior.

Otras estancias y servicios	Ubicación	Tipo de itinerario	Características destacables
Aparcamiento (hay 3 aparcamientos de características similares).	Situados al inicio y en mitad de la senda, y en la zona del área recreativa.	Accesibles	➲ Tipo de pavimento: **de tierra compacta y homogénea** ➲ Número de plazas de estacionamiento reservadas para PMR: **3, 2 y 1.** ➲ Señalizada con el SIA: **en vertical** ➲ Ancho y fondo de la plaza: **3,35 m x 5 m** ➲ Área de acercamiento lateral de **1,20 m** de ancho: **Sí** ➲ Área de acercamiento señalizada en el pavimento: **No**
Señalización	Toda la Vía		➲ Rótulos de mismo formato: **Sí** ➲ Altura del rótulo: **70 cm – 1,20 m.** ➲ Tamaño de letra: **> 1,5 cm** ➲ Textos e iconos de color contrastado: **Sí** ➲ Textos e iconos en braille y altorrelieve: **No** ➲ Iconos homologados: **Sí**

Aragón

HUESCA

- Parque Natural de la Sierra y Cañones de Guara. Centro de Interpretación de Arguis
- Parque Natural de la Sierra y Cañones de Guara. Mirador del Salto de Roldán
- Parque Natural de la Sierra y Cañones de Guara. Sendero de la Tamara

TERUEL

- Laguna del Cañizar. Observatorio Laguna del Cañizar
- Paisaje Protegido Pinares de Rodeno. Centro de Interpretación Donarque

ZARAGOZA

- Parque Natural del Moncayo. Centro de Interpretación de Agramonte y mirador
- Reserva Natural de los Galachos de la Alfranca. Jardín de Rocas La Alfranca y mirador
- Vía Verde del Tarazónica

Parque Natural de la Sierra y Cañones de Guara
Centro de Interpretación de Arguis

En la carretera Huesca-Sabiñánigo (100 m después de pasar el desvío hacia Arguis)
22150 Arguis (Huesca)
Teléfono: 974 272 003
Email: desarrolloguara@sodemasa.com
Web: www.rednaturaldearagon.com

Información General

Junto al pueblo de Arguis, a orillas del pantano, el centro nos muestra la transición entre los bosques mediterráneos y atlánticos. Se ofrece una exposición interactiva sobre la flora y la fauna propia de los alrededores.
La roca, el hielo y la nieve forman parte importante del contenido expositivo, también el medio fluvial y la impresionante sierra de Bonés, punto de transición entre la depresión del Ebro y los Pirineos, que ofrece bellos rincones que visitar.

Atención al público

- Ninguna persona de atención al cliente conoce la Lengua de Signos Española (**LSE**).

Otra información de interés

- Se organizan visitas guiadas en castellano.
- Se permite el acceso de perros guía y de asistencia.

Accesibilidad Física

Acceso

- Desde el aparcamiento hasta el edificio principal, el itinerario es accesible por una rampa alternativa a las escaleras de entrada.
- La rampa tiene **1 m** de ancho, una longitud de **7,98 m** y una inclinación del **6,9%**. Tiene pavimento antideslizante y dispone de un doble pasamanos en un lado de la rampa, el superior está a **96 cm** de altura y el inferior a **71 cm**.
- Las áreas de embarque y desembarque de la rampa tienen unas dimensiones que permiten hacer un giro de **360º** con la silla de ruedas.
- La puerta principal abre hacia fuera y tiene un ancho libre de paso de **85 cm**.

Recepción

- El itinerario desde la puerta de acceso hasta el mostrador de recepción es sin desniveles, tiene un ancho de paso superior a **1,20 m**, el pavimento es homogéneo y antideslizante.
- En recepción existe un espacio libre de giro de más de **1,50 m** de diámetro.
- El mostrador de recepción tiene una altura de **1,07 m**, no adaptada para usuarios de silla de ruedas.

Salas de exposiciones

- La sala de exposición está situada en la planta baja del edificio y el itinerario es accesible.
- La puerta es de doble hoja y tiene en total un ancho libre de paso de **1,50 m**.
- En las salas de exposición existe un espacio adecuado para la circulación y maniobra de usuarios de silla de ruedas. El pavimento es homogéneo y antideslizante.
- Todos elementos interactivos de la exposición están situados a una altura accesible y disponen de un espacio de aproximación adecuado para usuarios de silla de ruedas.
- Los expositores tienen un espacio libre de aproximación frontal de **72 cm** de altura, más de **80 cm** de ancho y **60 cm** de fondo.

Sala de audiovisuales

- Se accede directamente desde el aparcamiento y el itinerario es accesible.
- Toda la sala es diáfana, tiene frente a la pantalla una mesa y sillas móviles.
- El suelo es horizontal, con un pavimento homogéneo y antideslizante.
- No hay plazas reservadas para personas con movilidad reducida, pueden situarse en toda la sala ya que las sillas del recinto son móviles.

Aseo adaptado

- Hay una cabina de aseo adaptada integrada en el aseo de caballeros. Está situada en la planta baja y el itinerario es accesible.
- La puerta de la cabina abre hacia dentro y tiene un ancho de paso de **86 cm**. Está señalizada con el Símbolo Internacional de Accesibilidad (**SIA**).
- En el interior existe un espacio libre de giro de **1,20 m** de diámetro.
- La puerta tiene un tirador fácil de manipular y un pestillo que no puede abrirse desde el exterior en caso de emergencia.

Inodoro

- El inodoro tiene un espacio libre de acercamiento por el lado derecho de **91 cm** de ancho y por el frente de más de **1,20 m**. El asiento está a una altura de **40 cm** y el mecanismo de descarga a **75 cm**.
- Tiene una barra de apoyo abatible en el lado derecho a **73 cm** de altura y una barra fija en la pared.

Lavabo y accesorios del aseo

- El lavabo tiene pedestal y no permite la aproximación frontal de usuarios de silla de ruedas. El grifo es monomando.
- La altura del borde inferior del espejo es de **1,13 m** y el resto de los accesorios del aseo están situados entre **1,05 y 1,24 m**.

Accesibilidad Visual

Acceso

- Desde el aparcamiento hasta el edificio principal, el itinerario es por un camino de hormigón homogéneo.
- La entrada principal al centro tiene **3** escalones de piedra de **17 cm** de altura y **33,5 cm** de fondo. Tienen tabica y bocel.
- Antes y después de la escalera no hay una franja de pavimento de textura distinta y color contrastado que alerte del desnivel.
- El borde de los peldaños no está señalizado con una franja antideslizante de color contrastado.
- Hay una rampa alternativa de inclinación adecuada que dispone de un doble pasamanos a un lado, su principio y final tampoco está señalizado con una franja de pavimento de textura distinta y color contrastado.
- La puerta principal es de madera y abre hacia fuera.

Salas de exposiciones

- La puerta es de vidrio y está señalizada con el logotipo del centro, pero presenta bajo contraste cromático.
- El pavimento es homogéneo, sin huecos ni resaltes.
- El mobiliario está distribuido de forma que no obstaculiza la circulación de personas con discapacidad visual. No existen elementos voladizos que impliquen riesgo.
- En todo el recorrido de la exposición el ancho mínimo de paso es de **1,25 m**.
- La iluminación es homogénea.
- Los paneles y rótulos descriptivos de las exposiciones tienen un soporte mate, textos con una fuente de fácil lectura y la letra más pequeña es de **1,5 cm** de altura. Hay contraste de color entre los textos y el fondo.
- Se han realizado reproducciones táctiles del contenido expositivo visual, mediante maquetas, textos y planos en braille y altorrelieve.

Sala de audiovisuales

- Se accede directamente desde el aparcamiento sin desniveles ni escalones aislados.
- El suelo es horizontal, con un pavimento homogéneo y antideslizante.
- El video no dispone de audiodescripción.

Accesibilidad Auditiva

Información y orientación

- En el interior del edificio hay rótulos que señalan la ubicación de las distintas estancias.
- Existe un folleto con información general de los centros de interpretación del Parque Natural de la Sierra y Cañones de Guara.

Sala de audiovisuales

- El video tiene la opción de subtitulado en varios idiomas (castellano, inglés y francés)
- La sala no dispone de un bucle de inducción magnética que facilite la audición a personas con prótesis auditiva.

Aseos

- Las puertas de los aseos de señoras y caballeros no tienen un sistema de cierre con una señal visual de “ocupado o libre”, ni una banda libre inferior que permita ver si hay alguien en su interior.

Otras estancias y servicios	Ubicación	Tipo de itinerario	Características destacables
Aparcamiento	A la entrada del centro	Accesible	➲ Tipo de pavimento: **de hormigón y homogéneo.** ➲ Número de plazas de aparcamiento reservadas para PMR: **1** ➲ Señalizada con el SIA: **en el pavimento y en vertical** ➲ Ancho y fondo de la plaza: **2,29 m x 2,99 m** ➲ Área de acercamiento lateral de **1,20 m** de ancho: **Sí** ➲ Área de acercamiento señalizada en el pavimento: **Sí**
Zona de mesas	Exterior	No accesible	➲ Área de mesas al aire libre en el jardín exterior a la que se accede mediante una escalera sin itinerario alternativo accesible.
Escalera	Exterior (junto al área de mesas)	No accesible	➲ Tipo de escalera: **exterior** ➲ Suelo de textura y color distinto en inicio y final: **No** ➲ Altura de los escalones: **18 cm.** Fondo de huella: **32 cm** ➲ Con tabica: **Sí**. Con bocel: **Sí** ➲ Borde de escalones con franja de señalización: **No** ➲ Zócalo de protección lateral: **no hay** ➲ Pasamanos en: **ambos lados** ➲ Altura de Pasamanos: **95 cm**
Señalización	Dentro del Centro y en el edificio de audiovisuales		➲ Rótulos de mismo formato: **Sí** ➲ Altura media: **1,63 m** ➲ Tamaño de letra: **3 cm** ➲ Textos e iconos de color contrastado: **Sí** ➲ Textos e iconos: **en braille y altorrelieve** ➲ Iconos homologados: **Sí**

Parque Natural de la Sierra y Cañones de Guara
Mirador Salto del Roldán

22193 Sabayés - Nueno (Huesca)
Teléfono: 974 343 430
Email: desarrolloguara@sodemasa.com
Web: www.rednaturaldearagon.com

Información General

Espectacular mirador sobre la Peña San Miguel, Pico el Fraile y Peña Amán que forman el llamado Salto de Roldán. El paraje es impresionante con cortados, precipicios y continuo sobrevolar de aves rapaces que nidifican en estas paredes.
Al mirador se accede directamente mediante una pista forestal en buen estado que cuenta con una zona de aparcamiento a menos de 10 m del área de observación, donde se pueden apreciar una gran concentración de buitres leonados, chovas y otras aves rupícolas.

Atención al público

- El mirador permanece abierto al público todo el año.

Otra información de interés

- Se permite el acceso de perros guía y de asistencia.
- Cuenta con un panel informativo con textos en braille y altorrelieve.

Accesibilidad Física

Mirador

- El itinerario desde el aparcamiento hasta el mirador, tiene **2,4 m** de ancho, **10 m** de longitud aproximadamente y una inclinación del **5,2 %**.
- Todo el mirador tiene un pavimento liso, uniforme, homogéneo y bien mantenido, también es antideslizante en seco y en mojado. Está bien integrado con el entorno.
- Existe un espacio libre de giro de más de **1,50 m** de diámetro.
- El panel informativo permite la aproximación de una persona en silla de ruedas, bajo el panel existe un hueco libre de **79 cm** de altura, **1,02 m** de ancho y más de **60 cm** de fondo.

Seguridad

- Todo el mirador tiene bordillos laterales de **6 cm** de altura y un sistema de drenaje que evita los encharcamientos.
- Hay una barandilla de protección alrededor de todo el mirador a 95 cm de altura.

Mobiliario

- Hay bancos de madera fijos a una altura de **49 cm** y un apoyo isquiático a **75 cm** de altura.

Accesibilidad Visual

Mirador

- El camino desde el aparcamiento hasta el mirador está delimitado por un bordillo de **6 cm** de altura que facilita la orientación a personas con problemas de visión.
- Hay una barandilla de protección alrededor de todo el mirador a **95 cm** de altura.
- El pavimento es ecológico a base de polvo de vidrio, homogéneo sin huecos y sin resaltes.
- El tramo desde el aparcamiento al mirador tiene una inclinación del **5,2%**.
- No hay elementos voladizos que constituyan un riesgo para personas con discapacidad visual.

Accesibilidad Auditiva

Información y orientación

- En las oficinas turísticas tienen a disposición del visitante un folleto informativo general de la Sierra de Guara, que incluye datos del mirador.

Otras estancias y servicios	Ubicación	Tipo de itinerario	Características destacables
Aparcamiento	Exterior, junto al mirador	Accesible	➲ Tipo de pavimento: **homogéneo y antideslizante.** ➲ Número de plazas de estacionamiento reservadas para PMR: **2** ➲ Señalizada con el SIA: **en vertical** ➲ Ancho y fondo de la plaza 1: **3,75 m x 4,9 m** ➲ Ancho y fondo de la plaza 2: **2,48 m x 4,9 m** ➲ Área de acercamiento lateral de **1,20 m** de ancho: **Sí** ➲ Área de acercamiento señalizada en el pavimento: **Sí**
Señalización	Aparcamiento		➲ Altura del rótulo: **1,64 m**. ➲ Textos e iconos de color contrastado: **Sí** ➲ Textos e iconos en braille y altorrelieve: **No** ➲ Iconos homologados: **Sí**
Señalización	Mirador		➲ Altura del panel: **82 cm – 1,40 m. Es inclinado.** ➲ Tamaño de letra: **> 1,5 cm** ➲ Textos e iconos de color contrastado: **Sí** ➲ Textos e iconos en braille y altorrelieve: **Sí** ➲ Iconos homologados: **Sí**

Parque Natural de la Sierra y Cañones de Guara
Sendero de la Tamara

Acceso carretera hacia Aguas
22144 Bierge (Huesca)

Teléfono: 974 343 430

Email: desarrolloguara@sodemasa.com
Web: www.rednaturaldearagon.com

Huesca

Aragón

Información General

El sendero comienza en la entrada del aparcamiento del salto de Bierge. La senda que bordea por la derecha las instalaciones turísticas del salto, en principio coincide con pista forestal, que se va estrechando de manera paulatina. El sendero accesible comienza cuando acaba la pista forestal (2,5 km). En ese punto se ha construido una plaza de aparcamiento, se ha colocado un panel explicativo del recorrido y adaptado una parte del sendero para hacerlo accesible con una distancia de unos 450 m, que concluye en un mirador sobre el río Alcanadre totalmente adaptado con un panel explicativo del entorno. El sendero continua hasta la fuente de la Tamara, por el camino principal hasta llegar al río Alcanadre. Una vez en la Tamara, existen dos opciones, volver por el mismo camino hasta el inicio del sendero o enlazar con el sendero S- 2 Pacos de Morrano.

Atención al público

- El sendero permanece abierto al público todo el año.

Otra información de interés

- Se permite el acceso de perros guía y de asistencia.
- Cuenta con un panel informativo con textos en braille y altorrelieve.

Accesibilidad Física

Recorrido de la senda

- La distancia total de ida y vuelta es de unos **450 m** de longitud.
- La senda está bien integrada con el entorno, tiene un pavimento ecológico a base de polvo de vidrio.

- El suelo es homogéneo, sin resaltes, ni rehundidos, con buen mantenimiento.
- En general la senda es bastante llana pero existen **2** tramos donde la pendiente es algo elevada y es necesaria la ayuda de otra persona: uno es de **6 m** de longitud con una pendiente del **14%** y otro de **2 m** de longitud con una pendiente del **10%.**
- La senda tiene un ancho continuo de **1,20 m** y los cambios de dirección tienen un espacio libre de giro de **1,80 m** de diámetro.

Seguridad

- La senda está delimitada por bordillos laterales de hormigón de **5 cm** de altura.
- Dispone de una barandilla de protección en algunas zonas del recorrido y en el mirador.
- La senda tiene un sistema de drenaje que evita los encharcamientos.

Mobiliario y zonas de descanso

- Dispone de una zona de descanso accesible para usuarios de silla de ruedas o personas de movilidad reducida al final del recorrido.
- Está equipada con un banco y un apoyo isquiático, situados de forma que no invaden el espacio de circulación de la senda.
- El asiento del banco está a una altura de **49 cm** y el apoyo isquiático a **75 cm**.
- El panel informativo del mirador permite la aproximación frontal de una persona en silla de ruedas, ya que bajo el panel existe un espacio libre de **79 cm** de altura, **1,02 m** de ancho y más de **60 cm** de fondo.
- Al inicio de la senda hay otro panel informativo que tiene las mismas características del anterior.

Accesibilidad Visual

Recorrido de la senda

- La senda es un camino de pavimento ecológico a base de polvo de vidrio, lineal con **4** ensanchamientos que permiten el cambio de dirección.
- Está delimitado a cada lado por un bordillo de hormigón.
- El suelo es homogéneo sin huecos y sin resaltes.
- Al inicio y a lo largo del recorrido existen paneles informativos inclinados para facilitar su lectura. El soporte del panel es mate, los textos e imágenes son de color contrastado respecto al fondo, tienen letra grande y una fuente de fácil lectura.
- Los paneles disponen de referencias táctiles (braille y altorrelieve) para personas con discapacidad visual.

Accesibilidad Auditiva

Información y orientación

- En las oficinas turísticas tienen a disposición del visitante un folleto informativo del general de la Sierra de Guara, que incluye datos de la senda y su mirador.
- La senda dispone de rótulos que señalan el recorrido y otra información de interés.

Otras estancias y servicios	Ubicación	Tipo de itinerario	Características destacables
Aparcamiento	Exterior, al inicio de la senda	Accesible	➲ Tipo de pavimento: **ecológico a base de polvo de vidrio y homogéneo.** ➲ Número de plazas de estacionamiento reservadas para PMR: **1** ➲ Señalizada con el SIA: **en vertical** ➲ La plaza de aparcamiento no está delimitada en el pavimento.
Señalización	Aparcamiento		➲ Altura del rótulo: **1,64 m**. ➲ Textos e iconos de color contrastado: **Sí** ➲ Textos e iconos en braille y altorrelieve: **No** ➲ Iconos homologados: **Sí**
Señalización	Senda		➲ Paneles del mismo formato: **Sí** ➲ Altura del panel: **82 cm – 1,40 m. Son inclinados.** ➲ Tamaño de letra: **> 1,5 cm** ➲ Textos e iconos de color contrastado: **Sí** ➲ Textos e iconos en braille y altorrelieve: **Sí** ➲ Iconos homologados: **Sí**

Laguna del Cañizar

Fundación Laguna del Cañizar
Plaza de Herrero Fontana, s/n
44380 Villarquemado (Teruel)
Teléfono: 978 867 006/ 660 963 464
Email: fundacion@lagunadelcanizar.es
Web: www.lagunadelcanizar.es

Información General

Está enclavada en la provincia de Teruel, entre los términos municipales de Villarquemado y Cella. "La Laguna del Cañizar" es el segundo humedal en importancia de agua dulce en el interior de España, solo superado por las Tablas de Daimiel. Renace a comienzos del siglo XXI, después de tres siglos de desecación para la explotación agrícola de sus fértiles tierras. Tiene una extensión de 524 ha. de las que 411 ha. son inundables, en ellas se pueden observar más de 200 especies de aves diferentes, algunas como la garcilla cangrejera y el avetoro en peligro de extinción. También se encuentran mamíferos como la garduña, el corzo, el jabalí, la nutria o la especie invasora del visón americano. La visita a la Laguna del Cañizar se realiza por una serie de caminos rurales que llegan a distintos puntos de la laguna.

Atención al público

- Antes de iniciar su visita a la laguna es aconsejable que conozca el Centro de Visitantes donde por medio de folletos y la explicación de los técnicos podrán obtener una amplia información sobre el espacio natural y su entorno. Más información en el teléfono 978 867 006.

Otra información de interés

- Se permite el acceso de perros guía y de asistencia.

Accesibilidad Física

Itinerario de la Laguna

- El itinerario por la laguna es a través de caminos rurales que conducen a tres observatorios y a un área recreativa.
- El itinerario desde el centro de visitantes hasta el "observatorio 2" tiene una longitud de **2,5 km**. El itinerario desde el observatorio **2** al **3** tiene una distancia de **1 Km**.

- El itinerario desde el centro de visitantes hasta el “observatorio 4” tiene una longitud de **1,2 km**.
- Los caminos tienen un pavimento de tierra compacta y son generalmente llanos.
- Al final de cada sendero se encuentran los observatorios (no existe construcción alguna).
- En los itinerarios existen paneles direccionales e informativos a una altura de entre **80 cm y 1,90 m.**

Seguridad

- La senda no está delimitada por bordillos laterales.
- La senda no tiene ningún sistema de drenaje que evite los encharcamientos.

Mobiliario y zonas de descanso

- Dispone de varias zonas de descanso accesibles para usuarios de silla de ruedas o personas de movilidad reducida.
- Están equipadas con bancos de madera, situados de forma que no invaden el espacio de circulación de la senda.
- El asiento de los bancos está a una altura de **48 cm,** carecen de respaldo y de reposabrazos.
- Las papeleras están a una altura de **87 cm**.

Aseo adaptado

- Los aseos adaptados están ubicados en el Centro de Visitantes. El itinerario es accesible a través de una rampa de **14 m** de largo, **1,90 m** de ancho y una inclinación del **12,2%**.
- Hay una cabina de aseo adaptada, independiente y común para ambos sexos.
- La puerta de la cabina se abre hacia dentro y tiene un ancho de paso de **76 cm**. No está señalizada con el Símbolo Internacional de Accesibilidad (**SIA**).
- En el interior existe un espacio libre de giro de **1,50 m** de diámetro.
- La puerta tiene una manilla fácil de manipular y un pestillo que requiere el giro de la muñeca.

Inodoro

- El inodoro tiene un espacio libre de acercamiento por el frente de **1,32 m**. El asiento está a una altura de **48 cm** y el mecanismo de descarga a **86 cm**.
- Tiene una barra de apoyo abatible en el lado izquierdo a **60 y 77 cm** de altura.

Lavabo y accesorios del aseo

- El lavabo permite la aproximación frontal de usuarios de silla de ruedas. Debajo del lavabo hay un espacio libre de **70 cm** de alto y **55 cm** de fondo. El grifo es monomando.

Accesibilidad Visual

Recorrido de la Laguna

- El itinerario por la laguna es a través de caminos rurales que conducen a tres observatorios y a un área recreativa. No están delimitados por bordillos.
- El itinerario desde el centro de visitantes hasta el observatorio 2 tiene una longitud de **2,5 km.** El itinerario desde el observatorio 2 al 3 tiene una distancia de **1 Km**
- El itinerario desde el centro de visitantes hasta el "observatorio 4" tiene una longitud de **1,2 km**.
- Los caminos tienen un pavimento de tierra compacta, regular y son generalmente llanos.
- Al inicio y a lo largo del recorrido existen paneles informativos y orientativos dispuestos a distintas alturas. El soporte del panel es mate, los textos e imágenes son de color contrastado respecto al fondo, tienen letra grande y una fuente de fácil lectura.
- Los paneles no disponen de referencias táctiles o sonoras para personas con discapacidad visual.

Accesibilidad Auditiva

Información y orientación

- En el Centro de Visitantes tienen a disposición del público un folleto informativo sobre "La Laguna del Cañizar" y sus diferentes itinerarios peatonales.
- La senda dispone de rótulos que señalan el recorrido y otra información de interés.

Aseos

- Las puertas de los aseos de señoras y caballeros no tienen un sistema de cierre con una señal visual de "ocupado o libre", y tampoco cuentan con una banda libre inferior que permita ver si hay alguien en su interior.

Otras estancias y servicios	Ubicación	Tipo de itinerario	Características destacables
Aparcamiento	Junto al Centro de Visitantes y al final de los itinerarios.	Accesible	➲ Tipo de pavimento: **tierra compacta** ➲ Número de plazas de estacionamiento reservadas para PMR: **no hay**
Observatorio 1	Junto al centro de visitantes	Accesible	➲ El observatorio es una construcción que tiene un ancho libre de paso de **1,20 m**. ➲ El pavimento es de plaqueta rústica, homogénea y con buen mantenimiento. ➲ El observatorio tiene dos franjas de observación, una a **93 cm** y la otra a **1,14 m** de altura. Fren-

Otras estancias y servicios	Ubicación	Tipo de itinerario	Características destacables
			te a las franjas de observación hay un espacio adecuado para la aproximación lateral de una persona en silla de ruedas. Existe un espacio en el que un usuario de silla de ruedas puede realizar un giro de **360°.** ➲ Disponen de bancos de madera que tienen respaldo y el asiento está a **43 cm** de alto.
Sendero del Observatorio 1.	Junto al centro de visitantes	Practicable ya que tiene unas inclinaciones de entre **14%** y el **17,6%**.	➲ El sendero del observatorio es de tierra compacta con buen mantenimiento. ➲ El sendero tiene un ancho libre de paso de más de **3 m** y una longitud de **150 m**. En su recorrido existen inclinaciones del **14%** y el **17,6%**, por lo que se aconseja que las Personas con Movilidad Reducida (**PMR**) vayan acompañadas. ➲ Dispone de una barandilla de madera en ambos lados a **83 cm** de altura.
Centro de Visitantes y recepción	Junto a la Laguna principal	Accesible	➲ Este centro aún no está completamente equipado. Para acceder a él, el itinerario accesible es por una rampa de **14 m** de longitud, **1,90 m** de ancho y una inclinación del **12,2%**. ➲ También hay una escalera de acceso de más de **10** escalones de **15 cm** de altura y una huella de **30 cm**. Tiene una barandilla de madera de doble altura a ambos lados situada a **56 y 94 cm.** ➲ Dispone de un aseo adaptado.
Área Recreativa	Al final del sendero 3 que conduce al "Observatorio 3" y a **400 m** de la laguna	Accesible	➲ Desde la entrada existe un área de mesas a la que se accede con itinerario accesible. ➲ El pavimento es de tierra y césped y entre las mesas existe un área libre de paso de **2 m.** ➲ Las mesas son rectangulares, fijas, de **4** patas y con una altura de **79 cm**. La altura libre inferior

Otras estancias y servicios	Ubicación	Tipo de itinerario	Características destacables
			es de **74 cm**, **75 cm** de ancho y **20 cm** de fondo. ➲ El área dispone de barbacoa a la que se accede mediante una rampa de **3,5 m** de longitud, **4 m** de ancho y una inclinación de **17,6%**.
Señalización	Toda la senda		➲ Rótulos de mismo formato: **Sí** ➲ Altura del rótulo: **80 cm – 1,20 m.** ➲ Tamaño de letra: **> 1,5 cm** ➲ Textos e iconos de color contrastado: **Sí** ➲ Textos e iconos en braille y altorrelieve: **No** ➲ Iconos homologados: **Sí**

Paisaje Protegido de los Pinares de Rodeno
Centro de Interpretación de Dornaque

Pista forestal asfaltada de Albarracín a Bezas, km 14
44100 - Albarracín (Teruel)
Teléfono: 978 68 10 72 / 978 64 11 45
Email: espaciosnaturalest@aragon.es
Web: www.rednaturaldearagon.com

Información General

El Centro de Interpretación de Donarque está ubicado en una antigua casa forestal. Está planteado tanto como un centro de acogida de visitantes como un espacio de aprendizaje e interpretación del medio natural y cultural. En él obtenemos información sobre las características básicas del medio físico, sus valores culturales y los aprovechamientos tradicionales, a través de sus exposiciones temáticas y su audiovisual. Además, desde el exterior del Centro parten varios senderos en los que podemos disfrutar de todos los valores naturales y culturales que caracterizan a este Espacio Natural Protegido, todo en un entorno de singular belleza característico de la Sierra de Albarracín.

Atención al público

- Ninguna persona de atención al cliente conoce la Lengua de Signos Española (**LSE**).

Otra información de interés

- Se organizan visitas guiadas y talleres para grupos de personas con o sin discapacidad, solicitándolos previamente.
- Dispone de un área temática para personas con discapacidad visual con información táctil de herramientas y útiles de labor, reconocimiento de piedras, minerales, vegetación, sonidos y aromas denominada “Reconocimiento del medio”.
- Existe una red de senderos muy amplia, uno de ellos específico para Personas con Movilidad Reducida (**PMR**)
- Más información en la Gerencia de Desarrollo Socioeconómico de la Comarca de Albarracín: Telf. 978 70 40 44
- Se permite el acceso de perros guía y de asistencia.

Accesibilidad Física

Acceso

- Desde el aparcamiento hasta el Centro de Interpretación, el itinerario es practicable por un camino de adoquines bastante homogéneos y una rampa de **1,80 m** de ancho, **4,53 m** de longitud y una inclinación de **14%.** Dispone de un pasamanos a ambos lados, a **1,17 m** de altura y un zócalo de protección a ambos lados de **16 cm** de altura.
- Los rellanos intermedios y las área de embarque y desembarque de la rampa tienen unas dimensiones que permiten hacer un giro de **360º** con la silla de ruedas.
- La entrada principal al centro tiene **4** escalones de **22 cm** de altura y una rampa como itinerario alternativo accesible.
- La rampa tiene **2** tramos de **5 y 8 m** de longitud respectivamente, **1,18 m** de ancho y una inclinación de **6,9%.** Dispone de un pasamanos a ambos lados a una doble altura de **69 cm y 1,01 m**.
- Se entra al edificio por dos puertas de vidrio contiguas, con una distancia entre ambas de **1,97 m** y de características similares. Ambas abren hacia fuera y tienen un ancho libre de paso de **89 cm**.

Recepción

- El itinerario desde la puerta de acceso hasta el mostrador de recepción es sin desniveles, tiene un ancho de paso superior a **1,50 m**, el pavimento es homogéneo y antideslizante.
- En recepción existe un espacio libre de giro de más de **1,50 m** de diámetro.
- El mostrador de recepción tiene una altura de **1,06 m** y no permite la aproximación frontal de una persona en silla de ruedas.

Salas de exposiciones

- La exposición se distribuye entre las plantas baja, primera y segunda, y el itinerario es accesible utilizando el ascensor.
- En las salas de exposiciones existe un espacio adecuado para la circulación y maniobra de usuarios de silla de ruedas. El pavimento es homogéneo y antideslizante.
- Todos los elementos interactivos de la exposición están situados a una altura accesible para usuarios de silla de ruedas pero no disponen de un espacio de aproximación frontal adecuado.
- Los expositores y vitrinas horizontales están a una altura de **77 cm** y los paneles verticales entre **1,29** y **2 m** de altura.

Sala de audiovisuales

- Está situada en la primera planta y el itinerario es accesible utilizando el ascensor.
- Se accede por un hueco de paso con cortina de **1,80 m** de ancho.
- Toda la sala es diáfana, tiene frente a la pantalla sillas móviles.
- El suelo es horizontal, con un pavimento homogéneo y antideslizante.
- Hay tres plazas reservadas para usuarios de silla de ruedas en la 1ª fila, pero no están señalizadas con el Símbolo Internacional de Accesibilidad (**SIA**).

Aseo adaptado

- Hay una cabina de aseo adaptada, independiente y común para ambos sexos. Está situada en el exterior del Centro de Interpretación y el itinerario es accesible.
- La puerta general de los aseos es corredera y tiene un ancho libre de paso de **90 cm**.
- La puerta de la cabina se abre hacia dentro y tiene un ancho libre de paso de **79 cm**. Está señalizada con el Símbolo Internacional de Accesibilidad (**SIA**).
- En el interior existe un espacio libre de giro de **1,50 m** de diámetro.

- La puerta se abre con una manilla, en el interior el cerrojo es un pestillo que requiere el giro de la muñeca y no puede abrirse desde el exterior en caso de emergencia.

Inodoro

- El inodoro tiene un espacio libre de acercamiento por el lado izquierdo de **92 cm** de ancho y por el frente de más de **1,45 m**. El asiento está a una altura de **39 cm** y **46 cm** con el alza y el mecanismo de descarga está a **80 cm**.
- Tiene una barra de apoyo abatible en el lado izquierdo situada a una altura de entre **54 y 78 cm**.

Lavabo y accesorios del aseo

- El lavabo permite la aproximación frontal de usuarios de silla de ruedas. Debajo del lavabo hay un espacio libre de **70 cm** de alto y **48 cm** de fondo. El grifo es monomando.
- La altura del borde inferior del espejo es de **90 cm** y el resto de los accesorios del aseo están situados entre **85 y 96 cm**.

Accesibilidad Visual

Acceso

- Desde el aparcamiento hasta el Centro de Interpretación hay **50 m** de distancia por un pavimento bastante homogéneo de adoquines.
- La entrada principal del Centro tiene **4** escalones en forma de esquina de **22 cm** de altura y con una huella de **30 cm**. Tienen un pasamanos a ambos lados de doble altura, situados a **62 y 95 cm** de alto.
- Antes y después de los escalones no hay una franja de pavimento de textura distinta y color contrastado que alerte del desnivel.
- El borde de los peldaños no está señalizado con una franja antideslizante de color contrastado.
- Hay una rampa alternativa con una inclinación adecuada en su principio y final no hay franjas de textura distinta y color contrastado.
- Se entra al edificio por dos puertas de vidrio contiguas que abren hacia fuera. No están señalizadas con dos franjas horizontales ni con logotipo de color contrastado que facilite su detección a las personas con discapacidad visual.

Salas de exposiciones

- La exposición está distribuida entre las plantas baja, primera y segunda, y se accede mediante ascensor o escalera.
- La escalera que comunica la primera planta con la segunda no está protegida en su parte inferior, quedando un hueco de entre **46 cm** y **1,45 m** de altura que puede implicar riesgo para las personas con discapacidad visual.
- El mobiliario está distribuido de forma que no obstaculiza la circulación de personas con discapacidad visual, es fácilmente detectable con el bastón guía.
- La iluminación es homogénea.
- Los paneles y rótulos descriptivos de las exposiciones tienen un soporte mate, textos con una fuente de fácil lectura y la letra más pequeña es de **1 y 2 cm** de altura. Hay contraste cromático entre los textos y el fondo.

Sala de audiovisuales

- Está situada en la primera planta y se puede acceder mediante el ascensor.
- Toda la sala es diáfana, tiene frente a la pantalla sillas móviles y no hay elementos voladizos que impliquen riesgo.
- El suelo es horizontal, con un pavimento homogéneo y antideslizante.
- El video dispone de audiodescripción.

Accesibilidad Auditiva

Información y orientación

- En el interior del edificio hay rótulos que señalan la ubicación de las distintas estancias.
- En el exterior del centro está señalizada una senda que conduce al área recreativa de Fuente Buena.

Sala de audiovisuales

- El video no tiene la opción de subtitulado.
- La sala no dispone de un bucle de inducción magnética que facilite la audición a personas con prótesis auditiva.

Aseos

- Las puertas de los aseos de señoras y caballeros no tienen un sistema de cierre con una señal visual de “ocupado o libre” y tampoco cuentan con una banda libre inferior que permita ver si hay alguien en su interior.

Otras estancias y servicios	Ubicación	Tipo de itinerario	Características destacables
Aparcamiento	Exterior, a la entrada del Centro	Accesible	➲ Tipo de pavimento: **asfalto y homogéneo.** ➲ Número de plazas de aparcamiento reservadas para PMR: **2** ➲ Señalizada con el SIA: **en vertical** ➲ Ancho y fondo de la plaza: **4,76 m x 5 m** ➲ Área de acercamiento lateral de **1,20 m** de ancho: **Sí** ➲ Área de acercamiento señalizada en el pavimento: **No**
Área recreativa de “Fuente Buena”	A 500 m del Centro de Interpretación.	Accesible por un sendero y por carretera. El sendero tiene una inclinación del **6,9%** y un pavimento de tierra compacta y homogénea.	➲ El área de descanso dispone de **2** tipos de mesas unas de piedra y bancos alrededor de ella y otras de madera que permiten la aproximación frontal de una persona en silla de ruedas. ➲ La mesa mide **77 cm** de alto y debajo existe un espacio libre inferior de **68 cm** de altura, un fondo de **56 cm** y un ancho de **73 cm**.

Otras estancias y servicios	Ubicación	Tipo de itinerario	Características destacables
			➲ Las papeleras están a una altura de **86 cm.** ➲ Existe un aparcamiento general con **8** plazas y otro con **2** plazas, reservadas para **PMR**.
Señalización	Centro de Interpretación		➲ Rótulos de mismo formato: **Sí** ➲ Altura media: **1,70 – 2,20 m** ➲ Tamaño de letra: **3 cm** ➲ Textos e iconos de color contrastado: **No** ➲ Textos e iconos en braille y altorrelieve: **No** ➲ Iconos homologados: **No**
Escalera del edificio	Planta baja , primera y segunda	Con ascensor	➲ Tipo de escalera: **interior** ➲ Suelo de textura y color distinto en inicio y final: **No** ➲ Altura de los escalones: **15 cm** Fondo de huella: **30 cm** ➲ Con tabica: **No**. Con bocel: **Sí** ➲ Borde de escalones con franja de señalización: **No** ➲ Zócalo de protección lateral: **ambos lados** ➲ Pasamanos en: **un lado y tramos a ambos lados.** ➲ Altura de Pasamanos: **1,20 m** ➲ Hueco bajo escalera no protegido
Ascensor	Comunica la planta baja, primera y segunda	Accesible	➲ Altura de los botones exteriores: **1 m** ➲ Cabina enrasada con rellano: **Sí** ➲ Ancho de la puerta: **78 cm** ➲ Ancho y fondo de cabina: **97 cm x 1,20 m** ➲ Altura de la botonera interior: **1,10 – 1,20 m** ➲ Altura del pasamanos: **1 m** ➲ Espejo frente a la puerta: **No** ➲ Suelo de textura y color distinto frente a puerta: **No** ➲ Cabina con señales sonoras: **No** ➲ Botones con números en: **altorrelieve y braille**

Otras estancias y servicios	Ubicación	Tipo de itinerario	Características destacables
			➲ Botones de color contrastado: **No** ➲ Cabina con señales visuales: **Sí** ➲ Botón de emergencia con testigo luminoso que confirme el registro de la llamada: **No**
Sendero Dornaque Fuente Buena	Parte del Centro de Interpretación	Accesible	➲ El sendero discurre por un camino de hierba y tierra compacta, atravesando una pasarela de madera. Tiene **300 m** de longitud y desemboca en el área recreativa de Fuente Buena. En su itinerario se observa la vegetación autóctona de pinos, árboles frutales y vegetación de ribera. El regreso hasta el centro se puede hacer por una pista forestal con otro recorrido similar entre praderas y rocas. ➲ La pasarela de madera tiene un ancho de paso de **1,20 m** y un pasamanos a ambos lados situado a una altura de **1,10 m**. ➲ El sendero tiene algunos tramos con una inclinación del **6,9%**.

Parque Natural Dehesa del Moncayo
Centro de Interpretacion de Agramonte

Antigua Casa Forestal de Agramonte
Ctra. de acceso al Santuario de La Virgen del Moncayo
Tarazona (Zaragoza)

Teléfono: 976 192 125

Email: centrosdeinterpretacion@sodemasa.com
Web: www.sodemasa.com

Información General

Situado dentro del parque natural, en el paraje de Agramonte, en la cara norte del Moncayo el centro ofrece una exposición sobre los valores naturales del parque. Un recorrido por el entorno nos descubrirá los diferentes pisos bioclimáticos con una diversidad de bosques nacidos según su altitud. Se trata de uno de los lugares donde más fácilmente se advierte este fenómeno. Se puede disfrutar de una proyección de audiovisuales y de una muestra interactiva, que trata de geología, vegetación y fauna de los diferentes ecosistemas forestales.

Atención al público

- Ninguna persona de atención al público conoce la Lengua de Signos Española (**LSE**).
- El personal de atención al público ha recibido formación sobre la accesibilidad en las infraestructuras.

Otra información de interés

- Se organizan visitas guiadas para grupos de personas con o sin discapacidad, solicitándolos previamente en las oficinas de SODEMASA (Telf. 976 070 002).
- Se permite el acceso de perros guía y de asistencia.

Accesibilidad Física

Acceso

- El itinerario desde el aparcamiento hasta el Centro, es accesible a través de una rampa de hormigón que comunica la plaza de aparcamiento reservada y la salida de emergencia del edificio. Este itinerario está señalizado con el Símbolo Internacional de Accesibilidad (**SIA**).

- La rampa tiene dos tramos de **5,6 m** y **2,80** m de longitud, un ancho **≥ 1,20 cm** y una inclinación del **6%** y **10%** respectivamente. En el segundo tramo existe un pasamanos a ambos lados, colocados a una doble altura de **74 cm** y **1,05 m**.
- La puerta de entrada del itinerario accesible debe abrirse desde el interior por el personal del centro y abre hacia afuera. Tiene un ancho libre de paso de **70 cm** y el espacio anterior y posterior al mismo es horizontal y amplio para efectuar las maniobras de giro con la silla de ruedas.

Recepción

- El itinerario desde la puerta de acceso hasta el mostrador de recepción no presenta desniveles y el pavimento es homogéneo y antideslizante.
- Las puertas de paso que comunican las diferentes salas miden **78 cm** de ancho.
- En recepción existe un espacio libre para efectuar las maniobras de giro de más de **1,50 m** de diámetro.
- El mostrador de recepción tiene una doble altura de **1,13 m** y **70 cm**, permite la aproximación lateral de una persona en silla de ruedas.

Exposición

- Toda la exposición está situada en la planta baja del edificio y el itinerario es accesible.
- En la sala existe un espacio adecuado para la circulación y maniobra de usuarios de silla de ruedas. El pavimento es homogéneo y antideslizante.
- En general, los paneles verticales expositivos están a una altura de entre **60 cm** y **1,90 m**.
- Las maquetas, expositores y vitrinas horizontales están colocadas a una altura de **82 cm**.

Sala de audiovisuales

- Está situada en la planta baja y el itinerario es accesible.
- La puerta tiene un ancho libre de paso de **78 cm**.
- La sala es diáfana y esta equipada con sillas móviles, carece de espacios reservados y señalizados para usuarios de silla de ruedas.

Aseo adaptado

- Hay una cabina de aseo adaptada independiente y común para ambos sexos. Está situada en la planta baja y el itinerario es accesible.
- La puerta de la cabina se abre hacia dentro y tiene un ancho libre de paso de **78 cm**. Está señalizada con el Símbolo Internacional de Accesibilidad (**SIA**).
- En el interior existe un espacio libre de giro de **1,50 m** de diámetro.
- La puerta se abre con una manilla, el cerrojo requiere el giro de la muñeca y puede abrirse desde el exterior en caso de emergencia.

Inodoro

- El inodoro tiene un espacio libre de acercamiento por el lado derecho de **1 m** y frontal de más de **1,20 m**. El asiento está a una altura de **42 cm** y el mecanismo de descarga es de presión y está a **74 cm** de altura.
- Dispone de una barra de apoyo abatible en el lado derecho y una fija en el lado contrario, colocadas a una altura de **61-78 cm** y con una separación entre ambas de **78 cm**.

Lavabo y accesorios del aseo

- El lavabo es regulable en altura y permite la aproximación frontal de la silla de ruedas. El grifo es monomando.
- La altura del borde inferior del espejo es de **1,10 m** y el resto de los accesorios del aseo están a **1,20 m** de altura.

Accesibilidad Visual

Acceso y recepción

- El itinerario desde el aparcamiento hasta el Centro, es por un pavimento asfaltado y posteriormente por tres tramos de escaleras de piedra, cuyos peldaños tienen una altura de **21 cm** y un fondo de **17 cm** y sus bordes no están señalizados con una franja antideslizante de color contrastado.
- La puerta es de madera y abre hacia el interior, aunque permanece siempre abierta en horario de atención al público.

Exposición

- El suelo es homogéneo y antideslizante.
- El mobiliario está distribuido de forma que no obstaculiza la circulación de personas con discapacidad visual, es fácilmente detectable con el bastón guía. No existen elementos voladizos que impliquen riesgo.

Accesibilidad Auditiva

Información y orientación

- En el interior del edificio existen rótulos que señalan la ubicación de las distintas salas.
- Existe un folleto con información general del centro y su entorno.

Audiovisual

- El video disponible no tiene la opción de subtitulado.
- La sala no dispone de un bucle de inducción magnética que facilite la audición a personas con prótesis auditiva.

Aseos

- La puerta del aseo de señoras y caballeros no tienen un sistema de cierre con una señal visual de “ocupado o libre” ni una banda libre inferior que permita ver si hay alguien en su interior.

Otras estancias y servicios	Ubicación	Tipo de itinerario	Características destacables
Aparcamiento (1)	Exterior, zona general de aparcamientos	Accesible	➲ Tipo de pavimento: **asfalto** ➲ Número de plazas de estacionamiento reservadas para PMR: **1** ➲ Señalizada con el SIA: **en el pavimento** ➲ Ancho y fondo de la plaza: **3 m x 5 m** ➲ Área de acercamiento lateral de **1,20 m** de ancho: **Sí** ➲ Área de acercamiento señalizada en el pavimento: **No**

Otras estancias y servicios	Ubicación	Tipo de itinerario	Características destacables
Aparcamiento (2) solo para (P.M.R)	Exterior, junto al acceso al centro interpretación	Accesible	➲ Tipo de pavimento: **asfalto** ➲ Número de plazas de estacionamiento reservadas para PMR: **1** ➲ Señalizada con el SIA: e**n vertical** ➲ Ancho y fondo de la plaza: **3 m x 5 m** ➲ Área de acercamiento lateral de **1,20 m** de ancho: **No** ➲ Área de acercamiento señalizada en el pavimento: **No**
Senda peatonal y merendero	Exterior	Accesible	➲ Junto a los aparcamientos existe un área recreativa con mesas de merendero. El acceso a la mesa adaptada se realiza por una senda de piedra señalizada con el **SIA**, que conduce a una mesa redonda de **80 cm** de altura, con banco en un lateral y el resto libre para la mejor aproximación de los usuarios de sillas de ruedas. Bajo la mesa hay un espacio libre de **71 cm** de alto, **2 m** de ancho y un fondo de **80 cm**. ➲ La senda tiene un ancho de **1,50 m** y dispone de pasamanos de madera en un lado a una doble altura de **70 cm y 1,05 m**.
Mirador “Valcardera”	A **8 Km** del centro	Accesible	➲ El mirador dispone de una plaza de aparcamiento reservada y señalizada para personas de movilidad reducida. El pavimento es de piedrecitas engomadas, regular y homogéneo, dejando un itinerario accesible y con un hueco de paso **>80 cm** hasta el panel informativo.
Panel Informativo del informador			➲ El panel informativo mide **81 cm** de alto, está colocado en un bloque de piedra por lo que carece de espacio de aproximación frontal. ➲ La información está traducida al braille.

Otras estancias y servicios	Ubicación	Tipo de itinerario	Características destacables
Señalización del Centro de Interpretación			➲ Los rótulos de señalización estaban pendientes de ser colocados en la fecha de la visita.

Reserva Natural de los Galachos de La Alfranca
Jardín de Rocas La Alfranca

Centro Internacional del Agua y el Medioambiente CIAMA
Finca de La Alfranca, s/n
50195 Pastriz (Zaragoza)
Teléfono: 976 105 840
Web: www.aragon.es

Información General

Configura una Reserva Natural situada en el tramo medio del Valle del Ebro, a unos 10 km aguas abajo de la ciudad de Zaragoza y junto con los Galachos de La Cartuja y el Burgo de Ebro, comprenden un total de 777 Has.
El "Jardín de Rocas" de La Alfranca propone un interesante y entretenido paseo didáctico simulando un tablero de la oca en forma de jardín por el que siguiendo el recorrido por orden numérico, podremos encontrar en algunas casillas círculos de rocas llamados "cromlech", formados por 16 elementos del mismo tipo procedentes de la geomorfología aragonesa.
Exploraremos cada roca en busca de cristales, fósiles, líquenes…, podremos tocarla e incluso saborearla. Encontraremos también las casillas clásicas y como punto final tenemos el mirador, que a modo de estructura arbórea se presenta como una cabaña en la copa de un árbol desde donde observar la interacción hombre-medio.

Atención al público

- Antes de iniciar su visita al Parque es aconsejable que conozca el Centro de Interpretación, donde a través de varias exposiciones y distintos audiovisuales y actividades interactivas, podrá obtener una amplia información sobre el espacio natural y su entorno.
- El personal del centro ha recibido formación para la atención de personas con discapacidad.
- Se realizan actividades adaptadas para personas con discapacidad dentro del programa educativo.

Otra información de interés

- Se permite el acceso de perros guía y de asistencia.

Accesibilidad Física

Acceso

- El itinerario desde el aparcamiento hasta las diferentes instalaciones del parque, es accesible. El pavimento está asfaltado y es homogéneo, los anchos de paso de los senderos que comunican todas las instalaciones son de más de **1,50 m** de ancho.
- Existen dos accesos al Jardín de Rocas: uno está más cercano al aparcamiento y en el itinerario existe un bordillo rebajado con una inclinación del **19%.** El segundo acceso, es por la salida del recorrido, el pavimento es de tierra compacta y no presenta desniveles.

Sendero por el Jardín de Rocas

- El sendero que transcurre por el Jardín de Rocas tiene un pavimento de tierra compacta, regular y con buen mantenimiento. El ancho de paso más estrecho es de **1,47 m** en una pasarela que cruza un pequeño estanque.
- Todo el recorrido es sin desniveles, salvo para la pasarela de madera que presenta un travesaño de hormigón de **5 cm** de altura, aunque tiene un itinerario alternativo sin desniveles por fuera de la pasarela.
- En general el itinerario es bastante llano, sólo existen algunos tramos con una inclinación del **3%**.

Seguridad

- El sendero está delimitado por un bordillo lateral de hormigón a una altura de **5 cm**.
- La pasarela de madera no dispone de pasamanos ni de bordillo lateral de protección.

Mobiliario y zonas de descanso

- Dispone de varias zonas de descanso accesibles para usuarios de silla de ruedas o personas de movilidad reducida.
- Están equipadas con bancos de madera, con respaldo, sin reposabrazos y situados de forma que no invaden el espacio de circulación de la senda.
- El asiento de los bancos está a una altura de **42 cm**.

Aseo adaptado

- Existen aseos adaptados de uso común en el centro de interpretación y en el edificio de servicios, junto al bar-cafetería. Describimos estos últimos. Existe una cabina adaptada en cada batería de aseos y el itinerario es accesible.
- La puerta general de acceso al edificio donde están los aseos, tiene un ancho libre de paso de 80 cm, abre hacia el exterior y después hay un felpudo sin anclar al suelo. Previa a la puerta existe una rampa para rebajar el escalón, de **1 m** de ancho, **1,43 m** de largo y **6,9%** de inclinación.
- La puerta general de los aseos abre hacia dentro y tiene un ancho libre de paso de **80 cm**, dispone de muelle de retorno. Tanto en el exterior como en el interior de la misma existe espacio adecuado para efectuar las maniobras de giro de una persona en silla de ruedas.
- La puerta de la cabina se abre hacia dentro y tiene un ancho de paso de **75 cm**. Está señalizada con el Símbolo Internacional de Accesibilidad (**SIA**).
- En el interior existe un espacio libre de giro de **1,50 m** de diámetro.
- La puerta se abre con una manilla, en el interior el cerrojo requiere giro de muñeca y puede abrirse desde el exterior en caso de emergencia.

Inodoro

- El inodoro dispone de un espacio libre de acercamiento frontal de **70 cm** de ancho. El asiento está a una altura de **41 cm** y el mecanismo de descarga a **74 cm** y es de presión.
- Tiene una barra de apoyo fija a cada lado, colocadas a una altura de **80 cm** y con una separación entre ambas de **70 cm**.
- El aseo adaptado del edificio del centro de interpretación tiene un espacio de transferencia al inodoro adecuado.

Lavabo y accesorios del aseo

- El lavabo permite la aproximación frontal de usuarios de silla de ruedas. Debajo del lavabo hay un espacio libre de **60 cm** de alto y **60 cm** de fondo. El grifo es de presión.
- La altura del borde inferior del espejo es de **90 cm** y el resto de los accesorios del aseo están situados a **1 m**.

Accesibilidad Visual

Recorrido por el Jardín

- Al sendero se accede desde el aparcamiento por un itinerario de asfalto y tierra compacta. Posteriormente el recorrido se realiza por un pavimento de tierra compacta.
- El suelo es homogéneo sin huecos y sin resaltes, combinado con una pasarela de madera a la hora de cruzar un pequeño lago. Todo el recorrido salvo la pasarela está delimitado por un bordillo de **5 cm** de altura.
- Al inicio y a lo largo del recorrido existen paneles informativos y orientativos colocados a una altura de **85 cm**. El soporte del panel es mate, los textos e imágenes son de color contrastado respecto al fondo, tienen letra grande y una fuente de fácil lectura.
- Los paneles no disponen de referencias táctiles o sonoras para personas con discapacidad visual.

Accesibilidad Auditiva

Información y orientación

- En el Centro de Recepción disponen de folletos explicativos sobre los distintos recursos del centro y sus itinerarios peatonales.
- La senda dispone de rótulos que señalan el recorrido y otra información de interés.

Aseos

- Las puertas de los aseos de señoras y caballeros carecen de un sistema de cierre con una señal visual de “ocupado o libre”, pero cuentan con una banda libre inferior que permite ver si hay alguien en su interior.

Otras estancias y servicios	Ubicación	Tipo de itinerario	Características destacables
Aparcamientos (2)	Exterior, junto al sendero y al centro de recepción	Accesible	➲ Tipo de pavimento: **uno asfalto y el otro con grava.** ➲ Número de plazas de estacionamiento reservadas para PMR: **no hay** ➲ Señalizada con el SIA: **No**

Otras estancias y servicios	Ubicación	Tipo de itinerario	Características destacables
Mirador	En mitad del recorrido	Accesible, con ascensor	➲ Es un espacio para la observación del parque, está acristalado y dispone de franjas de observación entre **1,20 y 1,50 m** de altura. El pavimento es de madera, homogéneo y con buen mantenimiento. ➲ Disponen de bancos de madera a **39 cm** de altura, sin respaldo ni reposabrazos.
Ascensor del mirador	Comunica la planta baja y primera	Accesible	➲ Altura de los botones exteriores: **funciona con llave, es necesario avisar al personal del centro.** ➲ Cabina enrasada con rellano: **Sí** ➲ Ancho de la puerta: **80 cm** ➲ Ancho y fondo de cabina: **1,09 x 1,45 m** ➲ Altura de la botonera interior: **90 cm – 1 m** ➲ Altura del pasamanos: **no hay** ➲ Espejo frente a la puerta: **no hay** ➲ Suelo de textura y color distinto frente a puerta: **No** ➲ Cabina con señales sonoras: **No** ➲ Botones con números en: **altorrelieve y braille** ➲ Botones de color contrastado: **Sí** ➲ Cabina con señales visuales: **No** ➲ Botón de emergencia con testigo luminoso que confirme el registro de la llamada: **No**
Área Recreativa	Junto al edificio de servicios	Accesible	➲ Desde la entrada existe un área de mesas a la que se accede con itinerario accesible. ➲ El pavimento está asfaltado y entre las mesas existe un área libre de paso. ➲ Las mesas son rectangulares, fijas, de **4** patas con travesaño y permite la aproximación frontal de una silla de ruedas por los extremos.

Otras estancias y servicios	Ubicación	Tipo de itinerario	Características destacables
Señalización	Sendero y Mirador	Accesible	➲ Rótulos de mismo formato: **Sí** ➲ Altura del rótulo: **85 cm** ➲ Tamaño de letra: **0,5 cm** ➲ Textos e iconos de color contrastado: **Sí** ➲ Textos e iconos en braille y altorrelieve: **No** ➲ Iconos homologados: **Sí**

Vía Verde del Tarazónica

COMARCA DE TARAZONA Y EL MONCAYO:
Avda. La Paz, 6. 50500 Tarazona (Zaragoza)

Tel: 976 64 46 40 **Fax:** 976 64 46 48

Email: turismo@comarcamoncayo.org
Web: www.tarazonayelmoncayo.es

TARAZONA:
Oficina Municipal de Turismo.
Plaza San Francisco, 1. 50500 Tarazona (Zaragoza)

Tel. 976 64 00 74 Fax 976 19 90 75

Email: turismo@tarazona.es
Web: www.tarazona.es

TUDELA:
Punto de Encuentro-Oficina de Turismo.
C/Juicio, 4. 31500 Tudela (Zaragoza)

Tel./Fax 948 84 80 58

Email: puntoencuentro@tudela.es
Web: www.tudela.es

Información General

La Vía Verde discurre por el antiguo trazado del ferrocarril entre dos Ciudades Monumentales, Tudela y Tarazona en las regiones de Navarra y Aragón. Su firme mixto, exclusivo para ciclistas y peatones, su señalización detallada y su acondicionamiento general permite disfrutar de un territorio tranquilo, cuidado y protegido.
A lo largo del recorrido podemos disfrutar del monumento al "Escachamatas", la pasarela de Ablitas, el Canal de Lodosa, la belleza del Monasterio de Tulebras, Bodegas renombradas, los Parques Naturales del Moncayo y Bardenas Reales, la Laguna de Lor, la Iglesia de Ntra Sra del Romero en Cascante, el Castillo de Novallas y el Mirador de Malón, sin olvidar la gran importancia gastronómica de todo el valle.

Atención al público

- Antes de iniciar su visita a la Vía Verde es aconsejable que consulte la página Web: www.viasverdes.com

Otra información de interés

- Se permite el acceso de perros guía y de asistencia.

Accesibilidad Física

Acceso

- El itinerario desde el aparcamiento hasta el inicio de la vía verde es practicable con pavimento de asfalto al principio y de tierra suelta en la incorporación a la vía, lo que puede dificultar la circulación de una silla de ruedas. El acceso peatonal en la incorporación, presenta una inclinación superior al **12 %**.
- La vía verde tiene una longitud total de **22 km**, la parte Aragonesa transcurre por aproximadamente **7 Km**.
- El pavimento de la vía es mixto, formado por asfalto y zahorra compacta, apto para los viandantes, usuarios de sillas de ruedas y bicicletas. Es regular y con buen mantenimiento.
- El ancho libre de paso que deja el camino es de aproximadamente **3 m**.
- En general el itinerario es llano, con una pendiente transversal máxima del **2%** y una longitudinal de entre el **6%** y el **10%**.

Seguridad

- La senda no está delimitada por bordillos laterales a lo largo del recorrido.
- Dispone de barandillas laterales de protección en los tramos donde el borde del camino puede suponer un riesgo por el pronunciado desnivel.
- La senda dispone de un sistema de drenaje que evita los encharcamientos.

Mobiliario y zonas de descanso

- Dispone de zonas de descanso a lo largo del recorrido.
- Están equipadas con bancos de madera, situados de forma que no invaden el espacio de circulación.

Aseo adaptado

- No existe aseos en el itinerario.
- En la carretera de acceso a la vía verde existen áreas de servicio con aseos adaptados.

Accesibilidad Visual

Recorrido de la Vía

- La ruta tiene un pavimento de asfalto y zahorra compacta. No está delimitado por bordillos laterales.
- El suelo es homogéneo sin huecos y sin resaltes.
- Al inicio y a lo largo del recorrido existen paneles informativos y orientativos dispuestos a distintas alturas. El soporte del panel es mate, los textos e imágenes son de color contrastado respecto al fondo, tienen letra grande y una fuente de fácil lectura.
- Los paneles no disponen de referencias táctiles o sonoras para personas con discapacidad visual.

Accesibilidad Auditiva

Información y orientación

- Al inicio de la vía verde y durante el recorrido existen carteles informativos sobre el trazado de la senda, parajes y recomendaciones del itinerario.

Aparcamiento	Al inicio de la ruta.	Accesible	➲ Tipo de pavimento: **tierra con gravilla y asfalto** ➲ Número de plazas de estacionamiento reservadas para PMR: **no hay**
Señalización	Toda la senda		➲ Rótulos de mismo formato: **Sí** ➲ Altura del rótulo: **70 cm – 2,70 m.** ➲ Tamaño de letra: **2 cm** ➲ Textos e iconos de color contrastado: **Sí** ➲ Textos e iconos en braille y altorrelieve: **No** ➲ Iconos homologados: **Sí**

Cantabria

CANTABRIA

- Cuevas del Soplao
- Ecoparque de Trasmiera. Molino de Sta. Olaja
- Ecoparque de Trasmiera. Observatorio del Arte
- Parque Natural de Cabárceno

Espacios y Actividades en la Naturaleza Accesibles para Todas las Personas

Cueva El Soplao

Prao El Collao, s/n
39553 Celis-Rionansa (Cantabria)
Teléfono: 902 820 282 **Fax:** 942 715 332
Email: elsoplao@elsoplao.es
Web: www.elsoplao.es

Información General

La cueva El Soplao, descubierta a principios del siglo XX con motivo de la explotación de las minas de La Florida, está considerada una de las grandes maravillas de la geología, atesorando un paraíso de espeleotemas (excéntricas estalactitas, estalagmitas, coladas, columnas, perlas de las cavernas, etc....) El Soplao constituye un deleite para todo el que se acerque a visitarlo, que podrá disfrutar de un recorrido que sobrecogerá por la espectacularidad, abundancia y diversidad de sus formaciones, que son las que hacen de El Soplao "Una Cavidad Única".
El complejo turístico consta de la Cueva y de un edificio "Centro de Recepción de visitantes" donde está el hall de llegada, las taquillas, la tienda de recuerdos, la cafetería y self-service, la torre mirador y los aseos.

Atención al público

- Ninguna persona de atención al cliente conoce la Lengua de Signos Española (**LSE**).
- Tienen de 2 sillas de ruedas a disposición de los visitantes.

Otra información de interés

- Se organizan visitas guiadas para el público en general y adaptadas a las necesidades de las personas con discapacidad física, visual y auditiva.
- Se organizan visitas de turismo-aventura no aptas para personas con discapacidad.
- Se permite el acceso a perros guía y de asistencia.

Accesibilidad Física

Acceso y taquillas de venta de entradas

- Desde el aparcamiento hasta la entrada principal del edificio de recepción de visitantes, hay una rampa de dos tramos de **15 y 23 m** de longitud respectivamente y con una inclinación del **6,9 %**. La meseta intermedia entre ambas rampas mide **2,25 m** de ancho y **5,80 m** de longitud.

Cantabria

- La entrada principal tiene **3** escalones de **17 cm** de alto y **34 cm** de fondo. Existe una rampa de dos tramos como itinerario alternativo accesible: el primer tramo mide **3,07 m** de longitud, **1,47 m** de ancho y tiene una pendiente del **6,9%**. El **2º** tramo mide **3,09 m** de longitud, **2,25 m** de ancho, con una pendiente del **6,9%**.
- La puerta principal es automática, de vidrio y con un ancho libre de paso de **1,70 m**.
- Las taquillas están situadas junto a la entrada principal del centro de recepción de visitantes, tienen una altura de **1 m** y no permiten la aproximación frontal de usuarios de silla de ruedas.

Recorrido por la Cueva

- La visita comienza con un recorrido en un tren minero que nos traslada a través de la galería minera de La Isidra, hasta llegar a la cueva. El tren no está adaptado para las personas con discapacidad física.
- El itinerario alternativo accesible es un camino asfaltado paralelo al recorrido del tren, de unos **333 m** de longitud y con una inclinación que varía del **6** al **8%**.
- Una vez en la cueva se realiza un recorrido a pie a través de diversas galerías y salas. El **90%** del recorrido se puede realizar en silla de ruedas.
- Existe un espacio adecuado para la circulación y maniobra de usuarios de silla de ruedas, con un ancho de entre **1,04-1,85 m**.
- El recorrido por las distintas galerías presenta en algunos tramos una pendiente entre el **10 y el 17%**.
- El pavimento es distinto según la zona y la galería en la que nos encontremos: asfalto, tramex (rejilla) y colada (formación natural de la cueva).

Aseo adaptado

- Hay **1** cabina de aseo adaptada independiente ubicada en planta baja junto a la tienda y cafetería. El itinerario es accesible sin desniveles. Está señalizada con el Símbolo Internacional de Accesibilidad (**SIA**).
- La puerta de la cabina se abre hacia dentro y mide **78 cm** de ancho. Tiene una manilla y un cerrojo que requiere el giro de la muñeca y no puede abrirse desde el exterior en caso de emergencia.
- En el interior existe un espacio libre de giro de **1,50 m** de diámetro.

Inodoro

- El inodoro tiene un espacio libre de acercamiento por el lado izquierdo de **1,36 m** de ancho. El asiento está a una altura de **40 cm** y el mecanismo de descarga a **74 cm**.
- Tiene una barra de apoyo abatible en el lado izquierdo y una fija en el lado derecho a **77 cm** de altura y con una separación entre ambas de **65 cm**.

Lavabo y accesorios del aseo

- Debajo del lavabo hay un espacio libre de **75 cm** de alto y **50 cm** de fondo, que permite la aproximación frontal. El grifo es monomando.
- La altura del borde inferior del espejo es de **99 cm** y el resto de los accesorios del baño están entre **90 cm** y **1,02 m**.

Cantabria

Accesibilidad Visual

Acceso

- Desde el aparcamiento hasta la entrada principal del edificio de recepción de visitantes, hay una rampa del **6,9 %** de inclinación. Al principio y final de la misma, no hay una franja de textura distinta y color contrastado que alerte del desnivel. Carece de pasamanos.
- La entrada principal tiene **3** escalones. Sus bordes no están señalizados con una franja antideslizante de color contrastado, tampoco hay al principio y final del los mismos, una franja de textura distinta y color contrastado que alerte del desnivel.
- Existe una rampa de dos tramos como itinerario alternativo accesible, sin señalizar y sin pasamanos.
- La puerta principal es automática, de vidrio y señalizada con el logotipo de la cueva en color contrastado.

Recorrido de la Cueva

- El pavimento es distinto: asfalto, tramex (rejilla) y colada (formación natural de la cueva) según la zona y la galería en la que nos encontremos
- Existen zonas del recorrido donde hay un pasamanos a una altura de **90 cm**.
- La iluminación es escasa.

Accesibilidad Auditiva

Información y orientación

- Tienen a disposición del visitante varios folletos con información de la cueva. Incluyen un resumen del contenido de la cueva, la visita y el yacimiento de ámbar, y un plano de la situación geográfica de la cueva.
- El edificio de recepción de visitantes dispone de rótulos que señalan la ubicación de las distintas estancias y servicios.

Aseos

- Las puertas de los aseos tienen un sistema de cierre con una señal visual de “ocupado o libre” y una banda libre inferior que permite ver si hay alguien en su interior.

Otras estancias y servicios	Ubicación	Tipo de itinerario	Características destacables
Aparcamiento	Exterior	Accesible	➲ Tipo de pavimento: **cemento homogéneo** ➲ Número de plazas de estacionamiento reservadas para PMR: **1** ➲ Señalizada con el SIA: **en el pavimento** ➲ Ancho y fondo de la plaza: **4,80 m x 4,40 m** ➲ Área de acercamiento lateral de **1,20 m** de ancho: **Sí** ➲ Área de acercamiento señalizada en el pavimento: **No**

Cantabria

Otras estancias y servicios	Ubicación	Tipo de itinerario	Características destacables
Tienda de recuerdos	Edificio de recepción de visitantes	Accesible	➲ Ancho de la puerta: **1,26 m** ➲ Altura del mostrador: **1,19 m** ➲ Altura de las baldas: **72 cm – 1,82 m.**
Cafetería-Self-service	Edificio de recepción de visitantes	Accesible	➲ Sin carta en braille. Altura de barra: **1,13 m** ➲ Mesas cuadradas de cuatro patas. ➲ Altura de mesa: **75 cm**. Altura bajo mesa: **70 cm** ➲ Ancho bajo mesa: **70 cm**. Fondo bajo mesa: **80 cm** ➲ Altura barra del self-service: **87 cm** ➲ Altura bajo mesa: **80 cm.** ➲ Altura de la comida, platos, cubiertos: **95 cm-1,52 m**.
Escalera	Cueva	Sin itinerario alternativo accesible	➲ Tipo de escalera: **interior** ➲ Suelo de textura y color distinto en inicio y final: **No** ➲ Altura de los escalones: **18 cm.** Fondo de huella: **55-62 cm**. ➲ Con tabica: **Sí**. Con bocel: **No** ➲ Borde de escalones con franja de señalización: **No** ➲ Zócalo de protección lateral: **no hay** ➲ Pasamanos en: **un lado** ➲ Altura de Pasamanos: **97 cm**
Señalización	Todo el edificio		➲ Rótulos de mismo formato: **Sí** ➲ Altura media: **1,46-1,90 m.** ➲ Tamaño de letra: **5 cm** ➲ Textos e iconos de color contrastado: **Sí** ➲ Textos e iconos en braille y altorrelieve: **No** ➲ Iconos homologados: **Sí**

Cantabria

Reserva Natural de la Marisma del Joyel
Ecoparque de Trasmiera - "Molino de Santa Olaja"

39195 Arnuero (Cantabria)
Teléfono: 676 486 111 / 942 63 79 15
Email: molino@ecoparque.info
Web: www.ecoparque.info

Información General

Enclavado en la costa oriental de Cantabria, el Ecoparque de Trasmiera, en Arnuero, aglutina todo lo que la naturaleza ofrece al viajero: la Reserva Natural de la Marisma de Joyel, rías y ensenadas, rutas de senderismo, encinares, centros de interpretación, una tierra de mareas en la que observar un paisaje en transformación constante.
El Molino está en el pleno corazón de la marisma y es el Centro de Interpretación referente de la historia social de la costa oriental de Cantabria y de parte del patrimonio marítimo. El visitante del Molino de mareas retrocede a épocas de moliendas a través de una escenografía muy cuidada, logrando llegar a ejercer de molinero y descubriendo viejas historias de molinos y molineros.

Atención al público

- Ninguna persona de atención al cliente conoce la Lengua de Signos Española (**LSE**).

Otra información de interés

- Se organizan visitas guiadas de personas con o sin discapacidad, solicitándolas previamente.
- Este centro es especial, porque el horario depende de la marea, por lo que es necesario concertar la visita con antelación.
- Se permite el acceso de perros guía y de asistencia.

Accesibilidad Física

Sendero hasta el Molino de Santa Olaja

- El itinerario desde el aparcamiento hasta el inicio del sendero es practicable, porque el pavimento de la zona de aparcamiento es de grava suelta.
- El sendero tiene una longitud aproximada de **700 m** y discurre por caminos de tierra y grava y por pasarelas de madera que pasan por encima del humedal.

Cantabria

- Al comienzo del sendero el pavimento es de tierra con pequeñas piedras sueltas.
- En algunos tramos la inclinación del camino varía entre el **3,5%** y el **14%**. El ancho libre de paso varía entre los **70 cm** y **1,30 m.**
- El resto del itinerario es también por pasarelas de madera cuyo pavimento es homogéneo, sin resaltes, ni rehundidos y con buen mantenimiento.
- Las pasarelas de madera tienen un ancho que varía entre **98 cm** y **1,90 m** y los cruces y cambios de dirección tienen un espacio libre de giro de más de **1,50 m** de diámetro.
- En general el itinerario es bastante llano, pero existen unas rocas a mitad de camino que suponen un obstáculo para la deambulación de una persona en silla de ruedas y prácticamente al final del itinerario hay dos escalones de piedra de **20 cm** de altura.

Seguridad

- Algunos tramos de la pasarela de madera tienen un bordillo lateral de entre **3** y **6 cm** de altura y otros no disponen de pasamanos, sólo tienen una cuerda.
- Los pasamanos en las pasarelas de madera están situados a ambos lados a una altura de **1 m**.
- La senda, en el tramo de tierra, no tiene ningún sistema de drenaje que evite los encharcamientos. Está delimitada por troncos de madera unidos por una cuerda.

Mobiliario y zonas de descanso

- Dispone de varias zonas de descanso accesibles para usuarios de silla de ruedas o personas de movilidad reducida.
- Están equipadas con bancos de madera, situados de forma que no invaden el espacio de circulación de la senda.
- El asiento de los bancos está a una altura de **42,5 cm**, son con respaldo y sin reposabrazos.
- Las papeleras disponen de señalización en braille.

Molino de Santa Olaja

- Para acceder al Molino, el itinerario es practicable, siguiendo el itinerario anteriormente descrito y cruzando un dique cuyo pavimento es empedrado e irregular. No tiene pasamanos y el ancho libre de paso varía entre **87 cm** y **1,93 m**.
- Otro itinerario alternativo es por la parte de atrás del molino, desde donde se evita realizar todo el sendero, pero el dique que hay que cruzar tiene las mismas características.
- La puerta de entrada tiene un ancho libre de paso de **97 cm** y un escalón rebajado con una pendiente del **6,9%**.
- La sala de exposición tiene una tarima de madera con un escalón de **19 cm** de altura y el resto del pavimento es empedrado.

Aseo adaptado

- No se dispone de ningún aseo adaptado para usuarios de silla de ruedas.

Accesibilidad Visual

Sendero hasta el Molino de Santa Olaja

- El sendero tiene una longitud aproximada de **700 m** y discurre por caminos de tierra y grava y por pasarelas de madera que pasan por encima del humedal.
- Al comienzo del sendero el pavimento es de tierra con pequeñas piedras sueltas.
- En algunos tramos la inclinación del camino varía entre el **3,5%** y el **14%**.
- El resto del itinerario es también por pasarelas de madera cuyo pavimento es homogéneo, sin resaltes, ni rehundidos y con buen mantenimiento. Algunos tramos de las pasarelas carecen de un bordillo de protección lateral y otros tampoco tienen pasamanos. Hay que prestar atención al desnivel entre la pasarela y el humedal.

Cantabria

- En general el itinerario es bastante llano, pero existen unas rocas a mitad de camino que suponen un obstáculo para la deambulación de Personas de Movilidad Reducida (**PMR**) y prácticamente al final del itinerario hay dos escalones de piedra de **20 cm** de altura.
- Al inicio y a lo largo del recorrido existen paneles informativos y orientativos dispuestos a distintas alturas. El soporte del panel es mate, los textos e imágenes son de color contrastado respecto al fondo, tienen letra con una fuente de fácil lectura.
- Los paneles no disponen de referencias táctiles o sonoras para personas con discapacidad visual.

Accesibilidad Auditiva

Información y orientación

- Tienen a disposición del público un folleto informativo sobre el Ecoparque de Trasmiera y sus diferentes puntos de interés, con un mapa orientativo de la comarca.
- La senda dispone de rótulos que señalan el recorrido y otra información de interés.

Otras estancias y servicios	Ubicación	Tipo de itinerario	Características destacables
Aparcamiento	Junto a la carretera y al inicio de la senda.	Practicable	➲ Tipo de pavimento: **grava** ➲ Número de plazas de estacionamiento reservadas para PMR: **no hay**
Sala de Audiovisuales	Molino	Practicable	➲ El pavimento es de madera y homogéneo. ➲ El video no tiene la opción de subtitulado ni de audiodescripción. ➲ No hay ningún espacio reservado ni señalizado para personas usuarias de silla de ruedas. ➲ No tiene sillas ni bancos
Señalización	Toda la senda		➲ Rótulos de mismo formato: **Sí** ➲ Altura del rótulo: **80 cm – 1,80 m.** ➲ Tamaño de letra: **1-2 cm** ➲ Textos e iconos de color contrastado: **Sí** ➲ Textos e iconos en braille y altorrelieve: **No** ➲ Iconos homologados: **No**

Cantabria

Ecoparque de Trasmiera
Observatorio del Arte

39195 Arnuero (Cantabria)
Teléfono: 942 677 096
Email: arte@ecoparque.info
Web: www.ecoparque.info

Información General

El centro se encuentra en el pueblo de Arnuero al lado de la iglesia de Nuestra Señora de la Asunción que también se visita. Este nuevo centro de arte nos habla de uno de los rasgos más propios de la comarca de Trasmiera: los artífices trasmeranos. Un grupo social que se convirtió en uno de los fenómenos más notables de la arquitectura española de la Edad Moderna, porque llegaron a existir poblaciones enteras de esta histórica comarca dedicadas a los oficios de arquitectura, cantería, escultura, campanería, etc...
Mediante una exposición didáctica y atractiva conocerás algunas de las más importantes obras que estos artífices nos dejaron en Arnuero y otros lugares de Trasmiera y España.

Atención al público

- Ninguna persona de atención al cliente conoce la Lengua de Signos Española (**LSE**).

Otra información de interés

- Se organizan visitas guiadas para grupos de personas con o sin discapacidad, solicitándolas previamente.
- Se permite el acceso de perros guía y de asistencia.

Accesibilidad Física

Acceso

- La entrada principal al centro es accesible, sin desniveles.
- La puerta es de madera, abre hacia dentro y tiene un ancho libre de paso de **87 cm**. La manilla está a una altura de **1 m.**
- Detrás existe un felpudo anclado correctamente al suelo.

Cantabria

Recepción

- El itinerario desde la puerta de acceso hasta el mostrador de recepción es sin desniveles, tiene un ancho de paso superior a **1,20 m**, el pavimento es homogéneo y antideslizante.
- En recepción existe un espacio libre de giro de más de **1,50 m** de diámetro.
- El mostrador de recepción tiene dos alturas, la parte baja mide **85 cm** y permite la aproximación lateral de usuarios de silla de ruedas. La parte alta mide **1,01 m** de altura.
- Hay estantes con libros, folletos y otra documentación a una altura de entre **12 cm** y **1,85 m**.

Sala de exposición

- La sala de exposición está situada en la **1ª** planta y el itinerario es accesible utilizando el elevador.
- En la sala existe un espacio adecuado para la circulación y maniobra de usuarios de silla de ruedas. El pavimento es homogéneo y antideslizante.
- No se dispone de bancos o apoyos isquiáticos.
- Los expositores horizontales están a una altura de **78,5 cm**. Debajo existe un espacio libre de aproximación frontal con la silla de ruedas de **66 cm** de alto y **76 cm** de fondo.

Audiovisual

- Se accede directamente desde la recepción sin desniveles.
- Toda la sala es diáfana, tiene sillas móviles frente a la pantalla.
- El suelo es horizontal, con un pavimento homogéneo y antideslizante.
- No hay plazas reservadas ni señalizadas para usuarios de silla de ruedas.

Sala "Taller de los Solorzano"

- Está situada en la **1ª** planta y el itinerario es accesible utilizando el elevador.
- Se accede por un hueco de paso de **1,19 m** de ancho.
- El suelo es horizontal, con un pavimento homogéneo y antideslizante.
- Dispone de bancos fijos ubicados a distintos niveles a los que se accede por escalones de **15 cm** de altura.
- No hay plazas reservadas para usuarios de silla de ruedas, pero hay un espacio suficientemente amplio para que se ubiquen delante del primer banco.

Aseo adaptado

- Hay una cabina de aseo adaptada independiente y común para ambos sexos. Está situada en la planta baja junto a la recepción y tiene un itinerario accesible.
- La puerta de la cabina se abre hacia fuera y tiene un ancho de paso de **76 cm**. Está señalizada con un Símbolo Internacionalidad de Accesibilidad (**SIA**).
- En el interior existe un espacio libre de giro de **1,50 m** de diámetro.
- La puerta se abre con una manilla, en el interior el cerrojo requiere el giro de la muñeca y no puede abrirse desde el exterior en caso de emergencia.

Inodoro

- El inodoro tiene un espacio libre de acercamiento por el lado izquierdo de **1 m** de ancho. El asiento está a una altura de **49 cm** y el mecanismo de descarga a **88 cm**.
- No tiene barras de apoyo.

Cantabria

Lavabo y accesorios del aseo

- La encimera del lavabo tiene un faldón, pero éste permite la aproximación frontal a usuarios de silla de ruedas. Debajo del lavabo hay un espacio libre de **69,5 cm** de alto y **57,5 cm** de fondo. El grifo es monomando y extraíble.
- La altura del borde inferior del espejo y el resto de los accesorios del aseo están a **1 m** de altura.

Accesibilidad Visual

Acceso

- La entrada principal del centro es accesible, sin desniveles.
- La puerta es de madera y abre hacia dentro. La manilla está a una altura de **1 m**.
- Detrás existe un felpudo anclado correctamente al suelo.

Sala de exposición

- Está situada en la **1ª** planta, se accede después de cruzar la recepción por un hueco de paso de **1,27 m** de ancho que conduce a las escaleras de acceso. También se puede subir utilizando el elevador.
- El pavimento de la sala es homogéneo, sin huecos ni resaltes.
- El mobiliario está distribuido de forma que no obstaculiza la circulación de personas con discapacidad visual y es fácilmente detectable con el bastón guía. No existen elementos voladizos que impliquen riesgo.
- Los paneles y rótulos descriptivos de las exposiciones no tienen un soporte mate. Los textos tienen una fuente de fácil lectura y pero la letra es pequeña. Hay contraste cromático entre los textos y el fondo.

Audiovisual

- Se accede directamente desde la recepción sin desniveles.
- Toda la sala es diáfana con sillas móviles, no hay elementos voladizos que impliquen riesgo.
- El suelo es horizontal, con un pavimento homogéneo y antideslizante.
- El video dispone de audiodescripción.

Sala "Taller de los Solorzano"

- Está situada en la **1ª** planta y el itinerario es por las escaleras o utilizando el elevador.
- Se accede a la sala por un hueco de paso de **1,19 m** de ancho.
- El suelo es horizontal, con un pavimento homogéneo y antideslizante.
- Dispone de bancos fijos ubicados a distintos niveles a los que se accede por escalones de **15 cm** de altura, cuya tabica está señalizada con luces.
- El video dispone de audiodescripción.

Aseos

- Los aseos de señoras y caballeros están señalizados con pictogramas homologados de **16 x 16 cm**. Están ubicados a una altura de **1,64-1,81 m** y la figura es de color contrastado respecto al fondo.

Accesibilidad Auditiva

Información y orientación

- En el interior del edificio existen rótulos que señalan la ubicación de las distintas estancias.
- Existe un folleto con información general del centro y del resto de puntos de interés del Ecoparque.

Cantabria

Audiovisual

- El video no tiene la opción de subtitulado.
- La sala no dispone de un bucle de inducción magnética que facilite la audición a personas con prótesis auditiva.

Aseos

- Las puertas de los aseos de señoras y caballeros no tienen un sistema de cierre con una señal visual de “ocupado o libre” ni cuentan con una banda libre inferior que permita ver si hay alguien en su interior.

Otras estancias y servicios	Ubicación	Tipo de itinerario	Características destacables
Elevador	Comunica la planta baja y la primera	Accesible	➲ Altura de los botones exteriores: **98 cm** ➲ Cabina enrasada con rellano: **Sí** ➲ Ancho de la puerta: **89 cm, es de vidrio.** ➲ Ancho y fondo de cabina: **1 m x 1,47 m** ➲ Altura de la botonera interior: **86 cm** ➲ Altura del pasamanos: **84 cm** ➲ Espejo frente a la puerta: **No**. ➲ Suelo de textura y color distinto frente a puerta: **No** ➲ Cabina con señales sonoras: **No** ➲ Botones con números en altorrelieve y braille: **No** ➲ Botones de color contrastado: **Sí** ➲ Cabina con señales visuales: **No** ➲ Botón de emergencia con testigo luminoso que confirme el registro de la llamada: **No**
Escalera del edificio	Planta baja y primera	Con un elevador como itinerario alternativo accesible	➲ Tipo de escalera: **interior** ➲ Suelo de textura y color distinto en inicio y final: **No** ➲ Altura de los escalones: **18,5 m**. Fondo de huella: **30 cm** ➲ Con tabica: **Sí** Con bocel: **Sí** ➲ Borde de escalones con franja de señalización: **No** ➲ Zócalo de protección lateral: **no hay** ➲ Pasamanos en: **un lado** ➲ Altura de Pasamanos : **87 cm**

Cantabria

Otras estancias y servicios	Ubicación	Tipo de itinerario	Características destacables
Iglesia	Junto al Observatorio del Arte	Accesible con rampa de **2,48 m** de longitud, **1,28 m** de ancho y una inclinación del **6,9%.**	➲ Se accede por una primera puerta de forja con un ancho libre de paso de más de **1,20 m** y a continuación dos puertas de **96 y 94 cm** de ancho respectivamente.
Señalización	Observatorio del arte		➲ Rótulos de mismo formato: **Sí** ➲ Altura media: **2,5 m – 3 m** ➲ Tamaño de letra: **7 cm** ➲ Textos e iconos de color contrastado: **Sí** ➲ Textos e iconos: **Sin braille, sin altorrelieve** ➲ Iconos homologados: **Sí**

Cantabria

Parque de la Naturaleza de Cabárceno

39693 Obregón (Cantabria)
Teléfono: 902 210 112
Email: info@cantur.com
Web: www.parquedecabarceno.com

Información General

En el valle del Pisueña se encuentran las singulares formaciones kársticas que caracterizan un paisaje de ensueño: el Parque de la Naturaleza de Cabárceno, enclavado en una antigua mina de extracción de hierro.
Los más de 20 Km. de carreteras que surcan el parque nos conducirán a los diferentes recintos a través de maravillosos desfiladeros, apacibles lagos y sugerentes figuras rocosas. Además por todo el parque existen numerosas zonas de aparcamiento y sendas que nos permiten descubrir rincones de gran belleza.
El Parque de la Naturaleza de Cabárceno es un lugar ideal para pasar el día en familia ya que dispone de numerosas zonas de recreo, merenderos, miradores, rutas botánicas, cafeterías, restaurantes, parque infantil...

Atención al público

- Ninguna persona de atención al cliente conoce la Lengua de Signos Española (**LSE**).

Otra información de interés

- Se organizan visitas guiadas para grupos, previa reserva telefónica o por email. Más información en: Tel. 942 563 736, promocionm@cantur.com y promocionc@cantur.com
- Disponen de una guía del Parque en braille.
- Se permite el acceso de perros guía y de asistencia.

Accesibilidad Física

Acceso y venta de entradas

- El acceso al Parque es en vehículo particular, desde donde se saca el ticket en los puestos de control de cualquiera de las dos entradas: Oeste (por Obregón) o Este (por Cabárceno).

Recorrido por el Parque

- En general, todo el recorrido por el parque es por carreteras y caminos asfaltados, y lo aconsejable es realizarlo en vehículo, haciendo las pertinentes paradas para visitar los distintos recintos de animales y puntos de interés.

Cantabria

- Hay zonas de descanso con bancos y mesas para hacer picnic que no invaden el espacio de circulación.
- Es conveniente que las personas usuarias de silla de ruedas vayan acompañados, porque algunos trayectos tienen una inclinación pronunciada de más del **12 %** y hay algunos recintos que para aproximarse hay que subir un bordillo de **10 cm** de altura.
- El ancho libre de paso de los itinerarios es de entre **90 cm** y **3 m** de ancho.

Aseo adaptado

- En todo el parque hay dos puntos de aseos con cabinas adaptadas: uno situado en el "Área de Gorilas" y otro en la zona de self service "La Cabaña", que es el que a continuación se describe.
- Hay una cabina de aseo adaptada integrada en el aseo de señoras y otra en el de caballeros y el itinerario es accesible.
- La puerta general de los aseos se abre hacia dentro y tiene un ancho de paso de **73 cm.**
- La puerta de la cabina se abre hacia fuera y tiene un ancho de paso de **80 cm**. No está señalizada con el Símbolo Internacional de Accesibilidad (**SIA**).
- En el interior existe un espacio libre de giro de **1,50 m** de diámetro.
- La puerta tiene una manilla fácil de manipular y un pestillo de difícil manipulación a una altura de **1,35 m**.

Inodoro

- El inodoro tiene un espacio libre de acercamiento por el lado derecho de **1,27 m** de ancho. El asiento está a una altura de **42 cm** y el mecanismo de descarga es de presión y está a **72 cm**.
- Tiene una barra de apoyo abatible a cada lado a una altura de **55 y 75 cm** y con una separación entre ambas de **67 cm.**

Lavabo y accesorios del aseo

- El lavabo permite la aproximación frontal de usuarios de silla de ruedas. Debajo del lavabo hay un espacio libre de **68 cm** de alto y **42 cm** de fondo. El grifo es de presión.
- La altura del borde inferior del espejo es de **1,10 m** y el resto de los accesorios del aseo están situados entre **78 cm y 1,40 m**.

Accesibilidad Visual

Acceso y venta de entradas

- El acceso al Parque es en vehículo particular, desde donde se saca el ticket en los puestos de control de cualquiera de las dos entradas: Oeste (por Obregón) o Este (por Cabárceno).

Recorrido por el Parque

- En general, todo el recorrido por el parque es por carreteras y caminos asfaltados, y lo aconsejable es realizarlo en vehículo, haciendo las pertinentes paradas para visitar los distintos recintos de animales.
- Las sendas o itinerarios no tienen bordillos laterales que sirvan de referencia a las personas que se desplazan con bastón guía.

Cantabria

- Existen paneles informativos dispuestos a distintas alturas en todos los cruces y cambios de dirección, son fácilmente identificables. El soporte del panel es mate, los textos e imágenes son de color contrastado respecto al fondo, tienen letra grande y una fuente de fácil lectura.
- Existe una guía en braille que facilita a las personas con discapacidad visual la orientación por el parque.

Aseos

- La altura de los pictogramas homologados de los aseos de señoras y caballeros es de **1,73-1,80 m** y disponen de contraste cromático entre la figura y el fondo.

Accesibilidad Auditiva

Información y orientación

- En los puestos de control de acceso disponen de un folleto informativo y un plano general del parque.
- El parque dispone de rótulos que señalan las diferentes rutas y la ubicación del conjunto de instalaciones y servicios.

Aseos

- Las puertas de los aseos de señoras y caballeros no tienen un sistema de cierre con una señal visual de “ocupado o libre”, ni una banda libre inferior que permita ver si hay alguien en su interior. Los aseos de la zona de “Gorilas” si disponen de todo lo mencionado anteriormente.

Otras estancias y servicios	Ubicación	Tipo de itinerario	Características destacables
Aparcamiento	En los diferentes recintos del parque	Accesible	➲ Tipo de pavimento: **asfalto y homogéneo** ➲ Número de plazas de estacionamiento reservadas para PMR: **14** ➲ Señalizada con el SIA: **en el pavimento y en vertical** ➲ Ancho y fondo de la plaza: **3,04 m x 3,80 m** ➲ Área de acercamiento lateral de **1,20 m** de ancho: **Sí** ➲ Área de acercamiento señalizada en el pavimento: **No**
Restauración		Accesible	➲ Hay 2 cafeterías accesibles pero sin aseo adaptado: “La Mina” y “Gorilas”. ➲ El self service “La Cabaña” es accesible y dispone de aseo adaptado. La botonera de las máquinas está a una altura de **70 cm y 1,04 m**. La ranura

Cantabria

Otras estancias y servicios	Ubicación	Tipo de itinerario	Características destacables
			donde insertar las monedas está **1,30 m** de altura. ➲ El restaurante "Los Osos" es accesible por una rampa con una inclinación del **6,9%**. Carece de aseos adaptados.
Tiendas		Accesible	➲ Hay **4** tiendas de regalos, se accede a todas sin desniveles.
Reptilario		Accesible	➲ Se accede por una pequeña rampa de **1,02 m** de longitud y una inclinación del **10,5%**. ➲ La puerta tiene un ancho libre de paso de **1 m**. ➲ Los pasillos tienen un ancho de paso de **1,03 m** y existe un pasamanos a ambos lados en todo el perímetro de la exposición a una altura de **80 cm**. ➲ Los paneles están una altura de **74,5 cm**, la letra es pequeña.
Leones Marinos		Practicable por un pequeño escalón de **4 cm** de altura y un tramo asfaltado con una inclinación del **14,5%.**	➲ Para disfrutar de la demostración, no existen plazas reservadas ni señalizadas para **PMR**, pero si hay un espacio horizontal y homogéneo donde pueden situarse.
Tigres		Accesible	➲ Se accede por un escalón rebajado con una inclinación del **6,9%.** ➲ La barandilla que bordea todo el recinto está a una altura de **1,05 m.** ➲ El pavimento es de lajas de piedra homogéneas.

Cantabria

Otras estancias y servicios	Ubicación	Tipo de itinerario	Características destacables
Área de Gorilas		Practicable por una rampa de **15,80 m** de longitud, una pendiente longitudinal de entre el **7-10,5%** y transversal del **2,5%.**	➲ La puerta es de vidrio, de doble hoja y tiene un ancho libre de paso de **84 cm** cada una. Está señalizada con el logotipo del parque que no dispone de suficiente contraste de color. ➲ La sala dispone de un banco con respaldo a una altura de **46 cm.** ➲ Las vitrinas están situadas a **81 cm** de altura y hay pantallas interactivas que permiten la aproximación frontal de una persona en silla de ruedas. ➲ La planta inferior es practicable a través de una rampa alternativa a **6** escalones de **16 cm** de altura. La rampa es circular, tiene un ancho de **1,80 m**, una longitud de **8 m** y una inclinación entre el **6,9% y 17,6%**.
Granja y área de educación ambiental		Accesible	➲ Todos los itinerarios son homogéneos y están asfaltados. ➲ La barandilla que bordea cada establo está a una altura de entre **50 cm y 1,08 m**.
Aves Rapaces		Practicable por un camino de asfalto de **4 m** de ancho, **10 m** de longitud y una inclinación del **10,5%.**	➲ Para disfrutar de la demostración no existen plazas reservadas ni señalizadas para **PMR**, pero si existe un espacio horizontal y homogéneo en el que pueden situarse.
Señalización		Todo el parque	➲ Rótulos de mismo formato: **No** ➲ Altura del rótulo: **80 cm – 1,80 m** ➲ Tamaño de letra: **10 cm** ➲ Textos e iconos de color contrastado: **Sí** ➲ Textos e iconos sin braille ni altorrelieve ➲ Iconos homologados: **Sí**

Cantabria

Castilla - La Mancha

ALBACETE

- Camino Natural del Canal de Mª Cristina
- Parque Natural de los Calares del Río Mundo y de la Sima. Sendero del Río Mundo Calderetas
- Via Verde Sierra de Alcaraz

CIUDAD REAL

- Parque Nacional de Cabañeros Camino del Área Recreativa de la Tabla del Acebo
- Parque Nacional de Cabañeros Centro de Visitantes Casa Palillos
- Parque Nacional de Cabañeros. Senda Botánico Fluvial y Área Recreativa de los alrededores del Centro de Visitantes Torre de Abraham
- Parque Nacional de las Tablas de Daimiel. Itinerario de la Isla del Pan

CUENCA

- Nacimiento del Río Cuervo
- Parque Cinegético Experimental El Hosquillo. Centro de Interpretación de la Naturaleza

GUADALAJARA

- Parque Natural Alto Tajo.
- Parque Natural Barranco del Río Dulce. Centro de Interpretación del Parque Natural Barranco del Río Dulce
- Parque Natural Barranco del Río Dulce. Sendero adaptado para Invidentes

TOLEDO

- Centro de Aviación Deportiva SENASA
- Reserva Natural Complejo Lagunar de Villafranca de los Caballeros. Senda y Aula de Naturaleza Las Lagunas de Villafranca
- Vía Verde de la Jara

Camino Natural del Canal de Mª Cristina

Ayuntamiento de Albacete
Plaza de la Catedral, s/n
02001 Albacete

Teléfono: 967 596 100 **Fax:** 967 210 142

Email: promocion@ayto-albacete.es
Web: www.albacete.es

Información General

El trazado del Canal de María Cristina y sus ramales, discurre de suroeste a noreste. Atravesando la ciudad de Albacete. Este recorrido periurbano aprovecha las franjas libres a ambos márgenes del Canal como recorridos de deporte y ocio. Con una anchura de 4 m y un perfil prácticamente llano, nos facilita el paseo y acercamiento al medio desde el propio casco urbano. Cuenta con una accesibilidad idónea, tanto cicloturista como al ciudadano en general. Partiendo junto al Parque de la Fiesta del Árbol y recorriendo el camino en sentido contrario al fluir del agua, encontraremos a 3,5 km el Paraje de El Palo, lugar antaño de recreo y baño.
El recorrido de estos Caminos Naturales conecta con la Ruta de Don Quijote, convertido ya en Vía Verde, con similares características a las del Camino Natural.

Atención al público

- Antes de iniciar su visita al Parque es aconsejable acercarse a la Oficina de Turismo o pedir información en el teléfono: 967 580 522.

Otra información de interés

- Se permite el acceso de perros guía y de asistencia.

Accesibilidad Física

Acceso y taquillas de venta de entradas

- El Canal de María Cristina comienza en la periferia de Albacete, junto al Parque de la Fiesta del Árbol.
- El itinerario recomendado para las personas con movilidad reducida (**PMR**), tiene **5 Km** de longitud y un ancho libre de paso de entre **1,68 y 4 m.**
- El Camino tiene un pavimento de tierra compacta, regular y con buen mantenimiento.
- En general el itinerario es bastante llano, sólo existen algunos tramos con una inclinación del **3,5%.**

Seguridad

- La senda no está delimitada por bordillos laterales.
- Dispone de barandillas de protección de madera y piedra en las zonas elevadas y a un lado del recorrido. La altura de las barandillas es de **90 cm -1,10 m**.

Aseo adaptado

- No existen cabinas de aseos.

Accesibilidad Visual

Recorrido de la senda

- El Camino es un itinerario de tierra compacta en casi todo su recorrido. No está delimitada por bordillos laterales, aunque existen barandillas de protección en las zonas elevadas y durante el recorrido.
- El suelo es homogéneo sin huecos y sin resaltes.
- Al inicio y a lo largo del recorrido existen paneles informativos y orientativos dispuestos a distintas alturas. El soporte del panel es mate, los textos e imágenes son de color contrastado respecto al fondo, tienen letra grande y una fuente de fácil lectura.
- Los paneles no disponen de referencias táctiles o sonoras para personas con discapacidad visual.

Accesibilidad Auditiva

Información y orientación

- El Camino dispone de rótulos que señalan el recorrido y otra información de interés.

Otras estancias y servicios	Ubicación	Tipo de itinerario	Características destacables
Señalización		Todo el recorrido	➲ Rótulos de mismo formato: **Sí** ➲ Altura media: **1,20 – 2,40 m** ➲ Tamaño de letra: **2 cm** ➲ Textos e iconos de color contrastado: **Sí** ➲ Textos e iconos en braille y altorrelieve: **No** ➲ Iconos homologados: **Sí**

Parque Natural Los Calares del Río Mundo y de la Sima
Sendero del Río Mundo "Calderetas"

Oficina de Turismo de Riopar
C/ San Vicente, 2
02450 Riopar (Albacete)

Teléfono: 967 435 230

Email: turismoriopar@sierradelsegura.com
Web: www.turismocastillalamancha.com/naturaleza

Información General

El Parque Natural Los Calares del Río Mundo y de la Sima se encuentra situado entre varios términos municipales de la Sierra de Alcaraz: Cotillas, Molinicos, Riópar, Vianos, Villaverde de Guadalimar y Yeste. Este espacio contiene un karst de extraordinario desarrollo y riqueza en formas, así como una gran diversidad botánica y paisajística y un excelente grado de conservación de sus ecosistemas, lo que le otorga una excepcional importancia desde el punto de vista de la conservación del patrimonio geológico, la biodiversidad y el paisaje de Castilla-La Mancha.
En este precioso pueblo serrano de Riópar, es donde tuvo a bien nacer el río Mundo, dando lugar a una espectacular cascada de 300 m conocida como la Cueva de los Chorros.

Atención al público

- Antes de iniciar su visita al Parque es aconsejable acercarse por la Oficina de Turismo de Riópar, donde podrá obtener una amplia información sobre el espacio natural y su entorno. Más información en el teléfono 967 435 291.

Otra información de interés

- Existe aforo limitado de visitantes.
- No está permitido hacer picnic.
- Para llegar al inicio de la cascada existe un aparcamiento a mitad del recorrido exclusivo para Personas con Movilidad Reducida (PMR).
- Se permite el acceso de perros guía y de asistencia.

Accesibilidad Física

Itinerario

- El itinerario empieza desde el mismo aparcamiento, es un camino de tierra irregular, no tiene ningún tratamiento especial aunque es bastante homogéneo.
- El sendero "Calderetas", tiene una longitud de **700 m** y discurre por un camino de tierra hasta los pies de la cascada del nacimiento del "Río mundo".
- En general el itinerario es bastante llano, sólo existe al final del sendero una inclinación del **14%**.
- El sendero tiene un ancho que varía entre **1,40 - 2 m**, aunque al final del recorrido hay un tramo con un ancho de entre **70 cm y 1 m.**

Seguridad

- La senda no está delimitada por bordillos laterales, el pavimento es de tierra compacta en buen estado de conservación, no dispone de ningún sistema de drenaje que evite los encharcamientos.
- Los últimos **15 m** del final del recorrido, disponen de una barandilla de protección delante de la cascada a modo de mirador, situada a **1 m** de altura.

Aseo adaptado

- Los aseos adaptados están ubicados en el Parking situado, a **1 Km** de distancia del sendero "Río Mundo".
- El itinerario es accesible a través de una rampa de **3,30 m** de largo, **1,40 m** de ancho y una inclinación del **10,5%**. Tiene un pasamanos doble a ambos lados a **80 y 97 cm** de altura.
- Hay una cabina de aseo adaptada y común para ambos sexos.
- La puerta de la cabina abre hacia dentro y tiene un ancho libre de paso de **80 cm**. No está señalizada con el Símbolo Internacional de Accesibilidad (**SIA**).
- En el interior existe un espacio libre de giro de **1,50 m** de diámetro.
- La puerta tiene una manilla fácil de manipular y una cerradura con llave.

Inodoro

- El inodoro tiene un espacio libre de acercamiento por el lado derecho mayor de **1 m** de ancho y por el frente de **90 cm**. El asiento está a una altura de **51 cm** y el mecanismo de descarga a **87 cm**.
- Tiene una barra de apoyo abatible en el lado derecho a **67 y 84 cm** de altura y una fija en el lado izquierdo a **73 y 97 cm** de altura, con una separación entre ambas de **73 cm**.

Lavabo y accesorios del aseo

- El lavabo es regulable en altura y permite la aproximación frontal de una persona en silla de ruedas. El fondo del lavabo es de **54 cm** y el grifo es monomando.
- La altura del borde inferior del espejo es de **1,20 m**.

Accesibilidad Visual

Recorrido de la senda

- El itinerario empieza desde el mismo aparcamiento, es un camino de tierra irregular, no tiene ningún tratamiento especial aunque es bastante homogéneo.
- El itinerario del sendero "Calderetas", tiene una longitud de **700 m y** discurre por un camino llano de tierra hasta los pies de la cascada del nacimiento del río mundo, el último tramo tiene una inclinación pronunciada.
- Los últimos **15 m** del final del recorrido, disponen de una barandilla de protección delante de la cascada a modo de mirador, situada a **1 m** de altura.

- El suelo no es homogéneo, tiene huecos y no está delimitado por bordillos laterales.
- Al inicio y a lo largo del recorrido existen paneles informativos y orientativos dispuestos a distintas alturas. El soporte del panel es mate, los textos e imágenes son de color contrastado respecto al fondo, tienen letra grande y una fuente de fácil lectura.
- Los paneles no disponen de referencias táctiles o sonoras para personas con discapacidad visual.

Accesibilidad Auditiva

Información y orientación

- En la Oficina de Turismo tienen a disposición del público un folleto informativo sobre “El Parque Natural Calares del Río Mundo” y sus diferentes itinerarios peatonales.
- La senda dispone de rótulos que señalan el recorrido y otra información de interés.

Aseos

- Las puertas de los aseos de señoras y caballeros no tienen un sistema de cierre con una señal visual de “ocupado o libre”, ni una banda libre inferior que permita ver si hay alguien en su interior.

Otras estancias y servicios	Ubicación	Tipo de itinerario	Características destacables
Aparcamiento 1, exclusivo para Personas con Movilidad Reducida (PMR)	Junto al sendero	Accesible	➲ Tipo de pavimento: **tierra** ➲ Número de plazas de estacionamiento reservadas para PMR: **7** ➲ Señalizada con el SIA: **en vertical** ➲ Ancho y fondo de la plaza: **no está delimitada en el pavimento**
Aparcamiento 2	Al final de la carretera y junto a los baños	Accesible	➲ Tipo de pavimento: **tierra** ➲ Número de plazas de estacionamiento reservadas para PMR: **no hay**.
Aula de la Naturaleza	Al inicio del parque	Accesible	➲ Esta edificación está terminada pero falta equiparse. Dispone de baños, área de talleres y exposición. En breve se abrirá.
Señalización	Durante el recorrido		➲ Rótulos de mismo formato: **Sí** ➲ Altura del rótulo: **80 cm – 1 m**. ➲ Tamaño de letra: **> 2 cm** ➲ Textos e iconos de color contrastado: **No** ➲ Textos e iconos en braille y altorrelieve: **No** ➲ Iconos homologados: **No**

Vía Verde Sierra de Alcaraz

Albacete - Santuario de Cortes
Alcaraz (Albacete)

Teléfono: 967 595 300

Email: viaverde@dipualba.es
Web: www.viaverdeab.es
www.viasverdes.com

Información General

Desde la ciudad de Albacete la Vía Verde Sierra de Alcaraz (74 km) recorre la llanura albaceteña, se sumerge en las vegas de los ríos Jardín y Cubillo donde finalmente llega a la ciudad de Alcaraz en las estribaciones de la Sierra de Alcaraz. Está previsto que se prolongue hasta el límite con la provincia de Jaén (106 km).

Atención al público

- Antes de iniciar su visita a la Vía Verde es aconsejable que consulte las páginas webs: www.viasverdes.com/ www.viaverdeab.es

Otra información de interés

- Se recomienda equipo autónomo de iluminación, por si las condiciones climatológicas no permiten la iluminación de los túneles.
- Se permite el acceso de perros guía y de asistencia.

Accesibilidad Física

Recorrido de la Vía Verde Sierra de Alcaraz

- La Vía Verde tiene una longitud total de **74,170 km** y está reconocida por la Fundación de Ferrocarriles Españoles (www.viasverdes.com) como “Vía Verde Acondicionada”. Este informe sólo refleja las características de los últimos 5 km ubicados en el municipio de Alcaraz.
- El itinerario desde los aparcamientos hasta el inicio de la Vía Verde es por un pavimento de tierra y grava compacta que permite la circulación de una silla de ruedas.

- El pavimento de la vía es de tierra compacta, regular y con buen mantenimiento. Discurre por pasarelas de madera, viaductos y túneles a lo largo del recorrido.
- El **túnel (nº 22)** dispone de luz autónoma mediante placas solares. Tiene un ancho libre de paso de **4 m** y una longitud **285 m**, el suelo es compacto y a ambos lados existe una acequia de **42 cm** de ancho.
- En el **kilómetro 73,70** hay una pasarela sobre la **carretera nacional 322**, con estructura de hierro y suelo de madera. Tiene **50 m** de longitud y un ancho libre de paso de **2,40 m.**
- El **túnel nº 21** está en el **km 71,9**, es de **330 m** de longitud, está iluminado y junto a él hay un área de descanso. En el **km 71,5** se encuentra el **túnel nº 20**, mide **135 m** de longitud y no necesita ser iluminado. En el **km 70** encontramos el **túnel nº 19**, también con iluminación y de **440 m** de longitud, y en el **km 69,5** el **túnel nº 18** mide **770 m** de longitud, está iluminado y a su salida existe una nueva área de descanso.
- En general el itinerario de la Vía Verde es llano, sólo existe un tramo de acceso a una pasarela con una inclinación del **10,5%**, en un recorrido de **10 m**.

Seguridad

- Existen barandillas de protección en la pasarela de madera que sirve para cruzar la carretera nacional. Las barandillas están a ambos lados a una altura de **1,35 m** y existen bordillos laterales a **20 cm**.
- La senda, en el tramo de tierra, dispone de un sistema de drenaje y canaletas laterales que evita los encharcamientos.

Mobiliario y zonas de descanso

- Dispone de una zona de descanso al inicio del itinerario junto a los aparcamientos.
- Están equipadas con bancos de madera, situados de forma que no invaden el espacio de circulación.
- El asiento de los bancos está a una altura de **40 cm**, tienen respaldo y carecen de reposabrazos.
- Las papeleras están a una altura de **70 cm**.

Aseo adaptado

- No existen aseos en el itinerario.

Accesibilidad Visual

Recorrido de la Vía Verde Sierra de Alcaraz

- La Vía Verde Sierra de Alcaraz es un itinerario de tierra compacta en todo su trayecto a excepción de la pasarela de madera que transcurre sobre la carretera.
- El trazado por el túnel dispone a ambos lados de un canal de agua de **42 cm** de ancho que puede suponer un riesgo a una persona con discapacidad visual.
- En el resto del recorrido el suelo es homogéneo sin huecos y sin resaltes.
- Al inicio y a lo largo del recorrido existen paneles informativos y orientativos dispuestos a distintas alturas. El soporte del panel es mate, los textos e imágenes son de color contrastado respecto al fondo, tienen letra grande y una fuente de fácil lectura.
- Los paneles no disponen de referencias táctiles o sonoras para personas con discapacidad visual.
- La senda no está delimitada por bordillos que sirvan de referencia para las personas con discapacidad visual.

Accesibilidad Auditiva

Información y orientación

- Al inicio de la Vía Verde existen carteles informativos sobre el trazado de la vía, parajes y recomendaciones del recorrido.
- La senda dispone de rótulos que señalan el recorrido y otra información de interés.

Otras estancias y servicios	Ubicación	Tipo de itinerario	Características destacables
Aparcamiento	Al inicio de la Vía	Accesible	➲ Tipo de pavimento: **tierra con gravilla** ➲ Número de plazas de estacionamiento reservadas para **PMR**: **no hay**
Área de descanso	Al inicio del recorrido	Practicable	➲ Es un espacio junto al aparcamiento con un pavimento de hierba y tierra irregular, pero, compacto y duro. Dispone de **4** bancos con respaldo, el asiento está **40 cm** de alto y carece de reposabrazos. ➲ Las papeleras están a **70 cm**.
Señalización	Toda la senda		➲ Rótulos de mismo formato: **Sí** ➲ Altura del rótulo: **40 cm – 2,30 m.** ➲ Tamaño de letra: **2 cm** ➲ Textos e iconos de color contrastado: **Sí** ➲ Textos e iconos en braille y altorrelieve: **No** ➲ Iconos homologados: **Sí**

Parque Nacional de Cabañeros
Camino del Área Recreativa de la Tabla del Acebo

Alrededores del pueblo de Navas de Estena
(Ciudad Real)

Teléfono: 926 783 297 Fax: 926 783 484

Email: icabaneros@oapn.es
Web: http://reddeparquesnacionales.mma.es

Información General

El Área Recreativa de la Tabla del Acebo está situada en el límite del Parque Nacional de Cabañeros, en los alrededores del pueblo de Navas de Estena, al lado del río Estena. Cuenta con una pasarela de madera de 450 metros, aparcamiento y mesas para picnic. Se llega a ella desde la Avda. Montes de Toledo, carretera principal de Navas de Estena, cogiendo una desviación a 100 metros del punto de información. Permite disfrutar de un paisaje de un río muy bien conservado, con los árboles propios de las orillas de los ríos y los bosques mediterráneos de alrededor, así como de interesantes formaciones geológicas.

Atención al público

- Para más información puede acudir a la oficina de información turística situada en Navas de Estena o contactar con el centro administrativo del Parque Nacional de Cabañeros (926783297).

Otra información de interés

- Se permite el acceso de perros guía y de asistencia.
- En la página web del Parque Nacional de Cabañeros se puede obtener información sobre la ruta, sus valores naturales, la normativa y las recomendaciones para la visita.

Accesibilidad Física

Área Recreativa

- Hay una senda que recorre toda la zona del área recreativa y es una pasarela de madera de **450 m** de longitud, que transcurre al lado del río Estena.
- La pasarela de madera está bien integrada con el entorno, el suelo es homogéneo, sin resaltes, ni rehundidos y con buen mantenimiento.
- En general, es de trazado llano, aunque existen algunos tramos con una inclinación longitudinal del **3,5%** y transversal del **6,9 %**.
- La senda tiene un ancho de **1,40 m** y a pocos metros del inicio, en la zona donde el cauce hace una curva entre las rocas cuarcíticas de alrededor, existe un pequeño mirador delante del Boquerón del Estena, estrecho donde la sierra ha dejado paso a este río mediterráneo. En el mirador existe un espacio libre de giro de más de **1,50 m** de diámetro.
- Los paneles informativos están a una altura de entre **85 cm** y **2,5 m**, con una altura libre inferior de **85 cm** y un ancho libre de **1,2 m.**

Seguridad

- La senda dispone de bordillos laterales a ambos lados y durante todo el recorrido, tienen una altura de **10 cm.**

Mobiliario y zonas de descanso

- Dispone de zonas de descanso y picnic accesibles para usuarios de silla de ruedas o Personas con Movilidad Reducid (**PMR**).
- Las mesas son rectangulares, fijas, de **4** patas y con un espacio libre de aproximación de **52 cm** de altura y **80 cm** de fondo.

Accesibilidad Visual

Área Recreativa

- La senda que recorre la zona del área recreativa es una pasarela de madera de **450 m** de longitud, que transcurre al lado del río Estena.
- La pasarela de madera está bien integrada con el entorno, el suelo es homogéneo, sin resaltes, ni rehundidos y con buen mantenimiento.
- En general, es de trazado llano, aunque existen algunos tramos con una inclinación longitudinal del **3,5%** y transversal del **6,9 %.**
- Existen paneles informativos durante el recorrido. Tienen un soporte mate, los textos tienen una fuente de fácil lectura y con contraste cromático entre los textos y el fondo.

Accesibilidad Auditiva

Información y orientación

- En el Punto de Información de Navas de Estena tienen a disposición del visitante un folleto informativo del Parque de Cabañeros, con sus rutas, instalaciones y servicios.

Otras estancias y servicios	Ubicación	Tipo de itinerario	Características destacables
Aparcamiento	Junto al área recreativa	Practicable	➲ Tipo de pavimento: **de tierra y piedras, no homogéneo** ➲ Número de plazas de estacionamiento reservadas para PMR: **1** ➲ Señalizada con el **SIA**: **Sí** ➲ Ancho y fondo de la plaza: **5 m x 2,70 m.** ➲ Área de acercamiento lateral de **1,20 m** de ancho: **Sí** ➲ Área de acercamiento señalizada en el pavimento: **No**

Parque Nacional de Cabañeros
Centro de Visitantes Casa Palillos

Ctra. Pueblo Nuevo del Bullaque-Santa Quiteria
13116 Alcoba (Ciudad Real)

Teléfono: 926 783 297 **Fax:** 926 783 484

Email: icabaneros@oapn.es
Web: http://reddeparquesnacionales.mma.es

Información General

En la actualidad, es el Centro de Visitantes de mayor tamaño del Parque Nacional de Cabañeros, en el que, además de solicitar información relacionada con la visita, es posible disfrutar de una completa exposición sobre los valores naturales y culturales del Parque Nacional, que incluye paneles informativos ,varios vídeos sobre Cabañeros y una pantalla en la que se puede observar en directo, gracias a una webcam de alta resolución, un nido de águila imperial ibérica, especie en peligro de extinción. Cuenta con una senda botánica y otra etnográfica, accesibles para Personas con Movilidad Reducida (PMR), así como con servicios, aparcamientos, área de picnic y un observatorio con muy buenas vistas a la raña del Parque.

Atención al público

- Aunque todas las personas de atención al visitante del Parque han recibido formación sobre la comunicación con personas con algún tipo de discapacidad, ninguna de ellas domina la Lengua de Signos Española (**LSE**).

Otra información de interés

- Se organizan visitas guiadas para personas con o sin discapacidad (se recomienda solicitarlas previamente).
- Se permite el acceso de perros guía y de asistencia.
- En la página web del Parque Nacional de Cabañeros se puede obtener información sobre sus centros de visitantes, sus valores naturales, la normativa y las recomendaciones para la visita.

Accesibilidad Física

Acceso

- Desde el aparcamiento hasta el Centro de Visitantes, el itinerario es accesible y el pavimento al principio es de asfalto, gravilla y de tierra compacta y a continuación es una pasarela de madera que al inicio tiene una inclinación del **10,5%** y un ancho de **1,31 m**. Dispone de bordillos laterales a ambos lados a **10 cm** de altura.
- Desde el final de la pasarela hasta la rampa de acceso al centro, hay un tramo de unos **5 m** de longitud cuyo pavimento es empedrado pero homogéneo.
- La entrada al centro tiene **4** escalones de **16 cm** de altura y una rampa de acceso como itinerario alternativo practicable, ya que mide **8,97 m** de longitud, **97 cm-1,12 m** de ancho y tiene una inclinación del **10,5%**. Tiene un pasamanos en un lado a una altura de **1,08 m.**
- La puerta abre hacia fuera, es de doble hoja y cada una tiene un ancho libre de paso de **87 cm**. Dispone de muelle de retorno y el tirador está a una altura de **98 cm**.

Recepción

- El itinerario desde la puerta de acceso hasta el mostrador de recepción es accesible, sin desniveles y el pavimento es homogéneo y antideslizante.
- En recepción existe un espacio libre de giro de más de **1,50 m** de diámetro.
- El mostrador de recepción tiene una altura de **83 cm** y permite la aproximación frontal de una persona en silla de ruedas, debajo dispone de una altura libre de **80 cm,** un ancho de **1,15 m** y un fondo de **35 cm**.
- La altura del mostrador en el espacio no adaptado es de **1,03 m**.

Salas de exposiciones

- La sala de exposición está situada en la planta baja del edificio y el itinerario es accesible.
- Los pasillos tienen un ancho libre de paso de entre **1,08-1,20 m**. Los cambios de dirección permiten el giro de una silla de ruedas y los huecos de paso puntuales tienen un ancho **>80 cm.**
- El pavimento es homogéneo y antideslizante.
- No se dispone de bancos o apoyos isquiáticos.
- No todos los elementos interactivos de la exposición están situados a una altura accesible y no disponen de un espacio de aproximación adecuado para usuarios de silla de ruedas.
- Los paneles informativos de la exposición están a una altura de entre **89 cm** y **1,93 m**.

Sala de audiovisuales

- Se accede directamente desde la recepción cruzando una puerta que tiene un ancho libre de paso de **1,08 m** y una rampa de acceso de **2,39 m** de longitud, **1,34 m** de ancho y **6,9%** de inclinación.
- El suelo es horizontal, con un pavimento homogéneo y antideslizante.
- No hay plazas reservadas para usuarios de silla de ruedas, pero pueden situarse en cualquier zona de la sala.
- Los asientos de la sala de audiovisuales son móviles.

Aseo adaptado

- Se accede a los aseos por un lateral del edificio, donde el pavimento es empedrado pero homogéneo y el itinerario es practicable por una rampa de **1,60 m** de longitud, **1,25 m** de ancho y una inclinación del **14%**.

- La puerta que da acceso a la zona de los aseos abre hacia dentro y tiene un ancho libre de paso de **86 cm**. A continuación el pasillo tiene un ancho de **1,28 m**.
- Hay una cabina de aseo adaptada e independiente para ambos sexos. La puerta de la cabina se abre hacia dentro y tiene un ancho libre de paso de **78 cm**. Está señalizada con el Símbolo Internacional de Accesibilidad (**SIA**) y el pomo de apertura es de difícil manipulación.
- En el interior existe un espacio libre de giro de **1,03 m** de diámetro.

Inodoro

- El inodoro tiene un espacio libre de acercamiento por el lado derecho de **70 cm** y por el frente de **>1,20 m**. El asiento está a una altura de **43 cm** y el mecanismo de descarga a **76 cm**.
- Tiene una barra de apoyo abatible en el lado derecho a **54 y 70 cm** de altura y una fija en el lado izquierdo a **70 cm** de altura, con una separación entre ambas de **65-70 cm.**

Lavabo y accesorios del aseo

- El lavabo permite la aproximación frontal de usuarios de silla de ruedas. Debajo del lavabo hay un espacio libre de **67 cm** de alto y **52 cm** de fondo. El grifo es monomando.
- La altura de los accesorios del aseo están situados a **1 m**.

Accesibilidad Visual

Acceso

- Desde el aparcamiento hasta el Centro de Visitantes, el itinerario es accesible y el pavimento al principio es de asfalto, gravilla y de tierra compacta y a continuación es un sendero de madera que al inicio tiene una inclinación del **10,5%** y dispone de bordillos laterales a ambos lados a una altura de **10 cm**.
- La entrada al centro tiene **4** escalones de **16 cm** de altura, cuyo borde no está señalizado con una franja antideslizante de color contrastado. Tiene un pasamanos en un lado a una altura de **1,08 m**.
- Antes y después de la escalera no hay una franja de pavimento de textura distinta y color contrastado que alerte del desnivel.
- Hay una rampa alternativa que dispone de un pasamanos en el lado izquierdo de subida y cuyo principio y final tampoco está señalizado con una franja de pavimento de textura distinta y color contrastado.
- La puerta es parcialmente acristalada y abre hacia el exterior.

Salas de exposiciones

- El pavimento es homogéneo, sin huecos ni resaltes.
- El mobiliario está distribuido de forma que no obstaculiza la circulación de personas con discapacidad visual y es fácilmente detectable con el bastón guía. No existen elementos voladizos que impliquen riesgo.
- En todo el recorrido de la exposición se cruzan distintos huecos de paso de **1,08-1,20 m** de ancho.
- Los paneles y rótulos descriptivos de las exposiciones no tienen un soporte mate, los textos tienen una fuente de fácil lectura, pero con letra pequeña y con contraste cromático entre los textos y el fondo.

Sala de audiovisuales

- Se accede directamente desde la recepción cruzando una puerta y una rampa del **6,9%** de inclinación, cuyo principio y final no está señalizado con una franja antideslizante de color contrastado.
- Toda la sala es diáfana. No hay elementos voladizos que impliquen riesgo.
- El suelo es horizontal, con un pavimento homogéneo y antideslizante.
- El video no dispone de audiodescripción.

Aseos

- Se accede a los aseos por el interior de la exposición por **3** escalones de **15 cm** de altura, cuyos bordes no están señalizados con una franja antideslizante y de color contrastado.
- Los aseos de señoras y caballeros están señalizados con pictogramas homologados a una altura de **1,73 m.** Tienen contraste de color entre la figura y el fondo, pero no entre el fondo y la puerta.

Accesibilidad Auditiva

Información y orientación

- Junto a recepción existe un rótulo que señala la ubicación de las distintas estancias, a excepción de los aseos.
- Existe un folleto con información general del centro y de la exposición en francés e inglés y otro con información en castellano sobre la senda botánica.

Sala de audiovisuales

- La sala no dispone de un bucle de inducción magnética que facilite la audición a personas con prótesis auditiva.

Aseos

- Las puertas de los aseos de señoras y caballeros no tienen un sistema de cierre con una señal visual de “ocupado o libre”, pero cuentan con una banda libre inferior que permite ver si hay alguien en su interior.

Otras estancias y servicios	Ubicación	Tipo de itinerario	Características destacables
Aparcamiento	A la entrada del centro	Accesible	➲ Tipo de pavimento: **asfalto y gravilla.** ➲ Número de plazas de estacionamiento reservadas para PMR: **1**. ➲ Señalizada con el SIA: **Sí** ➲ Ancho y fondo de la plaza: **5,50 m x 2,20 m.** ➲ Área de acercamiento lateral de **1,20 m** de ancho: **Sí** ➲ Área de acercamiento señalizada en el pavimento: **No**
Observatorio	Junto al Centro de Visitantes	Accesible	➲ Se puede acceder al observatorio desde la entrada principal del centro o siguiendo el itinerario de la exposición. Desde la entrada principal, el itinerario es por una rampa de **6,16 m** de longitud, **1,13 m** de ancho y **10,5%**

Otras estancias y servicios	Ubicación	Tipo de itinerario	Características destacables
			de inclinación. Dispone de un pasamanos en un lado a **1,08 m** de altura. Siguiendo el itinerario de la exposición, se sale al exterior por una rampa del **6,9%** de inclinación, **1,13 m** de ancho y **2,88 m** de longitud. ➲ La pasarela de madera que conduce al mirador es en curva ascendente y tiene un ancho de **1,44 m,** una longitud de **14,83 m** y una inclinación que varía entre el **6,9-10,5%**. Dispone de pasamanos a ambos lados a una altura de **90 cm**. ➲ Hay un banco de madera con respaldo a una altura de **44 cm**. Los prismáticos están a una altura de **1,37 m**.
Área Recreativa	Junto Centro de Visitantes	Accesible	➲ Desde la entrada existe un área de mesas a la que se accede con itinerario accesible. ➲ El pavimento es de tierra y césped y entre las mesas existe un área libre de paso de **2,01 m**. ➲ Todas las mesas son rectangulares, fijas, de **4** patas y no permiten la aproximación de una persona en silla de ruedas. ➲ Las papeleras disponen de señalización en braille.
Senda Botánica	Junto al Centro de Visitantes	Accesible	➲ Consiste en un recorrido donde se ofrece una pequeña muestra de la abundante diversidad florística que existe en el P.N. de Cabañeros. Todo el itinerario es por pasarelas de madera de **1,47 m** de ancho, homogéneas y con buen mantenimiento. En general es bastante llana, aunque hay algún tramo con una inclinación del **3,5%.** ➲ Existen zonas de descanso que no invaden el sendero, con bancos sin respaldo a una altura de **45 cm.**

Otras estancias y servicios	Ubicación	Tipo de itinerario	Características destacables
			➲ Los paneles durante el recorrido tienen un soporte mate y el texto tiene contraste cromático con el fondo, pero la letra es pequeña.
Senda Etnográfica	Junto al aparcamiento	Accesible	➲ Es un recorrido de **800 m** para descubrir la vinculación del hombre con la naturaleza de Cabañeros. Aproximadamente la mitad de la senda es por pasarelas de madera de **1,40 m** de ancho, bordillos de **10 cm** de altura a ambos lados y aunque es bastante llana, hay algunos tramos con el **3,5%** de pendiente. La otra mitad de la senda tiene un ancho de **1,85 m** y es de lajas de piedra. ➲ Existen zonas de descanso que no invaden el sendero, con bancos sin respaldo a una altura de **46 cm**. ➲ Hay un mirador al que se accede por una pasarela de madera con una inclinación del **3,5%**, un ancho de **1,46 m** y una longitud aproximada de **40 m**. Dispone de pasamanos a ambos lados a una altura de **1,06 m**.

Parque Nacional de Cabañeros
Senda Botánico Fluvial y Área Recreativa de los alrededores del Centro de Visitantes Torre de Abraham

Carretera CM-403 (junto al pantano de la Torre de Abraham)
Teléfono: 926 783 297 **Fax:** 926 783 484
Email: icabaneros@oapn.es
Web: www.parquenacionalcabaneros.com

Información General

Situada en el entorno del Centro de Visitantes de la Torre de Abraham, se trata de una agradable ruta sobre pasarelas elevadas por el interior de un bosque de ribera junto al cauce del río Bullaque, de 20-30 minutos de duración, rodeada de frondosa vegetación de ribera y también de vegetación típica de los bosques mediterráneos.
Permite apreciar ejemplares de sauce, fresno, durillo, quejigo, etc, y disfrutar del canto de aves como el ruiseñor o la lavandera. Cuenta con sencillos paneles explicativos sobre las plantas que se observan, y es accesible para personas con movilidad reducida.
También hay un área recreativa que cuenta con mesas, columpios, aparcamiento y servicios.

Atención al público

- Para más información puede acudir al Centro de Visitantes de la Torre de Abraham, con un punto de información y una exposición sobre las zonas húmedas del Parque Nacional de Cabañeros.

Otra información de interés

- Se organizan visitas guiadas para personas con o sin discapacidad (se recomienda solicitarlas previamente).
- Se permite el acceso de perros guía y de asistencia.
- En la página web del Parque Nacional de Cabañeros se puede obtener información sobre la ruta, sus valores naturales, la normativa y las recomendaciones para la visita.

Accesibilidad Física

Recorrido de la senda

- La senda comienza en la zona del área recreativa, a través de un camino de lajas lisas y homogéneas, de aproximadamente **40 m** de longitud, **2 m** de ancho y una pendiente descendente que varía entre los **6,9-10,5%**.
- El resto del recorrido es sobre pasarelas de madera que están bien integradas con el entorno.
- El suelo es homogéneo, sin resaltes, ni rehundidos, con buen mantenimiento.
- A lo largo de la senda existen algunos tramos con una inclinación que varía entre el **6,9-10,5%.**
- La senda tiene un ancho que varía entre **1,21-1,70 m** y los cambios de dirección corresponden a un cruce natural, donde el pavimento es de tierra y losas de piedra, y una zona de descanso, que está ubicada a lo largo del recorrido sin invadir el sendero. Tiene un espacio libre de giro de más de **1,50 m** de diámetro en los puntos de cruce.

Seguridad

- En los tramos elevados, las pasarelas de madera disponen de pasamanos a ambos lados, a una altura de entre **95 cm y 1,02 m.**

Mobiliario y zonas de descanso

- Dispone de una zona de descanso accesible para usuarios de silla de ruedas o Personas con Movilidad Reducida (**PMR**).
- Está equipada con un banco de madera con respaldo y sin reposabrazos, a una altura de **44 cm**.

Aseo adaptado

- La zona de aseos está situada en el Centro de Visitantes, junto al área recreativa. Hay una cabina de aseo adaptada que coincide con el aseo de señoras y el itinerario es accesible.
- Se accede por un hueco de paso que tiene un ancho libre de **1,20 m**.
- La puerta de la cabina adaptada se abre hacia dentro y tiene un ancho de paso de **84 cm**. Está señalizada con el Símbolo Internacional de Accesibilidad (**SIA**).
- En el interior existe un espacio libre de giro de **1,50 m** de diámetro.
- La puerta tiene un tirador fácil de manipular y un pestillo de difícil manipulación, que no puede abrirse desde el exterior en caso de emergencia.

Inodoro

- El inodoro tiene un espacio libre de acercamiento por el lado izquierdo de **76 cm** de ancho, por el lado derecho de **86 cm** y por el frente **>1,20 m**. El asiento está a una altura de **50 cm** y el mecanismo de descarga a **1,10 m**.
- Tiene una barra de apoyo abatible a cada lado, a **60 y 80 cm** de altura y con una separación entre ambas de **65-70 cm**.

Lavabo y accesorios del aseo

- El lavabo permite la aproximación frontal de usuarios de silla de ruedas. Debajo del lavabo hay un espacio libre de **80 cm** de alto y **53 cm** de fondo. El grifo es monomando y extraíble.

- La altura del borde inferior del espejo es de **90 cm** y el resto de los accesorios del aseo están situados entre **1 y 1,30 m**.

Accesibilidad Visual

Recorrido de la senda

- La senda comienza en la zona del área recreativa, a través de un camino de lajas lisas y homogéneas, de aproximadamente **40 m** de longitud y una pendiente descendente que varía entre los **6,9-10,5%**.
- El resto del recorrido es sobre pasarelas de madera con pasamanos.
- El suelo es homogéneo, sin resaltes, ni rehundidos, con buen mantenimiento.
- A lo largo de la senda existen algunos tramos con una inclinación que varía entre el **6,9-10,5%.**
- A lo largo del recorrido existen paneles informativos dispuestos sobre el pasamanos. El soporte del panel es mate, los textos e imágenes son de color contrastado respecto al fondo y la letra es de fácil lectura.
- Los paneles no disponen de referencias táctiles o sonoras para personas con discapacidad visual.

Accesibilidad Auditiva

Información y orientación

- En el Centro de Visitantes tienen a disposición del cliente un folleto informativo del Parque de Cabañeros.

Otras estancias y servicios	Ubicación	Tipo de itinerario	Características destacables
Aparcamiento	Junto al Centro de Visitantes	Accesible	➲ Tipo de pavimento: **de tierra compacta, excepto en la plaza reservada para PMR, que es de lajas de piedra homogéneas.** ➲ Número de plazas de estacionamiento reservadas para **PMR**: **1** ➲ Señalizada con el **SIA**: **Sí** ➲ Ancho y fondo de la plaza: **4,07 m x 5 m.** ➲ Área de acercamiento lateral de **1,20 m** de ancho: **Sí** ➲ Área de acercamiento señalizada en el pavimento: **No**
Señalización	Toda la senda		➲ Rótulos de mismo formato: **Sí** ➲ Altura del rótulo: **1,03-1,10 m. Son inclinados.** ➲ Textos e iconos de color contrastado: **Sí** ➲ Textos e iconos **sin braille ni altorrelieve** ➲ Iconos homologados: **No**
Área Recreativa	Junto al Centro de Visitantes	Accesible	➲ El área recreativa es accesible y se recorre a través de una senda de lajas de piedra homogéneas. ➲ La senda tiene un ancho libre de paso de **2,07 m** y bordillos laterales en todo su recorrido de **7 cm** de altura. ➲ Existen diferentes zonas de descanso donde el pavimento es de tierra y césped, con bancos de madera con respaldo y sin reposabrazos, a una altura de **44 cm.** ➲ Las mesas son rectangulares, fijas, de **4** patas y tienen los bancos unidos a la mesa con un travesaño que no permite la aproximación frontal de una persona en silla de ruedas.

Parque Nacional de las Tablas de Daimiel
Itinerario de La Isla del Pan

Apdo. de Correos, 3
13250 Daimiel (C.Real)

Teléfono: 926 693 118

Email: tdaimiel@oapn.es
Web: www.mma.es/parques

Información General

Está enclavado en la provincia de Ciudad Real, entre los términos municipales de Daimiel y Villarrubia de los Ojos. Las Tablas de Daimiel son el último representante de un ecosistema denominado tablas fluviales, que se formaban a causa de los desbordamientos de los ríos en sus tramos medios. La formación de Las Tablas se produce por la confluencia de dos ríos de distinta naturaleza: el Cigüela y el Guadiana, además de por aguas subterráneas que incluso llegaban a aflorar en el mismo espacio protegido.
La visita a las Tablas se realiza, exclusivamente, a través de tres itinerarios peatonales que bordean el espacio protegido o nos adentran en él, mediante pasarelas de madera: "Isla del Pan", "Laguna Permanente" y "Torre de Prado Ancho".

Atención al público

- Antes de iniciar su visita al Parque es aconsejable que conozca el Centro de Visitantes, donde por medio de seis salas de exposición y una de audiovisuales, podrá obtener una amplia información sobre el espacio natural y su entorno. Más información en el teléfono 926 693 118.
- Ninguna persona de atención al cliente conoce la Lengua de Signos Española (LSE).

Otra información de interés

- Se permite el acceso de perros guía y de asistencia.

Accesibilidad Física

Itinerario de la Isla del Pan

- El itinerario “Isla del Pan” es el más accesible, aunque también están “Laguna Permanente” y “Torre de Prado Ancho”.
- El itinerario desde el aparcamiento hasta el inicio de las diferentes rutas es practicable, salvando un pequeño escalón de entre **2-4 cm** y un rebaje con una inclinación del **14%**.
- El itinerario de “La Isla del Pan”, tiene una longitud de **2 km** y discurre por pasarelas que unen varias islas a lo largo del recorrido.
- Al comienzo de la ruta el pavimento es de tierra compacta, regular y con buen mantenimiento.
- El resto del itinerario es por pasarelas de madera cuyo pavimento es homogéneo, sin resaltes, ni rehundidos y con buen mantenimiento.
- En general el itinerario es bastante llano, sólo existen algunos tramos con una inclinación que varía entre del **3,5% y el 10,5%**.
- Las pasarelas tienen un ancho que varía entre **1,26-1,70 m** y los cruces y cambios de dirección tienen un espacio libre de giro de más de **1,50 m** de diámetro.
- Existe un tramo de unos **300 m** de longitud, hacia la “Isla del Descanso”, cuyo pavimento es irregular, de tierra y piedras calizas y más adelante, en dirección a la “Laguna de Aclimatación”, existen **6** escalones de tierra y madera, irregulares tanto en altura, entre **3-22 cm**, como en profundidad, entre **55-89 cm**.

Seguridad

- La senda está delimitada por bordillos laterales de piedra cuando el pavimento es de tierra, y de madera, cuando son pasarelas de madera. Los bordillos están a ambos lados de la senda y tienen una altura de **10 cm**.
- Sólo dispone de pasamanos en las pasarelas de madera que sirven para cruzar las diferentes lagunas o que terminan en miradores. La altura de los pasamanos es de **96 cm**.
- La senda, en el tramo de tierra, no tiene ningún sistema de drenaje que evite los encharcamientos.

Mobiliario y zonas de descanso

- Dispone de varias zonas de descanso accesibles para usuarios de silla de ruedas o personas de movilidad reducida.
- Están equipadas con bancos de madera, situados de forma que no invaden el espacio de circulación de la senda.
- El asiento de los bancos está a una altura de **48 cm**, carecen de respaldo y de reposabrazos.
- Las papeleras están a una altura de **96 cm**.

Aseo adaptado

- Los aseos adaptados están ubicados en el Centro de Visitantes. El itinerario es accesible a través de una rampa de **2,50 m** de largo, **2,90 m** de ancho y una inclinación del **10,5%.**
- Hay una cabina de aseo adaptada para cada sexo, una integrada en el aseo de caballeros y otra en el de señoras.
- La puerta general de los aseos se abre hacia fuera y tiene un ancho libre de paso de **85 cm.**

- La puerta de la cabina se abre hacia fuera y tiene un ancho de paso de **78 cm**. Está señalizada con el Símbolo Internacional de Accesibilidad (**SIA**).
- En el interior existe un espacio libre de giro de **86 cm** de diámetro.
- La puerta tiene una manilla fácil de manipular y una banda libre inferior.
- El pestillo no puede abrirse desde fuera.
- La iluminación funciona por medio de un sensor.

Inodoro

- El inodoro tiene un espacio libre de acercamiento por el lado izquierdo de **87 cm** de ancho y por el frente de **61 cm**. El asiento está a una altura de **43 cm** y el mecanismo de descarga a **80 cm.**
- Tiene una barra de apoyo abatible en el lado izquierdo a **60 y 80 cm** de altura y una fija en el lado derecho a **80 cm** de altura, con una separación entre ambas de **80 cm**.

Lavabo y accesorios del aseo

- El lavabo dispone de faldón y permite la aproximación frontal de usuarios de silla de ruedas. Debajo del lavabo hay un espacio libre de **63 cm** de alto y **59 cm** de fondo. El grifo es monomando.
- La altura del borde inferior del espejo es de **1,14 m** y el resto de los accesorios del aseo están situados entre **82 cm** y **1,45 m**.

Accesibilidad Visual

Recorrido de la senda

- La ruta “La Isla del Pan” es un itinerario de tierra compacta al principio y de pasarelas de madera en el resto de recorrido, que va serpenteando a lo largo del trayecto y con pocos cambios de dirección. Está delimitado a cada lado por un bordillo de madera.
- El suelo es homogéneo sin huecos y sin resaltes.
- Al inicio y a lo largo del recorrido existen paneles informativos y orientativos dispuestos a distintas alturas. El soporte del panel es mate, los textos e imágenes son de color contrastado respecto al fondo, tienen letra grande y una fuente de fácil lectura.
- Los paneles no disponen de referencias táctiles o sonoras para personas con discapacidad visual.

Accesibilidad Auditiva

Información y orientación

- En el Centro de Visitantes tienen a disposición del público un folleto informativo sobre “Las Tablas de Daimiel” y sus diferentes itinerarios peatonales.
- La senda dispone de rótulos que señalan el recorrido y otra información de interés.

Aseos

- Las puertas de los aseos de señoras y caballeros no tienen un sistema de cierre con una señal visual de “ocupado o libre”, pero cuentan con una banda libre inferior que permite ver si hay alguien en su interior.

Otras estancias y servicios	Ubicación	Tipo de itinerario	Características destacables
Aparcamiento	Junto al Centro de Visitantes y al inicio de los itinerarios	Accesible	➲ Tipo de pavimento: **asfalto** ➲ Número de plazas de estacionamiento reservadas para PMR: **1** ➲ Señalizada con el SIA: **en vertical** ➲ Ancho y fondo de la plaza: **no está delimitada en el pavimento.**
Observatorio de aves	A lo largo del itinerario	Accesible	➲ Es una caseta de observación cuya puerta de acceso abre hacia dentro, es de doble hoja y tiene un ancho libre de paso de **77 cm** cada una. ➲ El pavimento es de madera, homogéneo y con buen mantenimiento. ➲ El observatorio tiene una franja de observación, a una altura de **1,06 m**. Frente a las franjas de observación hay un espacio adecuado para la aproximación de una persona en silla de ruedas, con una altura libre de **74 cm**, un ancho de **2,32 m** y un fondo de **60 cm.** ➲ Existe un espacio en el que un usuario de silla de ruedas puede realizar un giro de **360°**. ➲ Disponen de bancos de madera.
Observatorio “Isla del Pan”	A lo largo del itinerario	Accesible con pasarela de madera con inclinación entre el **3,5% -6,9%**, un ancho de **1,58 m** y pasamanos a ambos lados a **89 cm** de altura.	➲ El observatorio dispone de una pared totalmente acristalada para la observación del paisaje. ➲ Hay un panel informativo a una altura de entre **86 cm-1,90 m**, los textos tienen letra grande y son de color contrastado respecto al fondo. ➲ Hay un banco de madera a una altura de **50 cm**. ➲ Para hacer uso de los prismáticos hay un escalón de **31 cm** de altura.
Observatorio de “La Laguna de Aclimatación”	Al final del itinerario	Practicable porque el pavimento es irregular de tierra y piedras calizas.	➲ Es una caseta de observación cuya puerta de acceso abre hacia afuera, es de doble hoja y tiene un ancho libre de paso de **66 cm** cada una.

Otras estancias y servicios	Ubicación	Tipo de itinerario	Características destacables
			➲ El pavimento en el interior es de madera, homogéneo y con buen mantenimiento. ➲ El observatorio tiene una franja de observación a una altura de **1,05 m**. Frente a las franjas de observación hay un espacio adecuado para la aproximación de una persona en silla de ruedas. ➲ Existe un espacio en el que un usuario de silla de ruedas puede realizar un giro de **360°.** ➲ Disponen de bancos de madera a una altura de **58 cm**. ➲ Los paneles informativos están a una altura de entre **1,11-1,80 m**, los textos tienen letra grande y son de color contrastado respecto al fondo.
Área Recreativa	A **200 m** del aparcamiento y del Centro de Visitantes	Practicable porque el pavimento es irregular, de tierra y piedras sueltas y con una inclinación al final del **6,9%**.	➲ Desde la entrada existe un área de mesas a la que se accede con itinerario accesible. ➲ El pavimento es de tierra y césped y entre las mesas existe un área libre de paso de **2,01 m**. ➲ Las mesas son rectangulares, fijas, de 4 patas y con una altura de **77 cm**. La altura libre inferior es de **58 cm, 89 cm** de ancho y **60 cm** de fondo.
Señalización	Toda la senda		➲ Rótulos de mismo formato: **Sí** ➲ Altura del rótulo: **80 cm – 1,20 m.** ➲ Tamaño de letra: **> 1,5 cm** ➲ Textos e iconos de color contrastado: **Sí** ➲ Textos e iconos en braille y altorrelieve: **No** ➲ Iconos homologados: **Sí**

Nacimiento del Río Cuervo

16150 - Vega del Codorno (Cuenca)
Teléfono: 969 283 240 / 607 181 518
Web: www.nacimientoriocuervo.com

Información General

A 80 Km de Cuenca y muy próximo a la Vega del Codorno nos encontramos con el Nacimiento del Río Cuervo, un paraje con un espectacular encanto en el que las aguas se precipitan por cornisas creando un paisaje que cautiva a los viajeros y al propio conquense.
Una vez en el Cuervo, el turista se verá rodeado de una infraestructura y de unas instalaciones que ofrecen al viajero: Información turística, servicios de Bar y Restaurante y senderos y rutas por la zona del Cuervo para ver el encanto de este punto de Interés turístico.
Para llegar al nacimiento es necesario acceder a pie por los senderos marcados, que siguen paralelos al curso del río. Tras pasar a través de las regueras, preciosas cascadas por donde se despeña el agua, nos encontraremos con La Cascada que da nombre al Nacimiento del Río Cuervo.

Atención al público

- Antes de iniciar su visita es aconsejable que contacte con la Asociación de Turismo rural de la Vega del Codorno, en el teléfono 969 283 240.

Otra información de interés

- Se permite el acceso de perros guía y de asistencia.

Accesibilidad Física

Recorrido de la senda

- La ruta accesible consiste en un recorrido corto y sencillo de unos **300 m** de longitud, que nos da una visión general del entorno y finaliza en el Manantial. La senda continúa siguiendo el cauce del río hasta llegar al propio nacimiento y a la cascada, pero el itinerario no es accesible ya que hay varios tramos de escaleras.

- La senda comienza en el aparcamiento y termina en el Manantial.
- Al inicio, el recorrido comienza por un camino de tierra compacta de **2,50 m** de ancho y en algún momento existe una pendiente longitudinal del **4,9%** y transversal del **2,8%**.
- Después de este tramo, el sendero continúa por unas escaleras de troncos de madera.
- Para las personas con discapacidad física o movilidad reducida existe un itinerario alternativo accesible y señalizado con el Símbolo Internacional de Accesibilidad (**SIA**).
- El itinerario accesible comienza por un camino entre árboles de tierra compacta de unos **12 m** de longitud, **1,50 m** de ancho y una inclinación (cuesta abajo) entre el **8,4%** y el **17,1%**. Después continúa sobre una pasarela de madera y de piedra en algunos tramos.
- El recorrido por la pasarela tiene una longitud aproximada de **150 m**, un ancho de **1,26 m** y consta de cinco tramos con pendientes del **10,3%, 9,3%, 13,1%, 8,4-14% y 4,8%** respectivamente.
- Las mesetas intermedias tienen un espacio libre de giro superior a **1,50 m** de diámetro.
- Los cambios de dirección tienen un espacio libre de giro de **1,50 m** de diámetro.
- El pavimento es de madera y de piedra, firme, homogéneo y bien mantenido. También es antideslizante en seco y en mojado, y está bien integrado con el entorno.

Seguridad

- La senda de tierra, en algunos tramos, está delimitada por un bordillo lateral de madera a una altura de **8 cm.**
- La pasarela de madera carece de bordillos laterales. Dispone de pasamanos a ambos lados situado a **1 m** de altura. La sección del pasamanos permite el paso continuo de la mano, se ha prolongado **30 cm** al inicio y final del itinerario, pero no es son continuo en todo el recorrido.
- La senda, en el tramo de tierra, no tiene ningún sistema de drenaje que evite los encharcamientos.

Mobiliario y zonas de descanso

- Durante el recorrido hay zonas de descanso accesibles para personas en silla de ruedas o de movilidad reducida. Están equipadas con bancos con respaldo y sin reposabrazos hechos de madera y piedra, el asiento está a altura de **44 cm**.

Accesibilidad Visual

Recorrido de la senda

- Al inicio, el recorrido comienza por un camino de tierra compacta que en el segundo tramo tiene una pendiente longitudinal del **4,9%** y transversal del **2,8%.**
- Después de este tramo, el sendero continúa por unas escaleras de troncos de madera.
- Existe un itinerario alternativo accesible a las escaleras por un camino entre árboles de tierra compacta y una inclinación (cuesta abajo) entre el **8,4%** y el **17,1%**. Después continúa sobre una pasarela de madera y de piedra en algunos tramos.
- El recorrido por la pasarela consta de cinco tramos con pendientes del **10,3%**, **9,3%, 13,1%, 8,4-14% y 4,8%** respectivamente.
- Tiene un pasamanos que sirve de referencia a personas con discapacidad visual durante el recorrido.
- A lo largo del camino existen paneles informativos sobre el recorrido. Los textos y figuras son de color contrastado respecto al fondo pero no están en braille y ni en altorrelieve. Los paneles no disponen de referencias sonoras para personas con discapacidad visual.

Tramo de escalera alternativo al itinerario accesible

- Existe una escalera de tierra y troncos de madera que va paralela al itinerario accesible por la pasarela de madera.
- El principio y final de las escaleras no se ha señalizado con una franja de pavimento de color contrastado y textura distinta.
- Todos los escalones tienen una altura de **9 cm** y una huella de **1,40 m.**
- Tienen pasamanos a ambos lados, situado a **95 cm** de altura. Los pasamanos son continuos en los rellanos intermedios, permiten el paso continuo de la mano y están prolongados al menos **30 cm** al principio y final de las escaleras.
- Se continua hasta llegar al nacimiento subiendo varios tramos de escaleras.

Accesibilidad Auditiva

Información y orientación

- En el punto de información turística tienen a disposición del visitante un folleto informativo del recorrido del Nacimiento del Río Cuervo.
- La senda dispone de rótulos que señalan el recorrido y otra información de interés.

Otras estancias y servicios	Ubicación	Tipo de itinerario	Características destacables
Aparcamiento	Junto al inicio de la senda	Accesible	➲ Tipo de pavimento: **tierra compacta con zahorra.** ➲ Número de plazas de estacionamiento reservadas para PMR: **no hay**
Señalización	Toda la senda		➲ Rótulos de mismo formato: **No** ➲ Altura del rótulo: **95 cm.** ➲ Textos e iconos de color contrastado: **Sí** ➲ Textos e iconos en braille y altorrelieve: **No** ➲ Iconos homologados: **Sí**

Parque Cinegético Experimental El Hosquillo
Centro de Interpretación de la Naturaleza

Ctra. Vega del Codorno, s/n
16142 Las Majadas (Cuenca)

Teléfono: 648 586 459 **Fax:** 969 178 909

Email: ma-cu@jccm.es
Web: www.jccm.es

Información General

Situado en pleno corazón de la Serranía Alta de Cuenca, dentro del Parque Natural de la Serranía de Cuenca.
La visita del Centro de Interpretación sobre la biodiversidad del Parque permite descubrir la riqueza de ambientes y la biodiversidad que alberga el Parque Natural, empezando con un audiovisual y continuando por las diferentes salas orientadas al conocimiento de la flora y vegetación, la geomorfología y paisaje, y la fauna. Durante la visita se escuchan sonidos de los animales que habitan en el parque y se conoce la multitud de fotografías de fauna y flora autóctonas con las diferentes maquetas interactivas, paneles luminosos e informativos y módulos interactivos ubicados en las diferentes salas.

Atención al público

- Ninguna persona de atención al cliente conoce la Lengua de Signos Española (**LSE**).

Otra información de interés

- Transporte en el autobús propio del parque hasta el centro del parque, con el que contribuyes a reducir los impactos negativos en el medio ambiente.
- El acceso al parque se realiza en visitas guiadas, permitiéndose la entrada a un máximo de **35** personas por turno. Es imprescindible tener reserva confirmada. Sólo accederán aquellos visitantes que tengan reserva previa.
- Además de visitar también el Museo Cinegético, se realiza un recorrido por los diferentes observatorios de fauna.

Accesibilidad Física

Acceso

- Desde el aparcamiento hasta el Centro de Interpretación, se accede por un camino irregular con una inclinación del **5,2%**.
- El pavimento es de hierba y tierra, bastante irregular para Personas con Movilidad reducida (**PMR**).
- Se entra al edificio por una puerta que abre hacia dentro y tiene un ancho libre de paso de **88 cm**.

Salas de exposiciones

- La sala de exposición está situada en la planta baja del edificio, se accede sin desniveles por un hueco de paso de **1 m** de ancho.
- En las salas de exposiciones existe un espacio adecuado para la circulación y maniobra de usuarios de silla de ruedas. El pavimento es homogéneo y antideslizante.
- Los expositores y vitrinas horizontales tienen una altura de **90 cm** y no permiten la aproximación frontal de una persona en silla de ruedas.
- Los paneles verticales están situados a una altura entre **95 cm - 1,90 m**.

Sala de audiovisuales

- El itinerario es accesible, la puerta abre hacia fuera y tiene un ancho libre de paso de **88 cm.**
- El suelo de la sala es escalonado con bancos móviles a diferentes alturas. Los bancos tienen respaldo y carecen de reposabrazos.
- Las plazas reservadas para usuarios de silla de ruedas se encuentran en la 1ª fila, en el nivel inferior, pero no están señalizadas con el Símbolo Internacional de Accesibilidad (**SIA**).

Aseo adaptado

- Los aseos se encuentran en un edificio independiente a una distancia de unos **15 m** del museo y a **1 km** del Centro de Interpretación del Parque.
- El itinerario es practicable mediante una rampa de **1,80 m** de longitud, un ancho de **1,90 m** y una inclinación del **17,6%**.
- Hay una cabina de aseo adaptada para ambos sexos, a la que se accede por un hueco de paso de **1,45 m**.
- La puerta de la cabina es corredera y tiene un ancho libre de paso de **85 cm**. No está señalizada con el Símbolo Internacional de Accesibilidad (**SIA**).
- En el interior existe un espacio libre de giro de **1,50 m** de diámetro.
- La puerta se abre con un tirador en forma de C, en el interior el cerrojo es un pestillo que requiere giro de muñeca y se puede abrir desde fuera en caso de emergencia.

Inodoro

- El inodoro tiene un espacio libre de acercamiento por el lado derecho e izquierdo de **1 m** de ancho y por el frente de más de **1,50 m**. El asiento está a una altura de **50 cm** y el mecanismo de descarga a **85 cm**.
- Carece de barras de apoyo.

Lavabo y accesorios del aseo

- El lavabo permite la aproximación frontal de usuarios de silla de ruedas. Debajo del lavabo hay un espacio libre de **76 cm** de alto y **55 cm** de fondo. El grifo es monomando.
- La altura del borde inferior del espejo es de **1,02 m**.

Accesibilidad Visual

Acceso

- Se accede al edificio por un camino de tierra con hierba bien segada y con una inclinación del **5,2%**.
- Se accede al centro por una puerta de madera, que permanece siempre abierta en horario de atención al público.

Salas de exposiciones

- Se accede directamente desde la puerta de entrada y el pavimento es homogéneo, sin huecos ni resaltes.
- El mobiliario está distribuido de forma que no obstaculiza la circulación de personas con discapacidad visual, es fácilmente detectable con el bastón guía. No existen elementos voladizos que impliquen riesgo.
- Los paneles y rótulos descriptivos de las exposiciones tienen un soporte mate, textos con una fuente de fácil lectura y la letra más pequeña es de **1 cm** de altura. Hay contraste cromático entre los textos y el fondo.

Sala de audiovisuales

- Se accede desde la exposición, sin desniveles cruzando una puerta que abre hacia fuera.
- La sala tiene el suelo escalonado con bancos para sentarse.
- Los escalones tienen **16 cm** de altura, están iluminados en los extremos, tienen bocel y tabica y no están señalizados con una franja antideslizante de color contrastado.
- El video dispone de audiodescripción.

Accesibilidad Auditiva

Información y orientación

- En el interior del edificio hay rótulos que señalan la ubicación de las distintas estancias.
- Existe un folleto en castellano, con información general del Parque Cinegético.
- En el exterior del centro está señalizada una senda que conduce a un mirador.

Sala de audiovisuales

- El video no tiene la opción de subtitulado.
- La sala no dispone de un bucle de inducción magnética que facilite la audición a personas con prótesis auditiva.

Aseos

- Las puertas de los aseos de señoras y caballeros no tienen un sistema de cierre con una señal visual de “ocupado o libre”, ni una banda libre inferior que permita ver si hay alguien en su interior.

Otras estancias y servicios	Ubicación	Tipo de itinerario	Características destacables
Estacionamiento exterior	A la entrada del centro	Accesible	➲ Tipo de pavimento: **de tierra** ➲ Número de plazas de aparcamiento reservadas para PMR: **no hay**
Mirador	A **3 km** del edificio principal	Accesible por una pista forestal.	➲ El mirador se sitúa en el borde de un acantilado con suelo de zahorra. Hay una barandilla de metal desde donde se observa el espacio natural donde habitan los osos.
Señalización	Centro de visitantes		➲ Rótulos de mismo formato: **Sí** ➲ Altura media: **1 – 2 m** ➲ Tamaño de letra: **3 cm** ➲ Textos e iconos de color contrastado: **Sí** ➲ Textos e iconos en braille y altorrelieve: **No** ➲ Iconos homologados: **Sí**
Museo Cinegético	A **1 km** del edificio principal	Accesible por una pista forestal	➲ El museo tiene una colección de animales disecados en grandes vitrinas recreando su hábitat natural. Las salas están distribuidas en tres grandes niveles y se accede a cada uno de ellos mediante rampas alternativas a **2** escalones de **22 cm** de altos. Las rampas son de iguales características y tienen **1,60 m** de longitud, un ancho libre de paso de **1 m** y una inclinación del **24,9%**.

Parque Natural del Alto Tajo
Centro de Interpretación de Zaorejas "Río Tajo"

Ctra. de Villanueva de Alcorón, s/n
19311 Zaorejas (Guadalajara)

Teléfono: 636 755 139 **Fax:** 949 848 217

Email: cicorduente@jccm.es
Web: www.turismocastillalamancha.com

Información General

El Centro de Interpretación de "Río Tajo" en Zaorejas, está dedicado, como su nombre indica, al gran río ibérico, tanto a su paso por el Parque Natural como en el resto de su recorrido hasta su desembocadura en el Atlántico. Por tanto, el marco conceptual del centro trasciende al propio espacio protegido, ofreciendo una visión del Tajo como unidad y columna vertebral que recorre nuestra península de este a oeste, mostrándonos sus distintas facetas (natural histórica, cultural) a través de distintas áreas temáticas.

El recorrido por el centro comienza en la zona de recepción y bienvenida al visitante, que está dedicada a proporcionar la información necesaria para la visita al espacio protegido. A lo largo del año, acoge numerosas actividades propuestas desde el programa de actividades del Parque Natural del Alto Tajo, como exposiciones temporales, concursos de fotografía o visitas guiadas a georutas, entre otras.

Atención al público

- Ninguna persona de atención al cliente conoce la Lengua de Signos Española (**LSE**).

Otra información de interés

- Se organizan visitas guiadas y talleres para grupos de personas con o sin discapacidad solicitándolos previamente.
- Se permite el acceso de perros guía y de asistencia.
- Disponen de un cuaderno explicativo sobre el Parque Natural Alto Tajo, en braille.

Accesibilidad Física

Acceso

- Para acceder al edificio que alberga al centro de Interpretación, el itinerario es accesible por una rampa de **19 m** de longitud, **5,50 m** de ancho y una inclinación del **1,7%**. El pavimento es homogéneo y antideslizante.
- Los rellanos intermedios y las área de embarque y desembarque de la rampa tienen unas dimensiones que permiten hacer un giro de **360º** con la silla de ruedas.
- Dispone de un doble pasamanos al lado derecho de la rampa, el superior está a **1,05 m** de altura y el inferior a **95 cm**.
- También tiene un zócalo de protección al lado izquierdo, superior a **12 cm** de altura.
- La puerta de entrada tiene dos hojas parcialmente acristaladas, ambas abren hacia fuera y en total tienen un ancho libre de paso de **1,56 m**. Existe un felpudo que está anclado al suelo correctamente.

Recepción

- El itinerario desde la puerta de acceso hasta el mostrador de recepción es sin desniveles, tiene un ancho de paso superior a **1,20 m** y el pavimento es homogéneo y antideslizante.
- En recepción existe además un espacio libre de giro de más de **1,50 m** de diámetro.
- El mostrador de recepción tiene dos alturas, una de **1,17 m** y otra de **77,5 cm**, que permite la aproximación frontal de una persona en silla de ruedas. Debajo del mismo existe un espacio libre de **76 cm** de altura, **74 cm** de ancho, **36 cm** de fondo.
- Existe un plano en altorrelieve y braille del Parque Natural Alto Tajo, este se ubica a **99 cm** de altura, bajo el mismo existe un espacio libre de **93 cm** de altura, **102 cm** de ancho y **81,5 cm** de fondo.

Salas de exposiciones

- La sala de exposiciones está ubicada en la planta baja del edificio y el itinerario es accesible por un hueco de paso de **1,60 m** de ancho.
- En las salas de exposición existe un espacio adecuado para la circulación y maniobra de usuarios de silla de ruedas. El pavimento es homogéneo y antideslizante.
- Dispone de un juego táctil interactivo, ubicado entre **93 cm** y **1,23 m** de altura, este no permite la aproximación frontal de un usuario de silla de ruedas.

Sala de audiovisuales

- Se accede directamente desde la recepción sin desniveles cruzando la sala de exposiciones por un hueco de paso de **1,60 m** de ancho.
- La puerta de entrada es corredera y tiene un ancho libre de paso de **93,5 cm.**
- El suelo es horizontal, con un pavimento homogéneo y antideslizante.
- Toda la sala es diáfana, tiene frente a la pantalla sillas móviles de **44 cm** de altura.
- No hay plazas reservadas para usuarios de silla de ruedas, pueden situarse en toda la sala.
- Disponen de otra sala de audiovisuales contigua a la que se accede por un hueco de paso de **2,55 m** de ancho, donde igualmente encontraremos sillas móviles de **44 cm** de altura.

Aseo adaptado

- Hay una cabina de aseo adaptada para ambos sexos. Está situada en la planta baja, junto a la sala de exposiciones y el itinerario es accesible
- La puerta de cabina abre hacia fuera y tiene un ancho de paso de **85 cm**. Está señalizada con el Símbolo Internacional de Accesibilidad (**SIA**).

- En el interior existe un espacio libre de giro de **1,50 m** de diámetro.
- La puerta se abre con una manilla, en el interior el cerrojo es un pestillo fácil de manipular, aunque no puede abrirse desde fuera en caso de emergencia.

Inodoro

- El inodoro tiene un espacio libre de acercamiento por el lado derecho de **1,06 m** de ancho y por el frente de **52 cm**. El asiento está a una altura de **41 cm** y el mecanismo de descarga a **75 cm**.
- Tiene dos barras de apoyo, una abatible en el lado derecho y otra fija en el izquierdo, situadas a **85 cm** de altura y con una separación entre ambas de **78 cm**.

Lavabo y accesorios del aseo

- El lavabo permite la aproximación frontal de usuarios de silla de ruedas. Debajo del lavabo hay un espacio libre de **73,5 cm** de alto y **51,5 cm** de fondo. El grifo es monomando.
- La altura del borde inferior del espejo es de **1,16 m** y el resto de los accesorios del aseo están situados entre **97 cm** y **1 m.**

Accesibilidad Visual

Acceso

- Se accede al Centro de Interpretación por una rampa de **19 m** de longitud y una inclinación del **1,7%**. El pavimento es homogéneo y antideslizante.
- Antes y después de la rampa no hay una franja de pavimento de textura distinta y color contrastado que alerte del desnivel.
- La puerta de entrada tiene dos hojas parcialmente acristaladas, ambas abren hacia fuera.
- Antes de la puerta de entrada encontramos un felpudo que está anclado correctamente al suelo.
- En recepción el mobiliario está distribuido de forma que no obstaculiza la circulación de personas con discapacidad visual, tampoco existen elementos voladizos que impliquen riesgo.

Sala de exposiciones

- La sala de exposiciones está ubicada en la planta baja del edificio y se accede sin desniveles. El pavimento es homogéneo, sin huecos ni resaltes.
- El mobiliario está distribuido de forma que no obstaculiza la circulación de personas con discapacidad visual, ya que es fácilmente detectable con el bastón guía. Aunque sí existen elementos voladizos que implican riesgo.
- La iluminación no es homogénea.
- No todos los paneles y rótulos descriptivos de las exposiciones tienen un soporte mate, aunque los textos tienen una fuente de fácil lectura y la letra más pequeña en ocasiones es **<3 cm** de altura. Hay contraste de color entre los textos y el fondo.

Sala de audiovisuales

- Se accede directamente desde la recepción sin desniveles cruzando la sala de exposiciones.

- La puerta de entrada es corredera.
- Toda la sala es diáfana, tiene frente a la pantalla sillas móviles.
- El suelo es horizontal, con un pavimento homogéneo y antideslizante.
- El video no dispone de audio-descripción.

Accesibilidad Auditiva

Información y orientación

- En el Centro de Interpretación disponen de rótulos que señalan la ubicación de las distintas estancias.
- Existe un folleto con información general del centro de interpretación, además de folletos informativos del Parque Natural Alto del Tajo y de sus distintos recursos.

Sala de audiovisuales

- El video no tiene la opción de subtitulado.
- La sala no dispone de un bucle de inducción magnética que facilite la audición a personas con prótesis auditivas.

Aseos

- La puerta del aseo no tienen un sistema de cierre con una señal visual de “ocupado o libre”, ni una banda libre inferior que permita ver si hay alguien en su interior.

Otras estancias y servicios	Ubicación	Tipo de itinerario	Características destacables
Mirador "Río Tajo"	A unos **4 km** del Centro de Interpretación en la intersección de la **CM- 2015** con una pista forestal.	Accesible por pasarelas asfaltadas cuyo pavimento es homogéneo, sin resaltes ni rehundidos. La inclinación máxima es del **10,5 %**	➲ El mirador dispone de un aparcamiento con una plaza reservada para **PMR**. Esta está señalizada con el **SIA** en vertical. El ancho y fondo de la misma es de **2,50 m x 4,50 m**. ➲ Este lugar acoge diferentes rótulos con información del parque Natural del Alto del Tajo y sus distintos recursos. ➲ Todo el recorrido es por pasarelas asfaltadas de **1,86 m** de ancho. A cada lado hay una barandilla de protección a **1,09 m** de altura. ➲ El recorrido es apto para la circulación y maniobra de usuarios de silla de ruedas.
Señalización	Interior del edificio.		➲ Rótulos de mismo formato: **Sí** ➲ Altura media: **1,65 – 1,80 m** ➲ Tamaño de letra: **4 cm**. ➲ Textos e iconos de color contrastado: **Sí** ➲ Textos e iconos en braille y altorrelieve: **No** ➲ Iconos homologados: **Sí**
Señalización	Mirador "Río Tajo"		➲ Rótulos de mismo formato: **Sí** ➲ Altura media: **77 cm – 1,20 m** ➲ Tamaño de letra: **pequeña, aunque con fuente de fácil lectura**. ➲ Textos e iconos de color contrastado: **Sí** ➲ Textos e iconos: **en braille** ➲ Iconos homologados: **Sí**

Parque Natural Barranco del Río Dulce
Centro de Interpretación de Mandayona

Colegio Público de Mandayona
19294 Mandayona (Guadalajara)
Teléfono y Fax: 949 305 948
Email: cimandayona@jccm.es
Web: www.turismocastillalamancha.es

Información General

El "Centro de Interpretación del Barranco del Río Dulce" está situado en la localidad de Mandayona. Ha sido rehabilitado y dotado de elementos expositivos un ala de 800 m². Podemos afirmar que es el Centro de referencia para todos los visitantes que quieran informarse antes de realizar un paseo por el Parque.
Así mismo dispone de un edificio principal con una amplia sala donde se ubica una exposición permanente con paneles expositivos, vitrinas y maquetas sobre las características más destacadas del Parque Natural. Cuenta además con una sala de audiovisuales y otra sala taller donde se organizan otras actividades didácticas.

Atención al público

- Ninguna persona de atención al cliente conoce la Lengua de Signos Española (**LSE**).
- El personal del Centro de Interpretación tiene formación en atención a personas con discapacidad.

Otra información de interés

- Se organizan visitas guiadas y talleres para grupos de personas con o sin discapacidad, solicitándolos previamente, en tres idiomas, francés, inglés y castellano.
- Se permite el acceso de perros guía y de asistencia.

Accesibilidad Física

Acceso

- Para acceder desde el aparcamiento hasta el edificio que alberga al centro de Interpretación del parque natural, encontramos una rampa de **20 m** de longitud, **2,78 m** de ancho y una inclinación del **6,9%**. El pavimento es homogéneo y antideslizante.
- Los rellanos intermedios y las área de embarque y desembarque de la rampa tienen unas dimensiones que permiten hacer un giro de **360º** con la silla de ruedas.
- Dispone de un doble pasamanos a ambos lados de la rampa, el superior está a **90 cm** de altura y el inferior a **70 cm**.
- También tiene un zócalo de protección a ambos lados superior a **12 cm** de altura.
- Se entra al edificio por dos puertas contiguas de características similares: son de doble hoja, de vidrio y ambas abren hacia fuera. El ancho libre de paso es de **84 cm**, cada una de las hojas.
- Entre ambas puertas el suelo es homogéneo aunque encontramos un felpudo que no está anclado al suelo y puede dificultar el rodamiento de las sillas de ruedas o causar tropiezos a Personas de Movilidad Reducida (**PMR**).

Recepción

- En el itinerario desde la puerta de acceso hasta el mostrador de recepción encontramos una rampa de **2,92 m** de longitud, **2,86 m** de ancho y una inclinación del **8,7%.**
- Los rellanos intermedios y las área de embarque y desembarque de la rampa tienen unas dimensiones que permiten hacer un giro de **360º** con la silla de ruedas.
- En recepción pavimento es homogéneo y antideslizante y existe además un espacio libre de giro de más de **1,50** m de diámetro.
- El mostrador de recepción tiene una altura de **1,19 m**, no adaptada para personas en silla de ruedas.

Salas de exposiciones

- La sala de exposiciones está ubicada en la planta baja del edificio y el itinerario es accesible por un hueco de paso de **2,08 m** de ancho.
- En las salas de exposición existe un espacio adecuado para la circulación y maniobra de usuarios de silla de ruedas. El pavimento es homogéneo y antideslizante.
- No se dispone de bancos o apoyos isquiáticos.
- No todos los elementos interactivos de la exposición están situados a una altura accesible y no disponen de un espacio de aproximación adecuado para usuarios de silla de ruedas.

Sala de audiovisuales

- Se accede directamente desde la recepción y el itinerario es accesible cruzando la sala de exposiciones por un hueco de paso de **2,20 m** de ancho.
- La puerta de entrada es de doble hoja, abren hacia dentro y en total tiene un ancho libre de paso de **1,23 m**.
- El suelo es horizontal, con un pavimento homogéneo y antideslizante.
- Toda la sala es diáfana, tiene frente a la pantalla sillas móviles de **46 cm** de altura.
- No hay plazas reservadas para usuarios de silla de ruedas, pueden situarse en toda la sala.

Sala de talleres

- Se accede directamente desde la recepción y el itinerario es accesible cruzando un hueco de paso de **5,80 m** de ancho.
- El suelo es horizontal, con un pavimento homogéneo y antideslizante.

- Toda la sala es diáfana, cuenta con cuatro mesas móviles. Las mesas tienen **73 cm** de alto, bajo la misma existe un espacio libre de **70 cm** de alto y **1,80 m** de ancho. Todas las mesas tienen las mismas características.
- Hay sillas móviles de **45 cm** de altura.

Aseo adaptado

- Hay una cabina de aseo adaptada, independiente y común para ambos sexos. Está situada en la planta baja y el itinerario es accesible.
- La puerta general de los aseos es corredera y tiene un ancho de paso de **1,06 m**.
- La puerta de la cabina se abre hacia dentro y tiene un ancho libre de paso de **78 cm**. Está señalizada con un Símbolo Internacional de Accesibilidad. (**SIA**).
- En el interior existe un espacio libre de giro de **1,50 m** de diámetro.
- La puerta se abre con una manilla, en el interior el cerrojo es un pestillo fácil de manipular, aunque no puede abrirse desde fuera en caso de emergencia.

Inodoro

- El inodoro tiene un espacio libre de acercamiento por el lado derecho de **1,98 m** de ancho y por el frente de **1,47 m.** El asiento está a una altura de **49 cm** y el mecanismo de descarga a **1,02 m**.
- Tiene dos barras de apoyo, una abatible en el lado derecho y otra fija en el izquierdo, situadas entre **63 y 80 cm** de altura y con una separación entre ambas de **80 cm**.

Lavabo y accesorios del aseo

- El lavabo permite la aproximación frontal de usuarios de silla de ruedas. Debajo del lavabo hay un espacio libre de **79 cm** de alto y **56 cm** de fondo. El grifo es monomando.
- La altura del borde inferior del espejo es de **1,28 m** y el resto de los accesorios del aseo están situados entre **97 cm y 1,35 m**.

Accesibilidad Visual

Acceso

- Se accede al Centro de Interpretación por una rampa de **20 m** de longitud y una inclinación del **6,9%**. El pavimento es homogéneo y antideslizante.
- Antes y después de la rampa no hay una franja de pavimento de textura distinta y color contrastado que alerte del desnivel.
- Se accede al centro por dos puertas contiguas de vidrio, que abren hacia fuera y están señalizadas con dos franjas horizontales sin suficiente contraste cromático que facilite su detección a personas con discapacidad visual.
- Entre ambas puertas el suelo es homogéneo aunque hay un felpudo que no está anclado al suelo y puede ocasionar tropiezos a personas con discapacidad visual.
- En recepción el mobiliario está distribuido de forma que no obstaculiza la circulación de personas con discapacidad visual, tampoco existen elementos voladizos que impliquen riesgo.

Sala de exposiciones

- El pavimento es homogéneo, sin huecos ni resaltes.

- El mobiliario está distribuido de forma que no obstaculiza la circulación de personas con discapacidad visual, ya que es fácilmente detectable con el bastón guía. No existen elementos voladizos que impliquen riesgo.
- La iluminación no es homogénea.
- Los paneles y rótulos descriptivos de las exposiciones tienen un soporte mate, textos con una fuente de fácil lectura y la letra más pequeña es de **1 cm** de altura. Hay contraste de color entre los textos y el fondo.

Sala de audiovisuales

- La puerta de entrada abre hacia dentro.
- Toda la sala es diáfana, tiene frente a la pantalla sillas móviles.
- El suelo es horizontal, con un pavimento homogéneo y antideslizante.
- El video no dispone de audio-descripción.

Accesibilidad Auditiva

Información y orientación

- En el interior del edificio no hay rótulos que señalen la ubicación de las distintas estancias.
- Existe un folleto con información general del centro de interpretación, además de folletos informativos del Parque Natural del Barranco del Río Dulce y de sus distintos recursos.

Sala de audiovisuales

- El video no tiene la opción de subtitulado.
- La sala no dispone de un bucle de inducción magnética que facilite la audición a personas con prótesis auditivas.

Aseos

- La puerta de los aseos no tienen un sistema de cierre con una señal visual de “ocupado o libre”, ni una banda libre inferior que permita ver si hay alguien en su interior.

Otras estancias y servicios	Ubicación	Tipo de itinerario	Características destacables
Aparcamiento	Exterior	Accesible	➲ Tipo de pavimento: **asfalto y regular.** ➲ Número de plazas de estacionamiento reservadas para PMR: **no hay**
Mirador exterior y estanque	Alrededor del edificio principal	Accesible por pasarelas del **5,2 %** de inclinación	➲ Este lugar acoge diferentes rótulos con información del parque Natural del Barranco del Río Dulce y sus distintos recursos. ➲ Todo el recorrido es por pasarelas de madera de **3,03 m** de ancho. A cada lado hay un doble pasamanos a **76 cm** y **1,06 m** de altura. ➲ El recorrido es apto para la circulación y maniobra de usuarios de silla de ruedas
Señalización	Mirador exterior y estanque		➲ Rótulos de mismo formato: **Sí** ➲ Altura media: **79 cm** ➲ Tamaño de letra: **pequeña, aunque con fuente de fácil lectura.** ➲ Textos e iconos de color contrastado: **Sí** ➲ Textos e iconos en Braille y altorrelieve: **No** ➲ Iconos homologados: **Sí**

Parque Natural del Barranco del Río Dulce. Sendero para personas con Discapacidad Visual

GU- 1067
19267 La Cabrera (Guadalajara)

Teléfono: 949 305 948

Email: cimandayona@jccm.es
Web: www.turismocastillalamancha.es

Información General

Esta ruta de 1,1 km de longitud, parte del pueblo de la Cabrera y se dirige por la derecha del Río Dulce aguas abajo. Es un paseo calmado e instructivo junto al rio, acompañado de una serie de elementos interpretativos del medio natural adaptados a personas con discapacidad visual.

Atención al público

- Para más información o para solicitar visitas guiadas contacte con el Centro de Interpretación del Parque Natural Barranco Río Dulce, en el teléfono: 949 305 948

Otra información de interés

- Se permite el acceso de perros guía y de asistencia.

Accesibilidad Física

Itinerario de la Senda

- Tras algo más de **1 km** de recorrido, se llega al fondo del “Barranco del Río Dulce”, un área equipada con bancos y paneles interpretativos, donde llegamos a la orilla del río. La distancia total de ida y vuelta es de unos **2,2 km** desde el casco urbano de la Cabrera.
- La senda está bien integrada con el entorno y tiene un pavimento de tierra compacta.
- El suelo es homogéneo, sin resaltes, ni rehundidos y con buen mantenimiento.
- En general el itinerario es bastante llano, solo existen algunos tramos con una inclinación que varía entre el **3,5 % y el 6,9 %**.

- La senda tiene un ancho continuo de **3 m** y los cruces y cambios de dirección tienen un espacio libre de giro de más de **1,50 m** de diámetro.

Seguridad

- La senda está delimitada en algunos tramos por bordillos laterales de piedra con una altura de **16 cm**.

Mobiliario y zonas de descanso

- Dispone al final de la senda de una zona de descanso accesible para usuarios de silla de ruedas o personas de movilidad reducida.
- Está equipada con bancos de madera situados de forma que no invaden el espacio de circulación de la senda.

Accesibilidad Visual

Recorrido de la senda

- La senda es un itinerario de tierra compacta, lineal y con pocos cambios de dirección. Está delimitada solo en algunos puntos por bordillos laterales de piedra.
- El suelo es homogéneo sin huecos y sin resaltes
- A lo largo del recorrido existen paneles informativos dispuestos a distintas alturas. El soporte del panel es mate, los textos e imágenes son de color contrastado respecto al fondo, tienen una fuente de fácil lectura, que en ocasiones es inferior a **2 cm**.
- Los paneles disponen de referencias táctiles en braille para personas con discapacidad visual.

Accesibilidad Auditiva

Información y orientación

- En el Centro de Interpretación del “Parque Natural Barranco del Río Dulce” tienen a disposición del visitante un folleto informativo de la senda. También disponen de un cuaderno explicativo de la senda en braille.
- La senda dispone de rótulos que señalan el recorrido y otra información de interés.

Otras estancias y servicios	Ubicación	Tipo de itinerario	Características destacables
Señalización	Toda la senda		➲ Rótulos de mismo formato: **Sí** ➲ Altura del rótulo: **1,08 m – 1,24 m.** ➲ Tamaño de letra: **1 cm** ➲ Textos e iconos de color contrastado: **Sí** ➲ Textos e iconos en braille y altorrelieve: **Sí** ➲ Iconos homologados: **Sí**

Centro de Aviación Deportiva (Senasa)

Ctra. A-4 Km 64, 200
45300 Ocaña (Toledo)

Teléfono: 925 130 700 **Fax:** 925 130 312

Email: aviadeportiva@senasa.es
Web: www.aviaciondeportiva.senasa.es

Información General

La Dirección General de Aviación Civil, SENASA, (Sociedad para las Enseñanzas Aeronáuticas Civiles) y la Fundación VODAFONE, mediante el convenio suscrito con PREDIF, ponen a disposición de las personas con discapacidad física un planeador adaptado. Además la Fundación ONCE y la Fundación VODAFONE aportan una subvención que permite a los beneficiarios volar pagando únicamente el 20% del coste real del vuelo (en las diferentes modalidades). Por medio de este programa las personas con discapacidad pueden realizar cursos de iniciación al vuelo a vela en planeadores con cabina doble y con instructor, y posteriormente conseguir un título homologado para el pilotaje de planeadores sin motor.

Atención al público

- Ninguna persona de atención al cliente conoce la Lengua de Signos Española (**LSE**).
- Los instructores y el personal de atención al cliente han sido formados en la “atención a personas con necesidades especiales”.

Otra información de interés

- Vuelos de divulgación en planeador: consisten en un briefing, en el que se explica el manejo del velero, y en la realización de un vuelo con instructor en doble mando, de unos **20 minutos** de duración. Coste: **10 €**
- Cursos de iniciación al vuelo a vela: consisten en 4 vuelos con instructor en doble mando y briefings previos. Este curso se realiza en un solo día. Coste: **40 €**
- Cursos para la obtención del título de piloto de vuelo a vela.
- El pago y reserva de los vuelos debe realizarse a través de PREDIF, www.predif.org, predif@predif.org, más información en el teléfono 913 715 294.
- Se permite el acceso de perros guía y de asistencia.

Accesibilidad Física

Acceso

- Desde las plazas de estacionamiento reservadas para **PMR** (Personas de Movilidad Reducida) se accede al edificio principal, por una rampa alternativa a las escaleras de entrada. Tiene pavimento antideslizante.
- Para acceder a la rampa se sube un bordillo rebajado de **1,02 m** de ancho, **52 cm** de fondo y una inclinación pronunciada del **21,2%**.
- La rampa tiene **2** tramos de **1,20 m** de ancho en forma de **L**, unas longitudes respectivas de **6,53 m** y **1,82 m**, y unas inclinaciones respectivas del **7,7%** y del **10,5%**.
- El rellano intermedio y las área de embarque y desembarque tienen unas dimensiones que permiten hacer un giro de **90º** con la silla de ruedas (**Ø 1,20 m**).
- Dispone de un doble pasamanos a un lado de la rampa, el superior está a **92 cm** de altura y el inferior a **70 cm**.
- Por el lado que da al vacío la rampa no dispone de un zócalo lateral de protección.
- Se accede a las escaleras de entrada después de subir el bordillo de la acera. Éstas tienen **4** peldaños sin pasamanos.
- Se entra al edificio por dos puertas contiguas de características similares. Cada una tiene dos hojas de vidrio abatibles hacia dentro, con un muelle de retorno. Cada hoja tiene un ancho útil de paso de **83 cm**.
- La distancia entre ambas puertas es de **2,14 m**.

Recepción

- La recepción está situada entre ambas puertas de entrada, a la izquierda. Se accede por una puerta que permanece abierta, con un ancho útil de paso de **68 cm**.
- El itinerario desde la puerta de acceso hasta la ventanilla de recepción es sin desniveles, el pavimento es homogéneo y antideslizante.
- En recepción existe un espacio libre de giro de más de **1,50 m** de diámetro.
- El borde inferior de la ventanilla de recepción e información tiene una altura de **92 cm**, no hay ningún mostrador.

Zona de vuelo

- Desde el edificio hasta la zona de vuelo se accede por un itinerario sin desniveles de asfalto, después de hormigón, y el último tramo es de tierra compacta. En la primera mitad del trayecto el pavimento es homogéneo y antideslizante, la segunda parte es irregular con huecos y resaltes.
- Las PMR pueden acceder a la zona de vuelo con su coche, por el portón de los hangares.
- La zona de vuelo tiene dos zonas de espera con sillas móviles, a ambas zonas se accede sin desniveles. Es una caseta techada abierta en tres de sus cuatro lados.
- Se dispone de un planeador adaptado, que puede ser conducido con las manos. Los mandos están diseñados para personas con dificultades de manipulación.
- Al lado de la “Zona de espera 2” hay una cabina de aseo móvil adaptado, con inodoro y sin lavabo. Dispone de una barra de apoyo horizontal y perimetral para hacer la transferencia al inodoro. En su interior hay un espacio libre de giro de **1,50 m** de diámetro.

Aseo adaptado

- Hay una cabina de aseo adaptada para ambos sexos con itinerario accesible, en la planta baja del edificio principal. Hay que pedir la llave en la cafetería.
- Está señalizada con el Símbolo Internacional de Accesibilidad (**SIA**). También dispone de ducha.

- La puerta de la cabina se abre hacia dentro y tiene un ancho de paso de **77,5 cm**.
- En el interior existe un espacio libre de giro de **1,50 m** de diámetro.
- La puerta tiene una manilla fácil de manipular y en su interior un pestillo de cierre que no puede abrirse desde fuera.
- La iluminación es homogénea sin temporizador, el interruptor está fuera de la cabina.

Inodoro

- El inodoro tiene un espacio libre de acercamiento por el lado izquierdo **≥ 1,20 m** de ancho y por el frente de **1,20 m**. El asiento está a una altura de **40,5 cm** y el mecanismo de descarga a **74 cm**.
- Tiene una barra de apoyo abatible en el lado izquierdo a **69 y 83 cm** de altura y una fija en el lado derecho a **90 cm** de altura, con una separación entre ambas de **80 cm**.

Lavabo y accesorios del aseo

- El lavabo tiene pedestal y no permite la aproximación frontal de usuarios de silla de ruedas. Debajo del lavabo hay un espacio libre de **78 cm** de alto y **15 cm** de fondo. El grifo es monomando.
- La altura del borde inferior del espejo es de **86 cm** y el resto de los accesorios del aseo están situados entre **75 cm** y **97 cm**.

Ducha

- La ducha tiene un espacio de acercamiento de **1,20 m** por el frente y **≥ 1,20 m** por el lado izquierdo.
- El asiento de ducha es fijo y abatible está a una altura de **54 cm**, y tiene un espacio libre de transferencia por el frente y por la izquierda.
- A la derecha del asiento está situada la barra abatible del inodoro que puede también ser utilizada desde el asiento de ducha.
- El suelo de la ducha está enrasado con el resto de pavimento y tiene una inclinación del **2%**. Es antideslizante.
- El grifo es monomando está situado en la misma pared del asiento a una distancia de **20 cm** del mismo y a **1,14 m** de altura.

Accesibilidad Visual

Acceso y recepción

- Se accede al edificio principal subiendo cuatro peldaños de **17 cm** de altura, con una huella de **38 cm**. El pavimento es antideslizante y no tienen pasamanos.
- Antes y después de los peldaños no hay una franja de pavimento de textura distinta y color contrastado que alerte del desnivel.
- El borde de los peldaños no está señalizado con una franja antideslizante de color contrastado.
- Hay una rampa alternativa de inclinación adecuada que dispone de un doble pasamanos en un lado, su principio y final tampoco está señalizado con una franja de pavimento de textura distinta y color contrastado.
- Se accede al edificio principal por dos puertas contiguas de características similares, tienen dos hojas de vidrio abatibles. Una de las hojas está señalizada con el logotipo de la escuela.

- La recepción está situada entre ambas puertas de entrada, a la izquierda. Se accede por una puerta que permanece abierta en horario de atención al público.
- El itinerario desde la puerta de acceso hasta la ventanilla de recepción es sin desniveles, el pavimento es homogéneo y antideslizante. No hay elementos voladizos que constituyan un riesgo para las personas con discapacidad visual.

Zona de vuelo

- Desde el edificio hasta la zona de vuelo se accede por un itinerario sin desniveles de asfalto, después de hormigón, y el último tramo es de tierra compacta. En la primera mitad del trayecto el pavimento es homogéneo y antideslizante, la segunda parte es irregular con huecos y resaltes.
- Por el peligro que supone acceder a la zona de vuelo, las personas con discapacidad visual son acompañadas por una persona de atención al público.
- La zona de vuelo tiene dos zonas de espera con sillas móviles, a ambas zonas se accede sin desniveles. Es una caseta techada abierta en tres de sus cuatro lados. El suelo es una alfombra que simula el césped, está fija al suelo.

Accesibilidad Auditiva

Información y orientación

- En el interior del edificio y en el conjunto del “Centro de aviación deportiva” se dispone de rótulos que señalan la ubicación de los distintos espacios.

Aseos

- Las puertas de los aseos de señoras y caballeros no tienen un sistema de cierre con una señal visual de “ocupado o libre”, y tampoco una banda libre inferior que permita ver si hay alguien en su interior.

Otras estancias y servicios	Ubicación	Tipo de itinerario	Características destacables
Estacionamiento exterior	A la entrada del centro	Accesible	➲ Tipo de pavimento: **cemento, homogéneo y antideslizante** ➲ Número de plazas de estacionamiento reservadas para PMR: **2** ➲ Señalizada con el SIA: en el **pavimento** ➲ Ancho y fondo de la plaza: **2,50 m x 4,50 m** ➲ Área de acercamiento lateral de **1,20 m** de ancho: **Sí** ➲ Área de acercamiento señalizada en el pavimento: **No**
Cafetería	Planta baja del edificio principal	Accesible	➲ Altura de barra: **1,13 m** ➲ Mesas cuadradas con pata central. ➲ Altura de mesa: **73,5 cm** ➲ Altura bajo mesa: **70 cm** ➲ Ancho bajo mesa: **>70 cm** ➲ Fondo bajo mesa: **34 cm**

Otras estancias y servicios	Ubicación	Tipo de itinerario	Características destacables
Aulas	Planta baja del edificio principal	Accesible	➲ Sin bucle de inducción magnética. ➲ Altura de mesa: **75,5 cm** ➲ Altura bajo mesa: **72,5 cm** ➲ Ancho bajo mesa: **>70 cm** ➲ Fondo bajo mesa: **47 cm**
Señalización	Edificio principal		➲ Rótulos de mismo formato: **Sí** ➲ Altura del rótulo: **1,20 m – 2,20 m** ➲ Tamaño de letra: **3 cm** ➲ Textos e iconos de color contrastado: **Sí** ➲ Textos e iconos en: **sin braille ni altorrelieve** ➲ Iconos homologados: **Sí**
Señalización	Conjunto del Centro de Aviación deportiva		➲ Rótulos de mismo formato: **No** ➲ Altura del rótulo: **≥ 2 m** ➲ Tamaño de letra: **≥ 10 cm** ➲ Textos e iconos de color contrastado: **Sí** ➲ Textos e iconos en: **sin braille ni altorrelieve** ➲ Iconos homologados: **Sí**

Reserva Natural Complejo Lagunar de Villafranca de los Caballeros Senda y Aula de la Naturaleza "Las Lagunas"

CM- 3158 Villafranca de los Caballeros (Toledo)
Teléfono: 638 769 507
Email: aulavillafranca@hotmail.com
Web: www.aytovillafranca.es

Información General

Incluido dentro de la llamada Mancha Húmeda, el municipio de Villafranca de los Caballeros cuenta con uno de los Humedales de mayor importancia ecológica de toda la región castellano-manchega, refugio de fauna y declarado Reserva de la Biosfera.
Son un ecosistema formado por lagunas de origen endorreico y fluvial que se abastecen con aportes de agua de escorrentía, de precipitación directa, de aportaciones del Acuífero 20 o de concesiones de aguas procedentes del río Guigüela.
La Laguna Grande es utilizada con fines recreativos, por lo que sus características naturales han sido en parte modificadas, y la riqueza natural del conjunto se centra fundamentalmente en la Laguna Chica.

Atención al público

- Para más información o para solicitar visitas guiadas contacte con el Aula de la Naturaleza "Las Lagunas" en la carretera de Villafranca - Quero CM- 3158, en Villafranca de los Caballeros, teléfono 638 769 507.
- El personal del Aula de la Naturaleza "Las Lagunas" tiene formación en atención a personas con discapacidad.

Otra información de interés

- Se organizan visitas guiadas y talleres para grupos de personas con o sin discapacidad, solicitándolos previamente.
- Se permite el acceso de perros guía y de asistencia.

Accesibilidad Física

Acceso

- Para acceder desde el aparcamiento, tanto al edificio que alberga el "Aula de la Naturaleza" como al "Complejo Lagunar", encontramos una rampa de **19 m** de longitud, **2,05 m** de ancho y una inclinación del **3,5 %**. El pavimento es homogéneo y antideslizante.
- Los rellanos intermedios y las áreas de embarque y desembarque de la rampa tienen unas dimensiones que permiten hacer un giro de **360º** con la silla de ruedas.
- Dispone de un pasamanos de doble altura a ambos lados. El superior se sitúa a **89 cm** de altura y el inferior a **68 cm**.
- Se entra al edificio por una puerta de dos hojas metálicas que abren hacia dentro. El ancho libre de paso con una hoja abierta es de **93 cm**.

Recorrido de la senda

- La senda tiene una longitud de unos **2,5 km**, discurre entre las Lagunas Grande y Chica y la Laguna de la Sal.
- Todo el recorrido está equipado con varias zonas de descanso, área de recreo, bancos y un mirador. La distancia total desde el casco urbano de Villafranca es de unos **2 km**, al noreste.
- El tramo desde el aparcamiento hasta "El Complejo Lagunar y el Aula de la Naturaleza" es accesible por un itinerario de **1,53 m** de ancho.
- La senda está bien integrada con el entorno y el pavimento es de tierra compacta.
- El suelo es homogéneo, sin resaltes, ni rehundidos y con buen mantenimiento.
- La senda que rodea la laguna es llana, no encontramos pendientes longitudinales ni transversales.
- La senda tiene un ancho continuo superior a **1,87 m** y los cruces y cambios de dirección tienen un espacio libre de giro de más de **1,50 m** de diámetro.

Seguridad

- La senda está delimitada por bordillos laterales de madera cuando el pavimento es de tierra compacta. Los bordillos están a ambos lados de la senda y tienen una altura de **2 cm**.

Mobiliario y zonas de descanso

- Dispone de varias zonas de descanso accesible para usuarios de silla de ruedas o personas de movilidad reducida.
- Están equipadas con bancos y mesas de madera, situados de forma que no invaden el espacio de circulación de la senda.
- El asiento de los bancos está a una altura de **37 cm**. Las mesas tienen **74 cm** de alto y bajo la misma existe un espacio libre de **70 cm** de alto y **1,40 m** de ancho. Todas las mesas de las "Lagunas de Villafranca" son de las mismas características y tienen los bancos unidos a la mesa con un travesaño que no permite el acercamiento frontal con la silla de ruedas. Los usuarios de silla de ruedas pueden incorporarse a la mesa por los extremos.
- También encontramos bancos de piedra, situados de forma que no invaden el espacio de circulación. Estos carecen de respaldo y reposabrazos. El asiento de estos bancos de piedra está a una altura de **45 cm**.
- Las papeleras están a una altura de **90 cm**.

Aseo adaptado

- Hay una cabina de aseo adaptada para ambos sexos. Está situada en la entrada del recinto, antes de acceder al "Aula de la Naturaleza".

- La puerta general de los aseos se abre hacia dentro y tiene un ancho libre de paso de **88 cm**. Está señalizada con el Símbolo Internacional de Accesibilidad (**SIA**).
- La puerta de la cabina se abre hacia fuera y tiene un ancho de paso de **86 cm**. No está señalizada con el Símbolo Internacional de Accesibilidad (**SIA**).
- En el interior existe un espacio libre de giro de **1,50 m** de diámetro.
- La puerta no presenta ningún pomo o tirador y en el interior no existe cerrojo.

Inodoro

- El inodoro tiene un espacio libre de acercamiento por el lado izquierdo de **1,30 m** de ancho y por el frente de **65 cm.** El asiento está a una altura de **40 cm** y el mecanismo de descarga a **75 cm**.
- Tiene dos barras de apoyo, una abatible en el lado izquierdo y otra fija en el derecho, situadas entre **68 y 84 cm** de altura y con una separación entre ambas de **79 cm**.

Lavabo y accesorios del aseo

- El lavabo permite la aproximación frontal de usuarios de silla de ruedas. Debajo del lavabo hay un espacio libre de **72 cm** de alto y **28 cm** de fondo. El grifo es monomando.
- Los accesorios del aseo están situados a **84 cm**.

Accesibilidad Visual

Acceso

- Se accede al “Aula de la naturaleza y al Complejo Lagunar” por una rampa de **19 m** de longitud, **2,05 m** de ancho y una inclinación del **3,5 %**. El pavimento es homogéneo y antideslizante.
- Antes y después de la rampa no hay una franja de pavimento de textura distinta y color contrastado que alerte del desnivel.

Recorrido de la senda

- Las “Lagunas de Villafranca” cuentan con un itinerario de tierra compacta, lineal y con pocos cambios de dirección. Está delimitado a ambos lados por un bordillo de madera.
- El suelo es homogéneo, sin huecos y sin resaltes.
- Al inicio y a lo largo del recorrido existen paneles informativos dispuestos a distintas alturas, la mayoría están inclinados para facilitar su lectura. El soporte del panel es mate, los textos e imágenes son de color contrastado respecto al fondo, tienen letra de **2 cm** y una fuente de fácil lectura.
- Los paneles no disponen de referencias táctiles o sonoras para personas con discapacidad visual.

Accesibilidad Auditiva

Información y orientación

- El “Aula de la Naturaleza” apenas dispone de rótulos que señalen la ubicación de las distintas estancias.
- Tienen a disposición del visitante un folleto informativo del “Complejo Lagunar”

- La senda dispone de rótulos que señalan el recorrido y otra información de interés.

Sala de audiovisuales

- El video tiene la opción de subtitulado.
- La sala no dispone de un bucle de inducción magnética que facilite la audición a personas con prótesis auditivas.

Aseos

- La puerta del aseo no tiene un sistema de cierre con una señal visual de "ocupado o libre", aunque si cuenta con una banda libre inferior que permite ver si hay alguien en su interior.

Otras estancias y servicios	Ubicación	Tipo de itinerario	Características destacables
Aparcamiento	Situado frente a la entrada del Complejo Lagunar, junto a la **CM- 3158**	Accesible	➲ Tipo de pavimento: **asfalto y homogéneo** ➲ Número de plazas de estacionamiento reservadas para PMR: **1** ➲ Señalizada con el SIA: **en vertical y en el pavimento.** ➲ Ancho y fondo de la plaza: **2,43 m x 5,00 m** ➲ Área de acercamiento lateral de **1,20 m** de ancho: **Sí** ➲ Área de acercamiento señalizada en el pavimento: **No**
"Aula de la Naturaleza"	Situada en la entrada del complejo Lagunar.	Accesible con rampa	➲ Para acceder al aula encontramos una rampa de **19 m** de longitud, **2,05 m** de ancho y una inclinación del **3,5 %**. El pavimento es homogéneo y antideslizante. Dispone de un doble pasamanos a ambos lados de la rampa, el superior está a **89 cm** de altura y el inferior a **68 cm**. ➲ Se entra al edificio principal por una puerta de dos hojas metálicas que abren hacia dentro. El ancho útil de paso con una hoja abierta es de **93 cm**. ➲ La sala Taller/ Audiovisuales, dispone de un espacio adecuado para la circulación y maniobra de usuarios de silla de ruedas. El pavimento es homogéneo y antideslizante.

Otras estancias y servicios	Ubicación	Tipo de itinerario	Características destacables
Mirador	A 300 m del "Aula de la Naturaleza"	Practicable por un sendero con una inclinación del **14 %** y pavimento de tierra irregular, con algunos rehundidos y resaltes.	➲ Para acceder al mirador encontramos un hueco de paso de **83 cm** de ancho. ➲ El mirador se sitúa en lo alto de una ladera con pavimento de tierra homogénea. Desde allí podemos observar una fantástica panorámica de las lagunas. ➲ También encontramos un torreón de madera, pero no es accesible a **PMR** (personas de movilidad reducida) ya que en su acceso encontramos más de **20** escalones de **19 cm** de altura. Cuenta con pasamanos a **1,08 m** de altura.
Señalización	A lo largo de la senda.		➲ Rótulos de mismo formato: **Sí** ➲ Altura del rótulo: entre **70 cm – 1,60 m.** ➲ Tamaño de letra: **2 cm** ➲ Textos e iconos de color contrastado: **Sí** ➲ Textos e iconos: **sin braille y sin altorrelieve** ➲ Iconos homologados: **Sí**

Vía Verde de la Jara

Entre las Estaciones de Calera y Chozas (Renfe) y Santa Quiteria.

Mancomunidad Vía Verde de la Jara
Pza. de España, 1
45578 El Campillo de la Jara (Toledo)

Teléfono: 925 455 625

Email: info@viaverdedelajara.com
Web: www.viaverdedelajara.com

Información General

La vía Verde de la Jara es un antiguo trazado de ferrocarril -que nunca llegó a entrar en servicio- recuperado como ruta para senderistas, ciclistas, patinadores y personas con movilidad reducida. Recorre 52 kilómetros de paisaje virgen entre las estribaciones de los montes de Toledo y el puerto de San Vicente.
La ruta se inicia en el mismo anden de la estación de ferrocarril de Calera y Chozas, la primera de las 8 estaciones que encontraremos en la ruta, y la única que continua en uso actualmente, desde donde la Vía Verde enfila en paralelo a las vías en activo, separándose de ellas poco a poco.

Atención al público

- Para más información o para solicitar visitas guiadas contacte con la Finca Ecológica y Alternativa La Altea, en la Ctra. Comarcal 411, Km. 4,500, El Campillo de la Jara, teléfono 609 700 141
- Así mismo ofertan un gran número de talleres y actividades para grupos de personas con o sin discapacidad, solicitándolos previamente.
- El personal de la “Patrulla verde de la Jara” tiene formación en atención a personas con discapacidad.

Otra información de interés

- Disponen de un servicio de préstamo de bicicletas adaptadas, tipo “ Handcycle o Handbike” y también bicis tandems para personas con discapacidad visual.
- Se permite el acceso de perros guía y de asistencia.

Accesibilidad Física

Acceso

- La senda de la "Vía Verde" está bien integrada con el entorno, siendo el pavimento a lo largo de sus **52 km** mixto: asfalto y zahorra compactada.
- El suelo es homogéneo, sin resaltes, ni rehundidos y con buen mantenimiento.
- En general el itinerario es bastante llano, solo existe algún tramo con una inclinación del **3%.**
- La senda tiene un ancho continuo entre **2 y 2,50 m**, los cruces y cambios de dirección tienen un espacio libre de giro de más de **1,50 m** de diámetro.

Seguridad

- La senda no está delimitada por bordillos laterales.
- Dispone de barandillas de protección de manera puntual en algunos tramos que dan lugar a miradores. Las barandillas están situadas a **1,05 m** de altura.

Mobiliario y zonas de descanso

- Dispone de varias zonas de descanso accesibles para usuarios de silla de ruedas o personas de movilidad reducida.
- Están equipadas con bancos y mesas de madera, situados de forma que no invaden el espacio de circulación de la senda.
- El asiento de los bancos está a una altura de **44,5 cm**. Las mesas tienen **78 cm** de alto, bajo la misma existe un espacio libre de **74 cm** de alto y **1,33 m** de ancho. Todas las mesas de la "Vía Verde" son de las mismas características y tienen los bancos unidos a la mesa con un travesaño que no permite el acercamiento frontal con la silla de ruedas. Los usuarios de silla de ruedas pueden aproximarse a la mesa por los extremos.
- Existen tres fuentes en los **52 Km** que permiten la aproximación de usuarios de silla de ruedas, los grifos están situados a **1,15 m** de altura y disponen de un espacio libre inferior de **68 cm** de alto.
- Las papeleras están a una altura de **96 cm**.

Aseo adaptado

- Hay una cabina de aseo adaptada para ambos sexos. Está situada en la estación de "Campillo – Sevilleja" llegando al **kilometro 40** de la vía y el itinerario es accesible.
- La puerta de la cabina se abre hacia fuera y tiene un ancho de paso de **90 cm**. No está señalizada con el Símbolo Internacional de Accesibilidad (**SIA**).
- En el interior existe un espacio libre de giro de **1,50 m** de diámetro.
- La puerta se abre con una manilla, en el interior no hay cerrojo.

Inodoro

- El inodoro tiene un espacio libre de acercamiento en diagonal por el lado derecho de **1,24 m** de ancho y por el frente de **1,29 m**. El asiento está a una altura de **41 cm** y el mecanismo de descarga a **76 cm**.
- Tiene dos barra de apoyo, una abatible en el lado derecho y otra fija en el izquierdo, situadas entre **55 y 76 cm** de altura y con una separación entre ambas de **78 cm**.

Lavabo y accesorios del aseo

- El lavabo tiene pedestal. Debajo del lavabo hay un espacio libre de **82 cm** de alto y **22 cm** de fondo. El grifo es monomando.
- Los accesorios del aseo están situados entre **87 cm y 1,22 m**.

Accesibilidad Visual

Recorrido de la Vía Verde

- El recorrido de la "Vía Verde de la Jara" es en general bastante llano, existiendo algún tramo con una inclinación máxima del **3%**. A lo largo de sus **52 Km** existen barandillas de protección en los tramos elevados, a una altura de **1,05 m**.
- La "Vía Verde" es un itinerario de asfalto y zahorra compactada, lineal y con pocos cambios de dirección. No está delimitado por bordillos a ambos lados.
- El suelo es homogéneo, sin resaltes, ni rehundidos, con buen mantenimiento.
- A lo largo del recorrido existen paneles informativos dispuestos a distintas alturas. El soporte del panel es mate, los textos e imágenes son de color contrastado respecto al fondo, tienen una fuente de fácil lectura, que en ocasiones es inferior a **3 cm**.
- Los paneles no disponen de referencias táctiles o sonoras para personas con discapacidad visual.

Accesibilidad Auditiva

Información y orientación

- En la Finca Ecológica y Alternativa La Altea tienen a disposición del visitante varios folletos informativos de la "Vía Verde" así como información adicional sobre otros talleres y actividades de interés.
- La senda dispone de rótulos que señalan el recorrido y otra información de interés.

Aseos

- Las puertas de los aseos de señoras y caballeros no tienen un sistema de cierre con una señal visual de "ocupado o libre", ni una banda libre inferior que permita ver si hay alguien en su interior.

Otras estancias y servicios	Ubicación	Tipo de itinerario	Características destacables
Señalización	Vía Verde		➲ Rótulos de mismo formato: **Sí** ➲ Altura del rótulo: **>1,65 m**. ➲ Tamaño de letra: **2,5 cm** ➲ Textos e iconos de color contrastado: **Sí** ➲ Textos e iconos en braille y altorrelieve: **No** ➲ Iconos homologados: **Sí**

Castilla y León

ÁVILA
- Parque Regional Sierra de Gredos. Casa del Parque El Risquillo
- Parque Regional Sierra de Gredos. Senda El Risquillo
- Reserva Natural Valle de Iruelas. Área recreativa El Regajo
- Reserva Natural Valle de Iruelas. Casa del Parque Reserva Natural Valle de Iruelas

BURGOS
- Monumento Natural Monte Santiago. Sendero accesible Salto del Rio Nervión
- Parque Natural Montes Obarenes-San Zadornil. Casa del Parque Montes Obarenes-San Zadornil
- Sierra de la Demanda. Casa del Parque Casa de la Madera

LEÓN
- Espacio Natural Sierra de Ancares. Centro del Urogallo
- Monumento Natural Las Medulas. Casa del Parque Las Médulas
- Parque Regional Picos de Europa en Castilla y León. Casa del Parque Picos de Europa (sector oriental) Valdeburón

PALENCIA
- Espacio Natural La Nava - Campos de Palencia. Casa del Parque La Nava y Campos de Palencia
- Parque Natural Fuentes Carrionas y Fuente Cobre- Montaña Palentina. Casa del Parque Fuentes Carrionas y Fuente Cobre-Montaña Palentina
- Parque Natural Fuentes Carrionas y Fuente Cobre- Montaña Palentina. Parque de Aventura El Robledal del Oso

SALAMANCA
- Parque Natural Arribes del Duero. Mirador del Colagón de Tío Paco
- Parque Natural Las Batuecas-Sierra de Francia. Casa del Parque Las Batuecas-Sierra de Francia
- Parque Natural Las Batuecas-Sierra de Francia. Senda de los Castaños Centenarios

SEGOVIA
- Parque Natural Hoces del Río Duratón. Observatorio de Navahornos
- Parque Natural Hoces del Río Duratón. Senda de la Glorieta
- Parque Natural Hoces del Río Riaza. Casa del Parque Hoces del Río Riaza
- Parque Natural Hoces del Río Riaza. Senda del Embalse de Linares del Arroyo

SORIA
- Monumento Natural de la Fuentona - Reserva Natural Sabinar de Calatañazor. La Fuentona - Sabinar de Calatañazor y senda adaptada
- Parque Natural La Laguna Negra y Circos Glaciares de Urbión. Casa del Parque Laguna Negra y Circos Glaciares de Urbión
- Pinar de Navaleno. Aula del Bosque - Amogable

VALLADOLID
- Parque "El Valle de los 6 Sentidos"
- Reserva Natural Riberas de Castronuño - Vega del Duero. Casa del Parque Riberas de Castronuño - Vega del Duero.
- Reserva Natural Riberas de Castronuño - Vega del Duero. Senda y Observatorio de los Almendros

ZAMORA
- Parque Natural Arribes del Duero. Casa del Parque Arribes del Duero Convento de San Francisco
- Parque Natural del Lago de Sanabria y alrededores. Casa del Parque Lago de Sanabria.
- Parque Natural del Lago de Sanabria y alrededores. Zona de baño de Viquiella

Parque Regional Sierra de Gredos
Casa del Parque "El Risquillo"

Paraje de El Risquillo
05417 Gisando (Ávila)

Teléfono: 920 374 162

Email: cp.gredos.guisando@patrimonionatural.org
Web: www.patrimonionatural.org

Información General

La Casa es el espacio de acogida en el que el visitante puede informarse de los distintos aspectos del Parque Regional para planificar mejor su visita. Disponen de mapas y de un calendario de actividades. Además tienen un espacio expositivo y un espectáculo audiovisual por medio de los que se muestra a niños y adultos la riqueza animal y vegetal de la Sierra. También existe una senda accesible asociada a la Casa. Todos los espacios de la Casa están situados en una misma planta.

Atención al público

- Antes de iniciar su visita al Parque es aconsejable que conozca la Casa Parque El Risquillo, donde podrá obtener una amplia información sobre el espacio natural y su entorno. Más información en el teléfono 920 374 162
- Ninguna persona de atención al cliente conoce la Lengua de Signos Española (**LSE**).

Otra información de interés

- Se permite el acceso de perros guía y de asistencia.
  Se realizan visitas guiadas solicitándolas previamente.

Accesibilidad Física

Recorrido de la senda

- Desde el aparcamiento reservado para **PMR** hasta la Casa se accede por una calle asfaltada cuesta abajo, con una inclinación media del **12%**. La acera es adoquinada y tiene un ancho de **1,60 m**.

- El acceso para usuarios de silla de ruedas está señalizado con el Símbolo Internacional de Accesibilidad (**SIA**), desde la acera se accede sin desniveles por una pasarela de madera que atraviesa el jardín y conduce a la entrada de la casa.
- Al final de la pasarela de madera se bordea la casa siguiendo un camino de baldosas de pizarra.
- La puerta es parcialmente acristalada, abre hacia fuera y tiene un ancho libre de paso de **94 cm**.

Recepción

- El itinerario desde la puerta de acceso hasta el mostrador de recepción es sin desniveles, tiene un ancho de paso superior a **1,20 m**, el pavimento es homogéneo y antideslizante.
- En recepción existe además un espacio libre de giro de más de **1,50 m** de diámetro.
- Se han colocado felpudos no anclados al suelo.
- Existen **2** mostradores de atención al público: el primero tiene una única altura de **94 cm** y el segundo tiene **2** alturas, una de **89 cm** y otra de **83 cm**. Ninguno de los **2** mostradores permite la aproximación frontal de un usuario de silla de ruedas.

Salas de Exposición

- Se accede a las salas de exposición por un hueco de paso de **1,10 m** de ancho.
- En las salas de exposición existe un espacio adecuado para la circulación y maniobra de usuarios de silla de ruedas. El pavimento es homogéneo y antideslizante.
- Algunos de los elementos interactivos de la exposición están situados a una altura accesible y permiten la aproximación frontal de una persona en silla de ruedas.

Sala de Audiovisuales

- Se accede desde recepción sin desniveles y el itinerario es accesible.
- En la sala existen **4** filas de asientos, entre una y otra fila existe un desnivel de **8 cm** de altura. Los asientos son fijos.
- No dispone de plazas reservadas para usuarios de silla de ruedas, éstos deben situarse frente a la primera fila.

Aseo adaptado

- Hay una cabina de aseo adaptada, independiente y común para ambos sexos. Está situada en la planta baja y el itinerario es accesible.
- La puerta de la cabina abre hacia fuera y tiene un ancho libre de paso de **77 cm**. El tirador de la puerta es una manilla fácil de manipular, pero el cerrojo requiere el giro de la muñeca y no puede abrirse desde fuera en caso de emergencia.
- En el interior existe un espacio libre de giro de **1,20 m** de diámetro.
- El pavimento es antideslizante.

Inodoro

- El inodoro tiene un espacio libre de acercamiento por el lado izquierdo de **1,06 m** de ancho.
- El asiento del inodoro está a una altura de **40 cm** y el mecanismo de descarga está a **72 cm**.
- El inodoro tiene una barra abatible en el lado izquierdo y una fija en el lado derecho, están instaladas a **70 y 86 cm** de altura y con una separación entre ambas de **75 cm**.

Lavabo y accesorios del aseo

- El lavabo permite la aproximación frontal de una persona en silla de ruedas y bajo el mismo hay un espacio libre de **65 cm** de alto y **40 cm** de fondo. El grifo es monomando.
- La altura del borde inferior del espejo es de **82 cm** y el resto de los accesorios del lavabo están instalados a una altura entre **87** y **90 cm**.

Accesibilidad Visual

Acceso

- Desde el "aparcamiento 1" (ver cuadro anexo) hasta la casa, el itinerario es por un camino asfaltado cuesta arriba con más del **12%** de inclinación. La acera tiene una altura de **11 cm** y no tiene ningún rebaje en todo el recorrido, tiene un ancho de entre **90 cm y 1,10 m**. Para entrar a la casa hay un escalón de altura variable de **13 a 3 cm**. Posteriormente debe subirse un tramo de escaleras con escalones de ancho variable y de **17 cm** de altura. No tiene pasamanos, el borde de los escalones no se ha señalizado con una franja antideslizante de color contrastado, ni dispone al inicio y final de la escalera de un pavimento de distinto color y textura.
- La puerta es parcialmente acristalada y abre hacia fuera.
- En recepción el mobiliario está distribuido de forma que no obstaculiza la circulación de personas con discapacidad visual, tampoco existen elementos voladizos que impliquen riesgo.

Salas de Exposición

- El pavimento es homogéneo, sin huecos ni resaltes.
- El mobiliario está distribuido de forma que no obstaculiza la circulación de personas con discapacidad visual, ya que es fácilmente detectable con el bastón guía. No existen elementos voladizos que impliquen riesgo.
- Los paneles y rótulos descriptivos de las exposiciones tienen un soporte mate, textos con una fuente de fácil lectura y la letra más pequeña es de **1 cm** de altura. Hay contraste cromático entre los textos y el fondo.

Sala de Audiovisuales

- En la sala existen **4 filas** de asientos, entre una y otra fila existe un desnivel de **8 cm** de altura, el borde de cada escalón se ha señalizado con una franja de color contrastado. Las tabicas de los escalones tienen luces que indican el desnivel durante la proyección del video.
- Toda la sala es diáfana y sin elementos voladizos que impliquen riesgo.
- El video dispone de audiodescripción.

Accesibilidad Auditiva

Información y orientación

- Existe un folleto con información general de la Casa del Parque y folletos informativos sobre el entorno natural y sus distintos recursos.

Sala de audiovisuales

- El video tiene la opción de subtitulado.
- La sala no dispone de un bucle de inducción magnética que facilite la audición a personas con prótesis auditivas.

Aseos

- La puerta del aseo no tienen un sistema de cierre con una señal visual de “ocupado o libre”, ni una banda libre inferior que permita ver si hay alguien en su interior.

Otras estancias y servicios	Ubicación	Tipo de itinerario	Características destacables
Aparcamiento 1	Exterior, antes de llegar a la Casa del Parque	Accesible	➲ Tipo de pavimento: **asfaltado** ➲ Número de plazas de aparcamiento reservadas para PMR: **no hay**
Aparcamiento 2	Exterior, junto al inicio de la Senda El Risquillo	Accesible	➲ Tipo de pavimento: **tierra y homogéneo** ➲ Número de plazas de estacionamiento reservadas para PMR: **1** ➲ Señalizada con el SIA: **en vertical** ➲ Ancho y fondo de la plaza: **3,60 m x 4,10 m** ➲ Área de acercamiento lateral de **1,20 m** de ancho: **Sí** ➲ Área de acercamiento señalizada en el pavimento: **No**
Señalización	Casa del Parque		➲ Rótulos de mismo formato: **Sí** ➲ Altura media: **1,34 cm** ➲ Tamaño de letra: **2,5 - 3,5 cm** ➲ Textos e iconos de color contrastado: **Sí** ➲ Textos e iconos en braille y altorrelieve: **No** ➲ Iconos homologados: **Sí**

Parque Regional Sierra de Gredos
Senda El Risquillo

Sierra de Gredos (zona sur)-Paraje El Risquillo
05417 Guisando (Ávila)

Teléfono: 920 374 162

Email: cp.gredos.guisando@patrimonionatural.org
Web: www.patrimonionatural.org
www.miespacionatural.es

Información General

La senda comienza en el parking de la Casa Parque El Risquillo y termina dentro del jardín de la Casa del Parque, frente a la zona baja del apartamento.
El recorrido se realiza sobre una pasarela de madera que salva las dificultades del terreno. Su longitud es de 450 m. El desnivel salvado es de 20 m aproximadamente. Es una ruta de baja dificultad, discurre por un pinar de pino resinero, árbol predominante en las laderas del sur de Gredos. El sonido del agua delata la presencia del rio Pelayo. También se puede contemplar los tradicionales bancales del sur de Gredos y apreciar una nutrida representación del sotobosque mediterráneo, destacando durillos, madroños, enebros, brezo blanco, y aromáticas como tomillo, orégano o cantueso.

Atención al público

- Antes de iniciar su visita al Parque es aconsejable que conozca la Casa del Parque El Risquillo, donde podrá obtener una amplia información sobre el espacio natural y su entorno. Más información en el teléfono 920 374 162
- Ninguna persona de atención al cliente conoce la Lengua de Signos Española (**LSE**).

Otra información de interés

- Se permite el acceso de perros guía y de asistencia.

Accesibilidad Física

Recorrido de la senda

- Al inicio el sendero tiene tres tramos de rampas, cada uno de **13 m, 6 m y 9 m** de longitud, y con una inclinación respectiva del **6,9%, 8,7% y 8,7%.**

- Después de estos **3** tramos de rampa, el resto de la pasarela tiene una inclinación del **5%.**
- La pasarela de madera tiene un ancho libre de paso de **1,50 m**.
- Las mesetas intermedias y los cambios de dirección tienen un espacio libre de giro de **1,50 m** de diámetro.
- El pavimento es de madera, firme, homogéneo y bien mantenido. Es antideslizante en seco y en mojado y está bien integrado con el entorno.

Seguridad

- La pasarela tiene bordillos laterales de **10 cm** de altura.
- Dispone de pasamanos de madera a ambos lados situados a **87 cm** de altura. La sección del pasamanos permite el paso continuo de la mano. Éstos no son continuos en todo el recorrido, ni se han prolongado **30 cm** al inicio y final del itinerario.
- La pasarela tiene un sistema de drenaje que evita los encharcamientos.

Mobiliario y zonas de descanso

- En la mitad del recorrido (aproximadamente a **225 m)** hay una zona de descanso, no accesible para usuarios de silla de ruedas o personas de movilidad reducida.
- Ésta equipada con bancos sin reposabrazos hechos de troncos de madera, el asiento está a altura media de **49 cm**.
- Los bancos están situados de forma que no invaden el espacio de circulación de la senda.
- Al inicio y durante el recorrido existen paneles informativos inclinados, tienen un espacio de aproximación adecuado para usuarios de silla de ruedas y están situados a una altura de entre **86 cm y 1,26 m.**

Aseo adaptado

- Hay una cabina de aseo adaptada, independiente y común para ambos sexos. Está situada en la Casa del Parque y el itinerario es accesible.
- La puerta de la cabina abre hacia fuera y tiene un ancho libre de paso de **77 cm**. El tirador de la puerta es una manilla fácil de manipular, pero el cerrojo requiere el giro de la muñeca y no puede abrirse desde fuera en caso de emergencia.
- En el interior existe un espacio libre de giro de **1,20 m** de diámetro.
- El pavimento es antideslizante.

Inodoro

- El inodoro tiene un espacio libre de acercamiento por el lado izquierdo de **1,06 m** de ancho.
- El asiento del inodoro está a una altura de **40 cm** y el mecanismo de descarga está a **72 cm**.
- El inodoro tiene una barra abatible en el lado izquierdo y una fija en el lado derecho, están instaladas a **70 y 86 cm** de altura y con una separación entre ambas de **75 cm**.

Lavabo y accesorios del aseo

- El lavabo permite la aproximación frontal de una persona en silla de ruedas y bajo el mismo hay un espacio libre de **65 cm** de alto y **40 cm** de fondo. El grifo es monomando.
- La altura del borde inferior del espejo es de **82 cm** y el resto de los accesorios del lavabo están instalados a una altura entre **87 y 90 cm**.

Accesibilidad Visual

Recorrido de la senda

- El recorrido de toda la senda se realiza por una pasarela de madera sin huecos ni resaltes.
- La pasarela tiene a ambos lados bordillos laterales de **10 cm** de altura y pasamanos a **87 cm**.

- Al inicio y a lo largo del recorrido existen paneles informativos. El soporte del panel es mate, los textos e imágenes son de color contrastado respecto al fondo, tienen letra grande y una fuente de fácil lectura.
- Los paneles se han complementado con escritura braille y las figuras están también en altorrelieve.

Accesibilidad Auditiva

Información y orientación

- En la Casa del Parque disponen de un folleto informativo de la senda.
- La senda dispone de rótulos que señalan el recorrido y otra información de interés.

Aseos

- Las puertas de los aseos de señoras y caballeros no tienen un sistema de cierre con una señal visual de "ocupado o libre", ni una banda libre inferior que permita ver si hay alguien en su interior.

Otras estancias y servicios	Ubicación	Tipo de itinerario	Características destacables
Aparcamiento	Exterior, junto a la Casa del Parque	Accesible	➲ Tipo de pavimento: **tierra** ➲ Número de plazas de estacionamiento reservadas para PMR: **1** ➲ Señalizada con el SIA: **en vertical** ➲ Ancho y fondo de la plaza: **3,10 m x 4,60 m.** ➲ Área de acercamiento lateral de **1,20 m** de ancho: **Sí** ➲ Área de acercamiento señalizada en el pavimento: **No**
Señalización	Toda la senda		➲ Rótulos del mismo formato: **Sí** ➲ Altura del rótulo: **86 cm – 1,26 m.** ➲ Tamaño de letra: **> 1,5 cm** ➲ Textos e iconos de color contrastado: **Sí** ➲ Textos e iconos en braille y altorrelieve: **Sí** ➲ Iconos homologados: **Sí**

Reserva Natural Valle de Iruelas
Área recreativa "El Regajo"

05270 El Tiemblo (Ávila)
Teléfono: 918 627 623
Email: cp.iruelas@patrimonionatural.org
Web: www.miespacionatural.es
www.patrimonionatural.org

Información General

En el poblado de las Cruceras (El Barraco) se halla la "Casa del Parque de la Reserva Natural del Valle de Iruelas", ubicada en el recinto de una antigua destilería de resina. Es uno de los Centros de referencia para todos los visitantes que quieran información sobre los recursos naturales de Castilla y León. La Casa del Parque cuenta con varios edificios en un amplio recinto, donde se distribuyen los distintos ámbitos de la exposición. Así mismo cuenta con una sala de audiovisuales, una de talleres medioambientales, un Arboreto y una Senda Accesible (Senda del Enebral) contigua a la Casa del Parque.

Atención al público

- Para más información contacte con la Casa del Parque Reserva Natural Valle de Iruelas, en Poblado de Las Cruceras s/n, El Barraco 05278 Ávila, teléfono 91 862 76 23.

Otra información de interés

- Se permite el acceso de perros guía y de asistencia.

Accesibilidad Física

Recorrido del área recreativa

- El camino del área de recreo está bien integrado con el entorno, presenta tramos de pavimento de tierra compacta y otros de pavimento ecológico.
- El suelo es homogéneo, sin resaltes, ni rehundidos, con buen mantenimiento.

- En general el “Área Recreativa” es bastante llana, sólo existe un tramo con una inclinación del **6,9%**.
- El camino del “área recreativa” tiene un ancho continuo de **1,53 m** y los cruces y cambios de dirección tienen un espacio libre de giro de más de **1,50 m** de diámetro.

Seguridad

- El camino está delimitado por bordillos laterales de madera tanto cuando el pavimento es de tierra compacta, así como cuando es ecológico. Éstos están a ambos lados del camino y tienen una altura de **2,5 cm**.
- Sólo dispone de pasamanos en las pasarelas de madera que sirven para cruzar un terreno accidentado y llegar al área recreativa desde el aparcamiento. Los pasamanos están situados entre **93 y 98 cm**.
- El camino no tiene ningún sistema de drenaje que evite los encharcamientos.

Mobiliario y zonas de descanso

- Dispone de varias zonas de descanso accesibles para usuarios de silla de ruedas o personas de movilidad reducida.
- Están equipadas con bancos y mesas de madera, situados de forma que no invaden el espacio de circulación del camino.
- El asiento de los bancos está a una altura de **51 cm**. Las mesas tienen **78 cm** de alto, bajo la misma existe un espacio libre de **74 cm** de alto, **112 cm** de ancho y **34 cm** de fondo. Los usuarios de silla de ruedas pueden incorporarse a la mesa por los extremos ya que dispone de un fondo libre de **60 cm**.
- Encontramos una fuente en el “Área Recreativa” que permite la aproximación lateral de usuarios de silla de ruedas. El grifo está situado a **38 cm** de altura. Para acceder a la misma, encontramos una rampa de **450 cm** de longitud, **110 cm** de ancho y una inclinación del **14%.** La rampa no presenta pasamanos. El pavimento no es homogéneo y presenta algunos resaltes o rehundidos.

Accesibilidad Visual

Recorrido del área recreativa

- El área recreativa tiene un camino de tierra compacta intercalada con pavimento ecológico, con pocos cambios de dirección. Está delimitado a cada lado por un bordillo de madera.
- El suelo es homogéneo sin huecos y sin resaltes.
- Al inicio y a lo largo del recorrido existen paneles informativos dispuestos a distintas alturas. El soporte del panel no es mate, los textos e imágenes son de color contrastado respecto al fondo, tienen letra grande y una fuente de fácil lectura.
- Los paneles no disponen de referencias táctiles o sonoras para personas con discapacidad visual.

Accesibilidad Auditiva

Información y orientación

- En la Casa del Parque tienen a disposición del visitante varios folletos de rutas y senderos que parten o pasan por el área recreativa.
- Se dispone de rótulos que señalan el recorrido y otra información de interés.

Otras estancias y servicios	Ubicación	Tipo de itinerario	Características destacables
Aparcamiento	Situado al final de la pista forestal, junto al área recreativa	Accesible	➲ Tipo de pavimento: **de tierra compacta y homogéneo** ➲ Número de plazas de estacionamiento reservadas para PMR: **3** ➲ Señalizada con el SIA: **en vertical** ➲ Ancho y fondo de la plaza: **3,45 m x 4,50 m** ➲ Área de acercamiento lateral de **1,20 m** de ancho: **Sí** ➲ Área de acercamiento señalizada en el pavimento: **No**
Señalización	Todo el área		➲ Rótulos de mismo formato: **Sí** ➲ Altura del rótulo: **33 cm – 1,77 m. No son inclinados.** ➲ Tamaño de letra: **< 2 cm** ➲ Textos e iconos de color contrastado: **Sí** ➲ Textos e iconos en braille y altorrelieve: **No** ➲ Iconos homologados: **Sí**

Reserva Natural Valle de Iruelas
Casa del Parque Reserva Natural Valle de Iruelas

Poblado Las Cruceras, s/n
05278 El Barraco (Ávila)

Teléfono: 918 627 623

Email: cp.iruelas@patrimonionatural.org
Web: www.miespacionatural.es
www.patrimonionatural.org

Información General

En el poblado de las Cruceras (El Barraco) se halla la "Casa del Parque de la Reserva Natural del Valle de Iruelas", ubicada en el recinto de una antigua destilería de resina. Es uno de los Centros de referencia para todos los visitantes que quieran información sobre los recursos naturales de Castilla y León. La Casa del Parque cuenta con varios edificios en un amplio recinto, donde se distribuyen los distintos ámbitos de la exposición. Así mismo cuenta con una sala de audiovisuales, una de talleres medioambientales, un Arboreto y una Senda Accesible (Senda del Enenbral) contigua a la Casa del Parque.

Atención al público

- Ninguna persona de atención al cliente conoce la Lengua de Signos Española (**LSE**).
- El personal de la Casa de la Reserva Natural Valle de Iruelas, tiene formación en atención a personas con discapacidad.

Otra información de interés

- Se organizan visitas guiadas y talleres para grupos de personas con o sin discapacidad, solicitándolos previamente, en dos idiomas, francés y castellano.
- La Casa del Parque dispone de varios cuadernos didácticos sobre la Reserva Natural Valle de Iruelas en Braille.
- Se permite el acceso de perros guía y de asistencia.

Accesibilidad Física

Acceso

- Para acceder desde el aparcamiento hasta el edificio que alberga la Casa de la Reserva Natural Valle de las Iruelas, encontramos un portón de dos hojas de madera que abren hacia dentro y tiene un ancho libre de paso de paso de **2,17 m** cada hoja.

- Se entra a la recepción por dos puertas contiguas de características similares. Cada una tiene dos hojas de cristal, ambas abren hacia fuera y tienen cada una un ancho libre de paso de **1,04 m**.
- Entre ambas puertas el suelo es homogéneo aunque encontramos un felpudo que no está anclado al suelo, este puede dificultar el rodamiento de las sillas de ruedas o causar tropiezos a Personas de Movilidad Reducida (**PMR**).

Recepción

- El itinerario desde la puerta de acceso hasta el mostrador de recepción es sin desniveles, tiene un ancho de paso superior a **1,20 m**, el pavimento es homogéneo y antideslizante.
- En recepción existe además un espacio libre de giro de más de **1,50 m** de diámetro.
- El mostrador de recepción tiene dos alturas, una de **72,5 cm**, y otra de **89 cm**, pero no permite la aproximación frontal de una persona en silla de ruedas.

Edificio Expositivo

- El Edificio Expositivo, está ubicado a escasos metros de la recepción, se accede sin desniveles por una puerta automática, de doble hoja y en total con un ancho libre de paso de **1,58 m.**
- Para acceder a las diferentes plantas del edificio expositivo, encontramos varias rampas de **5 m** de longitud, **1,36** m de ancho y una inclinación máxima del **10,5%**. El pavimento es homogéneo y antideslizante. También hay un ascensor alternativo.
- Los rellanos intermedios y las áreas de embarque y desembarque tienen unas dimensiones que permiten hacer un giro de **360º** con la silla de ruedas.
- Dispone de un pasamanos a un lado de la rampa y a una altura de **1 m**.
- También tiene un zócalo de protección a ambos lados superior a **12 cm** de altura.
- En las salas de exposición existe un espacio adecuado para la circulación y maniobra de usuarios de silla de ruedas. El pavimento es homogéneo y antideslizante.
- Todos los elementos interactivos de la exposición están situados a una altura accesible entre **84 y 87 cm**, pero no permiten la aproximación frontal de una persona en silla de ruedas.

Sala de Audiovisuales

- Está ubicada a escasos metros de la recepción, se accede sin desniveles por una puerta de doble hoja, que abre hacia fuera y tiene cada una un ancho libre de **97 cm**.
- El suelo es horizontal, con un pavimento homogéneo y antideslizante.
- Toda la sala es diáfana, tiene frente a la pantalla sillas móviles de **46 cm** de altura.
- No hay plazas reservadas para usuarios de silla de ruedas, pueden situarse en toda la sala.

Sala de Talleres

- Se accede directamente desde la recepción y el itinerario es accesible cruzando dos puertas. La primera es una puerta corredera con un ancho libre de paso de **97 cm** y la segunda puerta abre hacia dentro y tiene un ancho libre de paso de **79 cm**.
- El suelo es horizontal, con un pavimento homogéneo y antideslizante.
- Toda la sala es diáfana, cuenta con mesas móviles. Las mesas tienen **75 cm** de alto, bajo la misma existe un espacio libre de **69 cm** de alto, **1,49 m** de ancho y **80 cm** de fondo. Todas las mesas tienen las mismas características.
- Encontramos sillas móviles de **49 cm** de altura.

Biblioteca (CIDA - REN)

- Se accede directamente desde recepción y el itinerario es accesible por una puerta de madera que abre hacia dentro y tiene un ancho libre de paso de **79 cm**.
- El suelo es horizontal, con un pavimento homogéneo y antideslizante.

- Toda la sala es diáfana y cuenta con dos mesas móviles. Las mesas tienen **74 cm** de alto, bajo las mismas existe un espacio libre de **72 cm** de alto, **2 m** de ancho y **2,10 m** de fondo.

Aseo adaptado

- Hay dos cabinas de aseo adaptadas, independientes y comunes para ambos sexos. Están situadas junto al edificio expositivo y el itinerario es accesible.
- La puerta general de los aseos abre hacia fuera y tiene un ancho libre de paso de **84 cm**.
- La puerta de la cabina abre hacia fuera y tiene un ancho libre de paso de **79 cm**. Está señalizada con el Símbolo Internacional de Accesibilidad (**SIA**).
- En el interior existe un espacio libre de giro de **1,50 m** de diámetro.
- La puerta se abre con una manilla fácil de manipular y no dispone de cerrojo.

Inodoro

- El inodoro tiene un espacio libre de acercamiento por el lado izquierdo de **1,33 m** de ancho y por el frente de **1,35 m**. El asiento está a una altura de **40 cm** y el mecanismo de descarga a **64 cm**.
- Tiene una barra de apoyo fija en el lado derecho y otra abatible en el izquierdo, situadas entre **58 y 77 cm** de altura y con una separación entre ambas de **74 cm**.

Lavabo y accesorios del aseo

- El lavabo permite la aproximación frontal de una persona en silla de ruedas. Debajo del lavabo hay un espacio libre de **74 cm** de alto y **23 cm** de fondo. El grifo es de presión.
- La altura del borde inferior del espejo es de **88 cm** y el resto de los accesorios del aseo están situados entre **80 cm y 1 m**.

Accesibilidad Visual

Acceso

- Se accede a la Casa de la Reserva Natural Valle de Iruelas por dos puertas contiguas de cristal. Ambas abren hacia fuera y no están señalizadas con dos franjas horizontales o con un logotipo de color contrastado que faciliten su detección a personas con discapacidad visual.
- Entre ambas puertas hay un felpudo que no está anclado al suelo y puede ocasionar tropiezos a personas con discapacidad visual.
- En recepción el mobiliario está distribuido de forma que no obstaculiza la circulación de personas con discapacidad visual, tampoco existen elementos voladizos que impliquen riesgo.

Edificio Expositivo

- Está ubicado a escasos metros de la recepción y se accede sin desniveles por una puerta de doble hoja de cristal, automática y señalizada con huellas de color verde que facilitan su detección a personas con discapacidad visual. El pavimento es homogéneo, sin huecos ni resaltes.
- El mobiliario está distribuido de forma que no obstaculiza la circulación de personas con discapacidad visual, ya que es fácilmente detectable con el bastón guía. No existen elementos voladizos que impliquen riesgo.
- Los paneles y rótulos descriptivos de las exposiciones tienen un soporte mate, textos con una fuente de fácil lectura y la letra más pequeña es de **1 cm** de altura. Hay contraste cromático entre los textos y el fondo.

Sala de Audiovisuales

- La Sala de Proyección, está ubicada a escasos metros de la recepción y se accede sin desniveles por una puerta con dos hojas de madera que abren hacia fuera.
- Toda la sala es diáfana y sin elementos voladizos que impliquen riesgo, tiene frente a la pantalla sillas móviles de **46 cm** de altura.
- El suelo es horizontal, con un pavimento homogéneo y antideslizante.
- El video dispone de audio-descripción.

Sala de talleres

- Se accede directamente desde la recepción sin desniveles cruzando dos puertas. La primera es una puerta corredera y la segunda abre hacia dentro.
- El suelo es horizontal, con un pavimento homogéneo y antideslizante.
- Toda la sala es diáfana y sin elementos voladizos que impliquen riesgo.

Biblioteca (CIDA - REN)

- Se accede directamente desde recepción sin desniveles por una puerta con una hoja de madera que abre hacia dentro. El suelo es horizontal, con un pavimento homogéneo y antideslizante.
- El mobiliario está distribuido de forma que no obstaculiza la circulación de personas con discapacidad visual, ya que es fácilmente detectable con el bastón guía. No existen elementos voladizos que impliquen riesgo.

Accesibilidad Auditiva

Información y orientación

- Tanto el interior como el exterior de los edificios disponen de rótulos que señalan la ubicación de las distintas estancias.
- Existe un folleto con información general de la Casa del Parque y folletos informativos de la Reserva Natural Valle de Iruelas y de sus distintos recursos.

Sala de audiovisuales

- El video tiene la opción de subtitulado.
- La sala no dispone de un bucle de inducción magnética que facilite la audición a personas con prótesis auditivas.

Aseos

- Las puertas de los aseos no tienen un sistema de cierre con una señal visual de “ocupado o libre”, ni una banda libre inferior que permita ver si hay alguien en su interior.

Otras estancias y servicios	Ubicación	Tipo de itinerario	Características destacables
Aparcamiento	Exterior, a la entrada del centro	Accesible	➲ Tipo de pavimento: **asfaltado y regular, sin huecos ni resaltes** ➲ Número de plazas de aparcamiento reservadas para PMR: **2** ➲ Señalizada con el SIA: **en el pavimento y en vertical.** ➲ Ancho y fondo de la plaza: **3,27 m x 6,20 m** ➲ Área de acercamiento lateral de 1,20 m de ancho: **Sí** ➲ Área de acercamiento señalizada en el pavimento: **No**

Otras estancias y servicios	Ubicación	Tipo de itinerario	Características destacables
Escalera del edificio expositivo	Planta baja hasta la 4ª planta	Con ascensor alternativo	➲ Tipo de escalera: **interior** ➲ Suelo de textura y color distinto en inicio y final: **No** ➲ Altura de los escalones: **17 cm**. Fondo de huella: **28 cm** ➲ Con tabica: **Sí**. Con bocel: No ➲ Borde de escalones con franja de señalización: **No** ➲ Zócalo de protección lateral: **ambos lados** ➲ Pasamanos en: **un lado** ➲ Altura de Pasamanos: **97 cm**
Ascensor Expositivo	Edificio	Accesible	➲ Altura de los botones de llamada: **98 cm – 1,06 m** ➲ Ancho de la puerta: **90 cm** ➲ Ancho y fondo de cabina: **96 cm y 1,43 m** ➲ Altura de los botones de mando: **entre 80- 87 cm** ➲ Altura del pasamanos: **entre 81-84 cm** ➲ Espejo frente a la puerta: **No** ➲ Suelo de textura y color distinto frente a puerta: **No** ➲ Cabina con señales sonoras: **No** ➲ Botones numéricos en: **altorrelieve** ➲ Botones de color contrastado: **Sí** ➲ Cabina con señales visuales: **No** ➲ Botón de emergencia con testigo luminoso que confirme el registro de la llamada: **No**
Arboreto	Dentro del recinto de la Casa del Parque	Accesible	➲ En el Arboreto, en forma de paisaje, encontraremos distribuidas distintas variedades de los árboles y arbustos más representativos del Valle de Iruelas. ➲ El itinerario es accesible por un sendero regular de pavimento ecológico, sin resaltes ni rehundidos, con una pendiente longitudinal máxima del **6,9%**, transversal del **3,5%** y un ancho libre de paso de **2,75 m**. Tiene una superficie total de **1.356 m²**.

Otras estancias y servicios	Ubicación	Tipo de itinerario	Características destacables
			➲ El recorrido es apto para la circulación y maniobra de usuarios de silla de ruedas.
Senda exterior accesible "El Enebral"	Aneja a la Casa del Parque	Accesible por pasarelas de madera con una inclinación máxima del **3,5 %**. Tiene una longitud total de **500 m**.	➲ Esta senda tiene diferentes rótulos con información sobre el Valle de Iruelas así como unas vistas inmejorables al "Embalse de El Burguillo" ➲ La senda está compuesta por dos tramos : ➲ Un primer tramo de pavimento ecológico con un ancho libre de paso de **2,57 m** y un pasamanos a cada lado de **50 cm** y **1,01 m** de altura. ➲ El segundo tramo es por pasarelas de madera. Estas tienen un ancho libre de paso de **1,37 m** y un pasamanos a cada lado a **93 cm** y **1 m** de altura. ➲ El recorrido en su totalidad es apto para la circulación y maniobra de usuarios de silla de ruedas.
Señalización	Arboreto y Senda "El Enebral"		➲ Rótulos de mismo formato: **Sí** ➲ Altura media: entre **81 cm – 1,30 m** ➲ Tamaño de letra: **1,5 cm** ➲ Textos e iconos de color contrastado: **Sí** ➲ Textos e iconos: **en braille y altorrelieve** ➲ conos homologados: **Sí**

Monumento Natural Monte Santiago
Sendero accesible "Salto del Rio Nervión"

Casa del Parque "Monte Santiago"
Ctra. BU-556 de Berberana al Puerto de Orduña, en PK. 341,6, a 3 km. por la pista forestal
09511 Berberana (Burgos).

Teléfono: 947 351 622 / 666 189 079

Email: cp.montesantiago@patrimonionatural.org
Web: www.patrimonionatural.org/casas
www.miespacionatural.es

Información General

En el Monte Santiago nace el río Nervión que forma próximo a su desembocadura la ría de Bilbao. En su nacimiento forma una cascada de casi 300 m de altura, aunque para disfrutarla hay que ir en época de fuertes lluvias o de deshielo. Existe un mirador colgado sobre el precipicio y justo delante de la cascada para disfrutar de su vista y del vuelo de los numerosos buitres que pueblan los acantilados que se abren por debajo del mirador.
El Monumento Natural se encuentra en el municipio de Berberana en Burgos, si partimos de Orduña en Vizcaya (País Vasco) debemos coger la carretera A625 que se dirige a Pancorbo, en el cruce con la A1 (Madrid - Irún). Desde Orduña la carretera sube en interminables curvas por un bellísimo bosque con amplias vistas de los valles situados en tierras del País Vasco.

Atención al público

- Antes de iniciar su visita al Monumento y realizar el recorrido por cualquiera de sus senderos es aconsejable que conozca La Casa del Parque, donde podrá obtener una amplia información sobre el espacio natural y su entorno.
- Ninguna persona de atención al cliente conoce la Lengua de Signos Española (**LSE**).

Otra información de interés

- Se permite el acceso de perros guía y de asistencia.

Accesibilidad Física

Sendero Accesible "Salto del Rio Nervión"

- El itinerario desde el aparcamiento hasta la Casa del Parque e inicio del sendero es accesible.
- El pavimento es homogéneo, sin resaltes, ni rehundidos y con buen mantenimiento.
- El sendero "Salto del Rio Nervión", tiene una longitud de **1,8 km**, es lineal y el pavimento es firme, de tierra con sedimentos y compacta durante todo su recorrido.
- En general el itinerario es bastante horizontal, aunque tiene alguna pendiente máxima del **10,5%** y mínima del **1,7%**.

Seguridad

- La senda no está delimitada por bordillos laterales.
- Todo el recorrido del sendero por su característica tiene un buen sistema de drenaje que evite los encharcamientos.

Mobiliario y zonas de descanso

- Dispone de bancos o zonas de descanso techadas y accesibles para todas las personas.
- El asiento de los bancos está a una altura de **46 cm**, no tienen respaldo ni reposabrazos.

Aseo adaptado

- Los aseos adaptados están ubicados en un edificio independiente, junto a la casa del Parque y el itinerario es accesible.
- Hay una cabina de aseo adaptada para cada sexo.
- La puerta de la cabina accesible abre hacia dentro y tiene un ancho libre de paso de **80 cm**. Está señalizada con el Símbolo Internacional de Accesibilidad (**SIA**).
- En el interior existe un espacio libre de giro de **1,50 cm** de diámetro.
- La puerta tiene una manilla fácil de manipular y un pestillo que no puede abrirse desde el exterior en caso de emergencia.
- La iluminación funciona por medio de una llave con temporizador.

Inodoro

- El inodoro tiene un espacio libre de acercamiento por el lado izquierdo de **1,50 m**, por el derecho de **70 cm** de ancho y por el frente de **87 cm**. El asiento está a una altura de **45 cm** y el mecanismo de descarga está a **94 cm**.
- Tiene una barra de apoyo abatible a cada lado, situadas a **61-79 cm** de altura y con una separación entre ambas de **71 cm**.

Lavabo y accesorios del aseo

- No existe lavabo tan solo un dispensador de gel para limpieza en seco, a una altura de **110 cm**.

Accesibilidad Visual

Recorrido de la senda

- El sendero “Salto del Rio Nervión” es un itinerario lineal sobre un pavimento de tierra compacta. Todo el tramo está delimitado a ambos lados por la vegetación.
- El suelo es homogéneo sin huecos y sin resaltes.
- Al inicio y a lo largo del recorrido existen paneles informativos y orientativos dispuestos a distintas alturas. El soporte del panel es mate, los textos e imágenes son de color contrastado respecto al fondo, tienen letra grande y una fuente de fácil lectura.
- En la Casa del Parque disponen de información del entorno y del sendero adaptado.
- Los paneles no disponen de referencias táctiles o sonoras para personas con discapacidad visual.

Accesibilidad Auditiva

Información y orientación

- En la Casa del Parque, tienen a disposición del público un folleto informativo sobre el sendero “Salto del Rio Nervión” y de los diferentes itinerarios peatonales del Parque.
- La senda dispone de rótulos que señalan el recorrido y otra información de interés.

Aseos

- Las puertas de los aseos de señoras y caballeros no tienen un sistema de cierre con una señal visual de “ocupado o libre”, ni una banda libre inferior que permita ver si hay alguien en su interior.

Otras estancias y servicios	Ubicación	Tipo de itinerario	Características destacables
Aparcamiento	Explanada exterior a **300 m** de La Casa del Parque	Accesible	➲ Tipo de pavimento: **cemento** ➲ Número total de plazas de estacionamiento reservadas para PMR: **3** ➲ Señalizada con el SIA: **en vertical y en el pavimento.** ➲ Ancho y fondo de la plaza: **3,45 m y 5 m.** ➲ Área de acercamiento lateral de **1,20** de ancho: **Sí** ➲ Área de acercamiento señalizada en el pavimento: **Sí**
Casa del Parque Monte Santiago		Accesible por un camino de **25 m** de longitud, **2,60 m** de ancho y una inclinación de entre el **3,5% y 6,9%**	➲ Ancho de la puerta: **97 cm**. ➲ El mostrador de atención al público tiene dos alturas de **1,11 m y de 86 cm**, pero no permite la aproximación frontal de una persona en silla de ruedas. ➲ Los paneles verticales de la exposición están situados a una altura entre **55 cm y 2,50 m**.
Observatorio del Salto del Rio Nervión	Al final del Sendero Adaptado	Accesible	➲ La barandilla de protección del observatorio está a una altura de **1,01 m.**
Señalización	Toda la senda		➲ Rótulos de mismo formato: **Sí** ➲ Altura del rótulo: **50 cm a 2 m** ➲ Tamaño de letra: **> 0,5 cm** ➲ Textos e iconos de color contrastado: **Sí** ➲ Textos e iconos en braille y altorrelieve: **No** ➲ Iconos homologados: **Sí**

Parque Natural Montes Obarenes-San Zadornil
Casa del Parque "Montes Obarenes-San Zadornil"

Carretera de Penches s/n
09530 Oña (Burgos)

Teléfono: 947 567 971 Fax:

E-mail: cp.obarenes.ona@patrimonionatural.org
Web: www.patrimonionatural.org

Información General

Los Montes Obarenes constituyen las últimas y más meridionales estribaciones de la Cordillera Cantábrica y se alzan como un gran murallón natural sobre las llanas tierras de La Bureba, en Burgos.
La casa está ubicada en la antigua vaquería del Monasterio de San Salvador, en el espacio que se conoce como la Huerta, cerrado por una muralla de 4 km. donde los monjes tenían la producción de leche y carne en la planta baja, pajar (heno y paja) para el ganado en la primera planta y almacén de provisiones para el invierno en la segunda planta.

Atención al público

- Ninguna persona de atención al cliente conoce la Lengua de Signos Española (**LSE**).

Otra información de interés

- Se organizan visitas guiadas, con previo aviso para el público en general y adaptadas a las necesidades de las personas con discapacidades físicas, visuales, auditivas, mentales, orgánicas y colectivos de integración social.
- Se organizan visitas-taller para niños con discapacidad y necesidades especiales, solicitándolo previamente (igual que el resto de actividades).
- Se permite el acceso a perros guía y de asistencia.

Accesibilidad Física

Acceso

- Desde el aparcamiento hasta la puerta principal de la Casa el itinerario es de unos **7 m** de longitud y el pavimento tiene una inclinación máxima del **6,9%**.
- El acceso a la Casa del Parque se realiza a través de dos puertas contiguas con un espacio intermedio de **1,5 m** de fondo y un felpudo correctamente anclado al suelo.
- Delante de la primera puerta el suelo está rebajado en forma de rampa con una longitud de **50 cm** y una inclinación del **14%.**
- Las puertas son de doble hoja y abren hacia fuera, las primeras son de madera y siempre permanecen abiertas y las segundas son de vidrio y tienen un ancho libre de paso de **83 cm** cada una.

Vestíbulo y recepción

- Se accede a la recepción desde la entrada principal y el itinerario es accesible.
- El mostrador de atención al público tiene una altura de **1,10 m**, junto al mismo existe un espacio adaptado de **71 cm** de altura, sin permitir la aproximación frontal de una persona en silla de ruedas.

Salas de exposiciones

- Desde el hall de entrada, se accede a la exposición permanente y por medio del ascensor se accede a la planta 1ª (exposiciones, galería acristalada, mirador del desfiladero del Oca, sala de proyecciones, conferencias, etc.) y a la planta 2ª (biblioteca, taller medioambiental, dos oficinas y despacho general).
- Existe un espacio adecuado para la circulación y maniobra de usuarios de silla de ruedas, con huecos de paso superiores a **1,50 m.**
- Los pulsadores de las distintas actividades interactivas, las pantallas táctiles y "toca-toca" están a una altura de entre **87 cm y 1,50 m**.

Mirador

- El mirador está situado en la **1ª** planta y el itinerario es accesible utilizando el ascensor.
- El pavimento es el mismo que el resto del suelo de la exposición; homogéneo sin huecos ni resaltes.
- Se accede desde la sala de exposiciones por un hueco de paso de más de **80 cm** de ancho.
- Existe un espacio adecuado para la circulación y maniobra de usuarios de silla de ruedas, con huecos de paso superiores a 1,50 m.

Aseo adaptado

- Hay **2** cabinas de aseo adaptadas, una de señoras y otra de caballeros, integradas en cada uno de los aseos. Están situados en la planta baja y el itinerario es accesible.
- La puerta general es corredera y mide **81 cm** de ancho. Está señalizada con el Símbolo Internacional de Accesibilidad (**SIA**).
- La puerta de la cabina adaptada es corredera y tiene un ancho libre de paso de **76 cm**.
- Tanto en el exterior como en el interior existe un espacio libre de giro de **1,50 m** de diámetro.
- La luz se activa por sensor de movimiento y con temporizador.

Inodoro

- El inodoro tiene un espacio libre de acercamiento por el lado derecho de **98 cm** de ancho y por el frente de **90 cm**. El asiento está a una altura de **50 cm** y el mecanismo de descarga a **86 cm**, es de presión.
- Carece de barras de apoyo.

Lavabo y accesorios del aseo

- El lavabo permite la aproximación frontal de usuarios de silla de ruedas. Debajo del lavabo hay un espacio libre de **73 cm** de alto y **60 cm** de fondo. El grifo es monomando.
- La altura del borde inferior del espejo es de **1 m** y el resto de los accesorios del aseo están situados a **1 m**.

Accesibilidad Visual

Acceso

- Desde el aparcamiento hasta la puerta principal de la Casa el itinerario es de unos **7 m** de longitud y el pavimento tiene una inclinación máxima del **6,9%**.
- El acceso a la Casa del Parque se realiza a través de dos puertas contiguas con un espacio intermedio de **1,5 m** de fondo y un felpudo correctamente anclado al suelo.
- Delante de la primera puerta el suelo está rebajado en forma de rampa. La primera puerta permanece siempre abierta y la segunda es de vidrio y no está señalizada con franjas horizontales o con logotipo de color contrastado.

Salas de exposiciones

- El pavimento es homogéneo, sin huecos ni resaltes.
- El mobiliario está distribuido de forma que no obstaculiza la circulación de personas con discapacidad visual. Tampoco existen elementos voladizos que impliquen riesgo.
- Existe durante el recorrido algunos materiales relacionados con la exposición que se pueden tocar.
- La estancia llamada "Sensaciones y Estaciones" destaca por su carácter sensorial, ya que tiene imágenes, sonido, olores y sensaciones cutáneas de aire frío y caliente, y "El rincón de la Memoria con una interpretación narrada" que complementa la puesta en escena visual de los personajes narradores.
- Existe un panel de distribución de los espacios expositivos en relieve y en braille a una altura adecuada también para silla de ruedas en la planta baja que permite al visitante con discapacidad visual hacerse una idea del recorrido y los contenidos.

Accesibilidad Auditiva

Información y orientación

- Tienen a disposición del visitante varios folletos con información del entorno y de las actividades. Incluyen un resumen de los contenidos de las exposiciones y un plano de ubicación del edificio y de las rutas de la zona.
- El edificio dispone de rótulos que señalan la ubicación de las distintas estancias y servicios.

Aseos

- Las puertas de los aseos tienen un sistema de cierre con una señal visual de “ocupado o libre” y una banda libre inferior que permite ver si hay alguien en su interior.

Mirador

- El mirador dispone de un rótulo con información sobre el punto de interés.

Otras estancias y servicios	Ubicación	Tipo de itinerario	Características destacables
Aparcamiento	Exterior	Accesible	➲ Tipo de pavimento: **adoquines** homogéneos y asfalto, con un desnivel que varía entre **3,5% y un 6,9%.** ➲ Número de plazas de estacionamiento reservadas para PMR: **2** ➲ Señalizada con el SIA: **en vertical y en el pavimento.** ➲ Ancho y fondo de la plaza: **2,40 x 4,40 m**. ➲ Área de acercamiento lateral de **1,20 m** de ancho: **Sí** ➲ Área de acercamiento señalizada en el pavimento: **Sí**
Escalera del edificio	Todas las Plantas	Itinerario alternativo accesible con ascensor	➲ Tipo de escalera: **interior** ➲ Suelo de textura y color distinto en inicio y final: **Sí** ➲ Altura de los escalones: **18 cm**. Fondo de huella: **32 cm** ➲ Con tabica: **Sí** Con bocel: **Sí** ➲ Borde de escalones con franja de señalización: **No** ➲ Zócalo de protección lateral: **ambos lados** ➲ Pasamanos en: **un lado** ➲ Altura de Pasamanos: **1,10 m**
Ascensor	Comunica todas las plantas	Accesible	➲ Altura de los botones exteriores: **96 cm** ➲ Cabina enrasada con rellano: **Sí** ➲ Ancho de la puerta: **80 cm** ➲ Ancho y fondo de cabina: **1,10 m x 1,40 m** ➲ Altura de la botonera interior: **1 – 1,15 m** ➲ Altura del pasamanos: **86 cm** ➲ Espejo frente a la puerta: **Sí** ➲ Suelo de textura y color distinto frente a puerta: **No** ➲ Cabina con señales sonoras: **Sí** ➲ Botones con números en: **altorrelieve y braille** ➲ Botones de color contrastado: **Sí** ➲ Cabina con señales visuales: **Sí**

Otras estancias y servicios	Ubicación	Tipo de itinerario	Características destacables
			➲ Botón de emergencia con testigo luminoso que confirme el registro de la llamada: **Sí**
Sendero “La huerta de San Salvador”	Junto la puerta principal de acceso a la Casa del Parque	Accesible	➲ Junto a la entrada principal hay un nacimiento del manantial y junto a él discurre un sendero accesible lineal y horizontal de **800 m** de longitud. ➲ En el sendero hay zonas de descanso que no invaden la circulación del usuario.
Señalización	Todo el edificio		➲ Rótulos de mismo formato: **Sí** ➲ Altura media: **1,75-2 m**. Tamaño de letra: **1- 3 cm** ➲ Textos e iconos de color contrastado: **Sí** ➲ Textos e iconos en braille y altorrelieve: **No** ➲ Iconos homologados: **Sí**

Sierra de la Demanda
Casa del Parque "Casa de La Madera"

CL-117, Km 27,5
09670 Quintanar de la Sierra (Burgos)

Teléfono: 947 395 639

E-mail: cp.madera@patrimonionatural.org
Web: www.patrimonionatural.org

Información General

Situado en el Comunero de Revenga, el edificio está realizado en madera, piedra y cristal con un diseño que no pasa desapercibido a los visitantes que se acercan a descubrir la Sierra de la Demanda burgalesa.
En su interior alberga varias exposiciones además de aulas didácticas donde se desarrollan actividades de promoción de los usos de la madera, el desarrollo sostenible y los espacios naturales de la zona. También se puede obtener información de la red de senderos forestales y el parque de aventura próximo además de otra información turística de la zona.

Atención al público

- Ninguna persona de atención al cliente conoce la Lengua de Signos Española (**LSE**).

Otra información de interés

- Se organizan visitas guiadas para el público en general y adaptadas a las necesidades de las personas con discapacidades físicas, visuales, auditivas, mentales, orgánicas y colectivas de integración social.
- Se organizan visitas-taller para niños con discapacidad y necesidades especiales, solicitándolo previamente (igual que el resto de actividades del Aula).
- Existen actividades sensoriales y reproducciones animales para las personas con discapacidad visual.
- En el hall de recepción existe un plano de situación con las diferentes estancias con indicaciones en Braille.
- Se permite el acceso a perros guía y de asistencia.

Accesibilidad Física

Acceso

- El itinerario desde el aparcamiento hasta la puerta de entrada principal presenta **8** escalones de **16 cm** de altura.
- Existe un itinerario alternativo a través de una rampa lateral. La rampa es un camino de tierra compacta con piedras sueltas que tiene un ancho libre de paso de **3 m** en su parte más estrecha y una inclinación del **6%**.
- El acceso se realiza a través de dos puertas contiguas con un espacio intermedio de **2 m** de fondo y un felpudo correctamente anclado al suelo. Las puertas son de doble hoja, abren hacia fuera, son parcialmente acristaladas y tienen un ancho libre de paso de **79 cm** cada una.
- El pavimento anterior y posterior a las mismas es horizontal y homogéneo, dejando un espacio de **1,50 m** de diámetro.

Vestíbulo y recepción

- Se accede a recepción desde la entrada principal y el itinerario es accesible.
- El mostrador de atención al público tiene una altura de **1,09 m**, junto al mismo existe un espacio adaptado de **81 cm** de altura, con un espacio libre bajo el mismo de **78 cm** de altura, **96 cm** de ancho y **96 cm** de fondo, lo que permite la aproximación frontal de usuarios de silla de ruedas.

Salas de exposiciones

- Desde el hall de entrada, existen dos zonas claramente diferenciadas: en el ala izquierda están las salas de exposiciones y en el ala derecha se sitúa el auditorio.
- Existen tres salas de exposiciones: las dos primeras con contenidos expositivos fijos y una tercera con exposiciones temporales. Están distribuidas en toda la planta baja y el itinerario es accesible.
- Existe un espacio adecuado para la circulación y maniobra de usuarios de silla de ruedas, con huecos de paso superiores a **1,50 m**.
- Entre las salas existen tres miradores equipados con unos bancos de **38 cm** de altura para realizar una pausa.
- Los pulsadores de las distintas actividades interactivas y las pantallas táctiles oscilan entre **1 m y 1,50 m**.

Auditorio

- Situado en la planta baja y el itinerario hasta el mismo es accesible.
- La puerta tiene un ancho libre de paso de **80 cm** y el espacio interior es diáfano.
- Está equipado con sillas móviles.

Observatorio/ Mirador

- El mirador está situado en la última planta y el itinerario es accesible utilizando el ascensor. El pavimento es de láminas de madera viva, por lo que la dilatación impide su homogeneidad, aunque se pule cuando llega la temporada estival.
- El mirador se sitúa en un área al descubierto y frente al mismo existe un espacio de giro de **360°** con la silla de ruedas.
- Se entra por un hueco libre de paso entre el ascensor y la barandilla de protección de **1,10 m** de ancho.
- El espacio de observación está situado por encima de la barandilla a **1,12 m** de altura.
- El panel explicativo tiene una altura de **80 cm** y está inclinado, permite la aproximación de una persona en silla de ruedas.

Aseo adaptado

- Hay **2** cabinas de aseo adaptadas, una de señoras y otra de caballeros integradas en cada una de las baterías. Están situados en la planta baja y el itinerario es accesible. Están señalizados con el Símbolo Internacional de Accesibilidad (**SIA**) en la puerta de la cabina.
- La puerta general se abre hacia dentro y tiene un ancho libre de paso de **78 cm** de ancho.
- La puerta de la cabina adaptada es corredera y tiene un ancho libre de paso de **81 cm**.
- Tanto en el exterior como en el interior existe un espacio libre de giro de **1,50 m** de diámetro.
- La puerta tiene un cerrojo que requiere el giro de la muñeca, pero puede abrirse desde el exterior en caso de emergencia.

Inodoro

- El inodoro tiene un espacio libre de acercamiento por el lado derecho de **80 cm** de ancho y por el frente de **1 m**. El asiento está a una altura de **41 cm** y el mecanismo de descarga es de presión y está a **80 cm**.
- Tiene una barra de apoyo abatible en el lado derecho a **58 y 74 cm** de altura.

Lavabo y accesorios del aseo

- El lavabo es regulable en altura, lo que permite la aproximación frontal con la silla de ruedas. El grifo es monomando y extraíble.
- La altura del borde inferior del espejo es de **90 cm** y está inclinado hacia el lavabo. El resto de los accesorios del aseo están a **90 cm**.

Accesibilidad Visual

Acceso

- En el itinerario desde el aparcamiento hasta la puerta de acceso existe un tramo de **8** escalones de **16 cm** de altura sin pasamanos. El borde de los peldaños no está señalizado con una franja antideslizante de color contrastado.
- La puerta de entrada es amplia, parcialmente acristalada y carece de señalización que facilite su detección.

Salas de exposiciones

- El pavimento es homogéneo, sin huecos ni resaltes.
- El mobiliario está distribuido de forma que no obstaculiza la circulación de personas con discapacidad visual. Tampoco existen elementos voladizos que impliquen riesgo.
- Existe durante el recorrido algunos materiales relacionados con la exposición que se pueden tocar.
- Existen bancos de apoyo sin reposabrazos colocados en las zonas de miradores.

Observatorio

- El suelo es de láminas de madera, no homogéneo debido a la dilatación de la madera.
- La iluminación es luz natural.
- El espacio es diáfano. No hay elementos voladizos que constituyan un riesgo para personas con discapacidad visual.
- El panel informativo tiene soporte mate y fuente de fácil lectura, carece de texto en Braille o altorrelieve.

Accesibilidad Auditiva

Información y orientación

- Tienen a disposición del visitante varios folletos con información del entorno y de las actividades. Incluyen un resumen de los contenidos de las exposiciones y un plano de ubicación del edificio y de las rutas de la zona.
- El edificio dispone de rótulos que señalan la ubicación de las distintas estancias y servicios.

Aseos

- Las puertas de los aseos no tienen un sistema de cierre con una señal visual de "ocupado o libre" ni una banda libre inferior que permita ver si hay alguien en su interior.

Otras estancias y servicios	Ubicación	Tipo de itinerario	Características destacables
Aparcamiento	Exterior	Accesible	➲ Tipo de pavimento: **tierra y gravilla, homogéneo y antideslizante.** ➲ Número de plazas de estacionamiento reservadas para PMR: **1** ➲ Señalizada con el SIA: **en vertical.** ➲ Ancho y fondo de la plaza: **3 x 5 m.** ➲ Área de acercamiento lateral de **1,20 m** de ancho: **Sí** ➲ Área de acercamiento señalizada en el pavimento: **No**
Escalera del edificio	Planta baja y primera	Itinerario alternativo accesible con ascensor	➲ Tipo de escalera: **interior** ➲ Suelo de textura y color distinto en inicio y final: **No** ➲ Altura de los escalones: **18 cm**. Fondo de huella: **30 cm** ➲ Con tabica: **Sí** Con bocel: **Sí** ➲ Borde de escalones con franja de señalización: **No** ➲ Zócalo de protección lateral: **ambos lados** ➲ Pasamanos en: **no hay**
Ascensor	Comunica todas las plantas	Accesible	➲ Altura de los botones exteriores: **1 m** ➲ Cabina enrasada con rellano: **Sí** ➲ Ancho de la puerta: **1,09 m** ➲ Ancho y fondo de cabina: **1,14 m x 1,68 m** ➲ Altura de la botonera interior: **90 cm – 1,05 m**

Otras estancias y servicios	Ubicación	Tipo de itinerario	Características destacables
			➲ Altura del pasamanos: **89 cm** ➲ Espejo frente a la puerta: **No, es panorámico** ➲ Suelo de textura y color distinto frente a puerta: **No** ➲ Cabina con señales sonoras: **Sí** ➲ Botones con números en: **alto-rrelieve y braille** ➲ Botones de color contrastado: **Sí** ➲ Cabina con señales visuales: **Sí** ➲ Botón de emergencia con testigo luminoso que confirme el regis-tro de la llamada: **Sí**
Señalización	Todo el edifi-cio		➲ Rótulos de mismo formato: **Sí** ➲ Altura media: **1,75-2 m**. Tamaño de letra: **1- 3 cm** ➲ Textos e iconos de color contras-tado: **Sí** ➲ Textos e iconos en braille y alto-rrelieve: **No** ➲ Iconos homologados: **Sí**

Espacio Natural Sierra de Ancares
Centro del Urogallo

C/Real s/n
24111 Caboalles de Arriba - León

Teléfono: 987 492 054

Email: cp.sierraancares@patrimonionatural.org
Web: www.patrimonionatural.org

Información General

La Casa del Parque se encuentra situada en la localidad de Caboalles de Arriba, en el noroeste de la Provincia de León, cerca de Villablino.
Es un centro de información y recepción que proporciona al visitante una visión general del Espacio Natural y de su patrimonio humano a través de diferentes recursos expositivos y educativos: maquetas, recorridos didácticos, reproducciones audiovisuales.
El edificio consta de dos plantas que incluyen todos los ámbitos expositivos, repartidos por diferentes áreas temáticas.
Los monitores atienden al público, exponiendo el contenido de la Casa y asesorando sobre las rutas que se pueden realizar y los lugares del Espacio Natural que se pueden visitar.
Este espacio está integrado en el Plan de Espacios Naturales de Castilla y León, debido al gran valor ecológico de la zona y a la presencia de especies emblemáticas como el urogallo cantábrico.

Atención al público

- Ninguna persona de atención al cliente conoce la Lengua de Signos Española (**LSE**).

Otra información de interés

- Se organizan visitas guiadas para grupos.
- Se permite el acceso de perros guía y de asistencia.

Accesibilidad Física

Acceso

- El Centro está situado en un nivel inferior al del aparcamiento.
- Desde el aparcamiento hasta el edificio principal, se accede por una rampa alternativa a las escaleras de entrada.
- La rampa tiene **11** tramos de **1,50 m** de ancho, unas longitudes variables entre **1,90 m** y **3 m** y unas inclinaciones entre el **9%** y el **12%.** El pavimento es de piedra, antideslizante y en algunos tramos un poco irregular.
- Dispone de un doble pasamanos a ambos lados de la rampa, el superior está a **1,03 m** de altura y el inferior a **83 cm**. También cuenta con un zócalo de protección a ambos lados de **8 cm** de altura.
- Los rellanos intermedios y las áreas de embarque y desembarque tienen unas dimensiones que permiten realizar un giro de **360°** con la silla de ruedas.
- Terminada la rampa, un camino de losas de pizarra, sin pasamanos y con pendiente entre el **7%** y el **10%,** conduce a la entrada del edificio.
- Se entra por una puerta de madera de doble hoja, abre hacia dentro y el ancho útil de paso con ambas hojas abiertas es de **1,52 m**.
- La puerta suele estar cerrada, el pomo es de tipo manilla y se encuentra a una altura de **1,08 m**.
- La entrada cuenta con un escalón de **3 cm** de altura. Después de la puerta se ha colocado un felpudo fijo en toda su superficie, que no obstaculiza el rodamiento de una silla de ruedas.

Recepción

- El itinerario desde la puerta de acceso hasta el mostrador de recepción es sin desniveles, tiene un ancho de paso de **2 m** con estrechamientos puntuales de **1,15 m**, el pavimento es homogéneo pero no antideslizante.
- En recepción existe un espacio libre de giro de **2 m** de diámetro.
- El mostrador de recepción tiene dos alturas, una de **83,5 cm** y otra de **1,22 m**, la parte baja permite la aproximación lateral de usuarios en silla de ruedas.
- En el área de recepción se ha colocado un banco de madera, con respaldo y reposabrazos.

Sala de exposicion “Conoce el Alto Sil”

- Se encuentra situada en una entreplanta entre la planta baja y la primera, se puede acceder por una escalera o con un elevador.
- La puerta de entrada es abatible hacia dentro y permanece abierta. El ancho libre de paso de la puerta de acceso es de **1,27 cm**
- La disposición del mobiliario no dificulta la circulación de usuarios de silla de ruedas, ya que los pasillos tienen un ancho libre de paso de más de **2 m**, con huecos de paso puntuales superiores a **1,30 m**.
- El suelo es homogéneo pero no antideslizante
- Todos los elementos interactivos de la exposición están situados a una altura accesible, aunque algunos no disponen de un espacio de aproximación frontal adecuado para usuarios de silla de ruedas.
- Los paneles verticales están situados a una altura entre **30 cm y 2 m**.
- No se dispone de bancos o apoyos isquiáticos.

Salas de exposiciones "Bosques, urogallos y osos" y "La vida en las Brañas"

- Se encuentran situadas en la primera planta, a la que se accede por una escalera o alternativamente con el elevador.
- Las puertas de acceso tienen un ancho libre de paso de **80 cm** y **1,23 m** respectivamente.
- En ambas salas existe un espacio adecuado para la circulación y maniobra de usuarios de silla de ruedas, con huecos puntuales de paso superiores a **96 cm** de ancho. El pavimento es homogéneo pero no antideslizante.
- Los elementos expositivos están a una altura media de **74 cm**, algunos de ellos disponen de un espacio de aproximación frontal para usuarios de silla de ruedas. Los paneles verticales están a una altura entre **40 cm y 2 m**.
- Ninguna de las dos salas dispone de bancos o apoyos isquiáticos; el único banco, sin respaldo ni reposabrazos, se encuentra situado en el pasillo.

Sala de audiovisuales

- Se accede directamente desde la recepción sin desniveles, cruzando una puerta corredera con un hueco de paso de **93 cm** de ancho.
- Es una sala circular con asientos fijos distribuidos en **4** filas, cada una está en un nivel distinto a modo de auditorio.
- No hay ningún espacio adecuado para que usuarios de silla de ruedas puedan situarse cómodamente en la sala.

Aseo adaptado

- Hay una cabina de aseo adaptada para caballeros en la primera planta con itinerario accesible y una para señoras en la planta baja, junto a la recepción.
- La puerta general de los aseos se abre hacia dentro y tiene un ancho de paso de **80 cm**. Antes y después de la puerta existe un espacio libre de giro de **1,50 m** de diámetro.
- La puerta de la cabina se abre hacia fuera y tiene un ancho de paso de **75 cm**.
- Ninguna de las dos puertas está señalizada con el Símbolo Internacional de Accesibilidad (**SIA**).
- En el interior de la cabina existe un espacio en el que puede realizarse un giro de **1,13 m** de diámetro.
- La puerta tiene un tirador fácil de manipular y no tiene cerrojo.
- La iluminación funciona por medio de un sensor.

Inodoro

- El inodoro tiene un espacio libre de acercamiento por el lado derecho de **62 cm** de ancho y por el frente de **1,50 m**. El asiento está a una altura de **43 cm**, el mecanismo de descarga es de presión y está a **75 cm**.
- Tiene una barra de apoyo fija en el lado izquierdo a **75 cm** de altura.

Lavabo y accesorios del aseo

- El lavabo permite la aproximación frontal de usuarios de silla de ruedas. Debajo del lavabo hay un espacio libre de **68 cm** de alto y **50 cm** de fondo. El grifo es de presión.
- La altura del borde inferior del espejo es de **1 m** y el resto de los accesorios del aseo están situados a la misma altura.

Accesibilidad Visual

Acceso

- Desde el aparcamiento hasta el edificio principal, existe un itinerario peatonal accesible. Se accede por una escalera o alternativamente por una rampa de inclinación adecuada.
- Al principio y al final, tanto de la escalera como de la rampa, existe una franja de pavimento de textura distinta y color contrastado.
- Terminada la rampa, un camino de losas de pizarra sin pasamanos, con una inclinación entre el **7%** y el **10%**,conduce a la entrada del edificio.
- La entrada tiene con un escalón de **3 cm** de altura.
- La puerta tiene dos hojas abatibles de madera. Detrás de ésta se ha colocado un felpudo fijo en toda su superficie, que no constituye ningún riesgo de tropiezos.

Recepción y circulación interior

- El itinerario desde la puerta de acceso hasta el mostrador de recepción es sin desniveles, no hay elementos salientes o voladizos que impliquen riesgo. El pavimento es homogéneo pero no antideslizante.
- La iluminación en la zona de recepción es homogénea pero no hay una iluminación dirigida al mostrador de atención al público.

Salas de exposiciones

- De las tres salas de exposiciones, a las que se puede acceder por una escalera o con un elevador, una se encuentra situada en una entreplanta entre la planta baja y la primera, y las otras dos en la primera planta.
- Se han colocado paneles descriptivos en braille, en la entrada de cada estancia.
- El suelo es homogéneo pero no antideslizante.
- El mobiliario está distribuido de forma que puede obstaculizar la circulación de personas con discapacidad visual, pero es fácilmente detectable con el bastón guía. No existen elementos voladizos que impliquen riesgo.
- La iluminación es homogénea.
- Los paneles y rótulos descriptivos de las exposiciones tienen un soporte mate, textos con una fuente de fácil lectura y la letra es más pequeña de **2 cm** de altura. Hay contraste cromático entre los textos y el fondo.
- La sala “Bosques, urogallos y osos” dispone de reproducciones táctiles del contenido expositivo, como huellas y siluetas de animales y de soportes informativos con texto en braille y en altorrelieve.

Sala de audiovisuales

- Se accede directamente desde la recepción sin desniveles.
- Es una sala circular con asiento fijos perimetrales dispuestos en semicírculos.
- Desde la puerta de entrada hasta los asientos el suelo es horizontal, pero cada fila de asientos está situada en un nivel o escalón distinto.
- En toda la sala no hay elementos voladizos que impliquen riesgo.
- El video no dispone de audiodescripción.

Accesibilidad Auditiva

Información y orientación

- En el interior del edificio se dispone de rótulos que señalan la ubicación de algunas estancias.
- En el exterior sin embargo, está bien señalizada la ubicación de los recursos.
- Existe un folleto con información general de la Casa del Parque.

Sala de audiovisuales

- El video no tiene la opción de subtitulado.
- La sala no dispone de un bucle de inducción magnética que facilite la audición a personas con prótesis auditiva.

Otras estancias y servicios	Ubicación	Tipo de itinerario	Características destacables
Aparcamiento	Exterior	Accesible	➲ Tipo de pavimento: **adoquines de cemento, con acabado** homogéneo y antideslizante ➲ Número de plazas de aparcamiento reservadas para PMR: **ninguna** ➲ Las plazas de aparcamiento no están señalizadas en el pavimento. El aparcamiento es amplio.
Escalera	Exterior, itinerario desde el aparcamiento hasta el edificio	Con itinerario alternativo (rampa)	➲ Tipo de escalera: **exterior** ➲ Suelo de textura y color distinto en inicio y final: **Sí** ➲ Altura de los escalones: entre **11,5 y 15 cm**. ➲ Fondo de huella: **33 cm** ➲ Con tabica: **Sí**, de color contrastado respecto a la huella. Con bocel: **Sí** ➲ Borde de escalones con franja de señalización: **Sí** ➲ Zócalo de protección lateral: **ambos lados** ➲ Pasamanos en: **ambos lados, dobles** ➲ Altura de Pasamanos : **inf. 85 cm - sup. 1,05 m** ➲ La escalera se compone de **4** tramos, de respectivamente **5, 6, 6 y 4 escalones.** ➲ La iluminación es homogénea, hay focos laterales.
Elevador	Comunica planta baja, entreplanta y primera	Accesible	➲ Altura de los botones exteriores: **1 m** ➲ Cabina enrasada con rellano: **Sí** ➲ Ancho de la puerta: **90 cm** ➲ Ancho y fondo de cabina: **93 cm x 1,50 m** ➲ Altura de la botonera interior: **87 cm – 90 cm**

Otras estancias y servicios	Ubicación	Tipo de itinerario	Características destacables
			➲ Altura del pasamanos: **82 cm** ➲ Espejo frente a la puerta: **No (elevador panorámico)** ➲ Suelo de textura y color distinto frente a puerta: **No** ➲ Cabina con señales sonoras: **Sí** ➲ Botones con números en: **altorrelieve** ➲ Botones de color contrastado: **Sí** ➲ Cabina con señales visuales: **No** ➲ Botón de emergencia con testigo luminoso que confirme el registro de la llamada: **No**
Escalera del edificio	Planta baja, entreplanta y primera	Con elevador alternativo	➲ Tipo de escalera: **interior** ➲ Suelo de textura y color distinto en inicio y final: **No** ➲ Altura de los escalones: **17 cm** ➲ Fondo de huella: **30 cm** ➲ Con tabica: **Sí, con franja de color distinto en la contrahuella**. Con bocel: **No** ➲ Borde de escalones con franja de señalización: **No** ➲ Zócalo de protección lateral: **No hay** ➲ Pasamanos en: **un lado** ➲ Altura de Pasamanos: **94 cm – 1,07 m,**
Señalización	Centro		➲ Rótulos de mismo formato: **Sí** ➲ Altura media: **> 2 m** ➲ Tamaño de letra: **1 cm - 10 cm** ➲ Textos e iconos de color contrastado: **Sí** ➲ Textos e iconos: **en braille y altorrelieve** ➲ Iconos homologados: **no hay** ➲ Los rotulos que indican la ubicación de las estancias no son facilmente identificables y el color de los textos no contrasta con el fondo.

Otras estancias y servicios	Ubicación	Tipo de itinerario	Características destacables
Senda “Via verde”	Entre Caboalles de Arriba y Villablino	Accesible	➲ Es una antigua vía ferroviaria ya en desuso, que ha sido habilitada como vía verde. El camino es de tierra compacta y mide **7,2 km** de longitud. ➲ Hay dos itinerarios que conducen a la senda: **uno interior al área ajardinada de la Casa del Parque y otro exterior.** ➲ El primero es un camino de unos **200 m**, de losas de piedra, en algunos tramos irregular, con pasamanos solo en los primeros **10 m** y una pendiente del **7%**. El itinerario cuenta con unas escaleras. ➲ El segundo itinerario (accesible) es un camino asfaltado de unos **500 m**, que rodea por el exterior la Casa del Parque. ➲ El itinerario accesible está bien señalizado, aunque tiene una pendiente que en algunos tramos llega al **18%.**

Monumento Natural Las Médulas
Casa del Parque "Las Médulas"

C/Abajo, s/n
24442 Carucedo (León)
Teléfono/Fax: 987 057 901
Email: cp.lasmedulas@patrimonionatural.org
Web: www.patrimonionatural.org

Información General

El Espacio protegido de Las Médulas se sitúa al oeste de la Provincia de León. Posee una gran riqueza arqueológica debido a la mina romana de Las Médulas, además de un gran atractivo paisajístico y natural. Por estas razones se le reconoce como Bien de Interés Cultural, primero bajo la categoría de Monumento Histórico Artístico y después como Zona Arqueológica y se declara Monumento Natural dentro de la Red de Espacios Naturales Protegidos de Castilla y León, como Lugar de Importancia Comunitaria (LIC) y como Zona de Especial Protección para las Aves (ZEPA).
La nueva Casa del Monumento Natural Las Médulas, muestra los principales valores naturales y culturales del espacio natural forma integrada e interpretada; el hilo conductor del discurso expositivo es la influencia humana en el modelado de su entorno y su capacidad para alterar y modificar el medio natural.

Atención al público

- Ninguna persona de atención al cliente conoce la Lengua de Signos Española (**LSE**).

Otra información de interés

- Se organizan visitas guiadas y talleres para grupos de personas con o sin discapacidad, solicitándolos previamente. Se intenta adaptar las actividades a las necesidades específicas de las personas.
- Se permite el acceso de perros guía y de asistencia.

Accesibilidad Física

Acceso

- El itinerario desde el aparcamiento hasta la entrada es una acera con pavimento de cemento, compacto, regular y antideslizante, de unos **2 m** de ancho, una pendiente longitudinal de **3,5%** y trasversal de **7%**, sin barandillas ni señalización direccional.
- Hay una puerta secundaria a través de la cual en un futuro se podrá acceder a un área administrativa; cuenta con una rampa de **3 m** de longitud, **1,50 m** de ancho y una pendiente del **12%,** sin zócalo de protección ni pasamanos.
- En el espacio anterior a la entrada principal se encuentra una terraza-mirador que se abre hacia el lago y un panel explicativo. El pavimento es de lozas de pizarra, homogéneo y sin desniveles.
- La entrada principal cuenta con dos puertas contiguas; entre ambas hay una distancia de **2,20 m**.
- La primera puerta es de madera, tiene dos hojas abatibles que abren hacia fuera y el ancho útil de paso con ambas puertas abiertas es de **1,54 m**.
- La segunda es una puerta acristalada y equipada con un muelle de retorno; también tiene dos hojas abatibles que abren en ambos sentidos. El ancho útil de paso con ambas puertas abiertas es de **1,60 m**.
- Los espacios de la Casa del Parque se encuentran ubicados en la primera planta y en la planta baja; se accede al edificio por la primera planta.

Recepción

- El itinerario desde la puerta de acceso hasta el mostrador de recepción es sin desniveles, tiene un ancho de paso de **2,80 m**, el pavimento es homogéneo y antideslizante.
- En recepción existe un espacio libre de giro de más de **2,50 m** de diámetro.
- El mostrador no es propiamente adaptado pero dispone de dos alturas, una de **66 cm** y otra de **82 cm**; permite la aproximación lateral de usuarios de silla de ruedas.
- El área de recepción dispone de asientos.

Sala de exposiciones temporales

- La sala de exposiciones temporales está situada en la primera planta del edificio, cerca de la entrada. Se accede por una puerta con un ancho libre de paso de **1,24 m** de ancho.
- En la estancia existe un espacio adecuado para la circulación y maniobra de usuarios de silla de ruedas. El pavimento es homogéneo y antideslizante.
- No dispone de bancos o apoyos isquiáticos.

Sala de exposiciones “Desarrollo sostenible”

- Se accede desde el área de atención al público por un pasillo con un ancho libre de paso superior a **1,20 m** donde están ubicados la “Tienda verde” y “El rincón del visitante”.
- En la estancia existe un espacio adecuado para la circulación y maniobra de usuarios de silla de ruedas. El pavimento es homogéneo y antideslizante.
- En el centro de la sala se ha colocado una alfombra de goma no anclada al suelo, que no dificulta el rodamiento de silla de ruedas.
- La sala dispone de una mesa que permite la aproximación de usuarios de silla de rueda.
- Los paneles verticales están situados a una altura entre **1,10 m** y **2 m** y el tamaño de letra permite una fácil lectura.
- La sala dispone de cuatro asientos.

Sala de exposiciones "Ritmo"

- La sala se divide en tres áreas temáticas, situadas en una entreplanta inferior, a la que se puede acceder por una escalera - desde el ámbito "Desarrollo sostenible" - o mediante la rampa denominada "Transformación romana".
- La rampa mide **27 m** de longitud, el ancho útil de paso es de **1,40 m** y la pendiente es del **7%**. Tanto en el embarque como en el desembarque hay un espacio libre de **1,50 m** de diámetro.
- La rampa no cuenta con zócalos ni pasamanos pero existen a ambos lados barandillas de protección y paneles expositivos.
- En toda la sala existe un espacio adecuado para la circulación y maniobra de usuarios de silla de ruedas. El pavimento es homogéneo y antideslizante.
- En general todo el contenido expositivo se encuentra a una altura adecuada para la interacción y la lectura, a excepción de unas bolas situadas a una altura dificilmente alcanzable por usuarios de silla de rueda.
- Las maquetas y vitrinas horizontales permiten la aproximación frontal de usuarios en silla de ruedas.
- La sala dispone de asientos fijos, situados frente a un panel para las proyecciones, también hay un espacio lateral libre para usuarios de silla de ruedas.

Sala de audiovisuales

- Está situada en la planta baja del edificio, se accede desde la entreplanta por una rampa de **1,26 m** de ancho, **27 m** de longitud y una inclinación entre el **6** y el **10%**. Tanto en el embarque como en el desembarque hay un espacio libre de **1,50 m** de diámetro. Tiene pasamanos en un lado, a **1,03 m** de altura y prolongado **30 cm** al principio y final de la rampa.
- La puerta de entrada tiene dos hojas que abren hacia fuera. Su ancho útil de paso con ambas puertas abiertas es de **1,05 m**.
- El itinerario desde la puerta de entrada hasta el fondo de la sala tiene una inclinación entre el **7** y el **10%.** El pavimento es homogéneo y antideslizante.
- La sala no dispone de plazas reservadas para usuarios de silla de ruedas y los asientos son fijos. Las personas en silla de ruedas pueden situarse detrás de la última fila o delate de la primera.
- Los pasillos laterales tienen un ancho libre de paso de **1,20 m**.

Sala de investigación

- La sala de investigación está situada en la planta baja del edificio. Se accede por dos puertas: ambas tienen un ancho libre de paso, con las dos hojas abiertas, de **1,07 m**.
- La sala estaba vacía en la fecha de nuestra visita.

Biblioteca

- Está situada en la planta baja del edificio.
- El ancho de paso de la puerta de acceso, con ambas hojas abiertas, es de **1,07 m**.
- En la planta baja hay una salida que conduce, por una rampa exterior, al entorno inmediato del lago o, alternativamente, al aparcamiento. Se sale del edificio por dos puertas contiguas: la primera es acristalada y el ancho libre de paso es de **86 cm**. La segunda es una puerta de madera que abre hacia fuera con tirador y tiene un ancho de paso de **90 cm**. Entre ambas puertas hay un espacio adecuado en el que se puede inscribir un círculo de **1,50 m** de diámetro, en el mismo se ha colocado un felpudo anclado al suelo que no dificulta el rodamiento de usuarios en silla de ruedas.

Aseo adaptado

- Hay dos cabinas de aseo adaptadas, una en la primera planta y otra en la planta baja, de características similares.

- Al aseo adaptado ubicado en la primera planta se accede por un pasillo situado a continuación del área de recepción o, desde la sala de exposiciones "Desarrollo sostenible", por una puerta con muelle de retorno, acristalada y señalizada con bandas de fuerte contraste cromático.
- La puerta general de los aseos se abre hacia dentro y tiene un ancho de paso de **76 cm**. Antes de la puerta existe un espacio libre de giro de **1,50 m** de diámetro; en el pasillo, entre la puerta general y la puerta de la cabina adaptada, el espacio de giro se reduce a **1,18 m** de diámetro.
- La puerta de la cabina se abre hacia dentro y tiene un ancho de paso de **77 cm**. Está señalizada con el Símbolo Internacional de Accesibilidad (**SIA**).
- En el interior existe un espacio libre de giro de **1,50 m** de diámetro.
- La puerta tiene un tirador fácil de manipular y un cerrojo que requiere el giro de la muñeca. Éste último puede abrirse desde fuera en caso de emergencia.
- La iluminación funciona por medio de un sensor.

Inodoro

- El inodoro tiene un espacio libre de acercamiento por el lado izquierdo de **1,60 m** de ancho, por el lado derecho de **38 cm** y por el frente de **1,26 m**. El asiento está a una altura de **42 cm** y el mecanismo de descarga es de presión y está a **1 m**.
- Tiene una barra de apoyo abatible en el lado izquierdo a **62 y 77 cm** de altura y una fija en el lado derecho a **77 cm** de altura, con una separación entre ambas de **86 cm**.

Lavabo y accesorios del aseo

- El lavabo permite la aproximación frontal de usuarios de silla de ruedas. Debajo del lavabo hay un espacio libre de **57 cm** de alto y **50 cm** de fondo. El grifo es monomando.
- La altura del borde inferior del espejo es de **1,30 m** y el resto de los accesorios del aseo están situados entre **1 m y 1,30 m.**

Accesibilidad Visual

Acceso

- Desde el aparcamiento se accede al edificio por un camino de cemento, compacto, regular y antideslizante, con una pendiente longitudinal del **3,5%** y transversal de **7%**, sin barandillas ni señalización direccional. En el último tramo, que conduce a la entrada, el pavimento es de lozas de pizarra, homogéneo y sin desniveles.
- La entrada principal cuenta con dos puertas contiguas abatibles hacia fuera. La segunda es una puerta acristalada, señalizada con bandas horizontales de fuerte contraste cromático.
- En el área de recepción se encuentra un plano en altorelieve de la zona. La iluminación es homogènea pero no directa en la zona del mostrador de atención al público.
- El mobiliario no obstaculiza la deambulación de personas con discapacidad visual y tampoco hay elementos voladizos que impliquen riesgo.

Salas de exposiciones

- Se accede a la sala "Desarrollo sostenible" después de cruzar el área de atención al público por un hueco de paso de **1,20 m** de ancho. El pavimento es homogéneo, sin huecos ni resaltes. Hay una puerta de paso que conduce a los aseos, acristalada y señalizada con bandas de color contrastado.

- En el centro de la sala se ha colocado una alfombra no anclada al suelo que puede ocasionar tropiezos a personas con discapacidad visual, pero es fácilmente detectable con el bastón guía.
- La rampa que comunica la primera planta con la entreplanta inferior tiene una escasa iluminación, debido a que se simula el ambiente de una mina.
- Al principio y al final de la rampa existe una franja de pavimento de textura distinta y color contrastado. La rampa no cuenta con zócalos ni pasamanos pero existen a ambos lados barandillas de protección, en las que se intercalan columnas laterales señalizadas con bandas amarillas.
- En todo el recorrido de la sala de exposición "Ritmo" se cruzan distintos huecos de paso de más de **80 cm** de ancho. Las columnas de madera que dividen los distintos ámbitos están señalizadas con marcas de color contrastado.
- El mobiliario está distribuido de forma que puede obstaculizar la circulación de personas con discapacidad visual, pero es fácilmente detectable con el bastón guía.
- Existe un panel para las proyecciones, colocado en voladizo, situado a una altura no detectable con el bastón guía pero con los ángulos protegidos con un refuerzo de goma.
- Algunas de las luminarias dirigidas a las vitrinas expositivas producen reflejos en el vidrio.
- La iluminación no es muy homogénea.
- Se dispone de audioguías para realizar la visita.

Sala de audiovisuales

- Está situada en la planta baja del edificio, se accede desde la entreplanta por una rampa con pasamanos al lado derecho, a **1,03 m** de altura y prolongado de **30 cm** tanto al principio, como al final. Al principio y al final de la rampa existe una franja de pavimento de textura distinta y color contrastado.
- La puerta de entrada tiene dos hojas que abren hacia fuera. Su ancho útil de paso con ambas puertas abiertas es de **1,05 m**.
- El itinerario desde la puerta de entrada hasta el fondo de la sala tiene una inclinación entre el **7** y el **10%.** El pavimento es homogéneo y antideslizante.
- Los asientos son fijos y están distribuidos en **7** filas.
- Los pasillos tienen un ancho libre de paso de **1,20 m**.
- No hay elementos voladizos que impliquen riesgo.
- El video no dispone de audiodescripción.

Accesibilidad Auditiva

Información y orientación

- El edificio dispone, tanto en el espacio interior como en el exterior, de rótulos que señalan la ubicación de las distintas estancias.
- Existe un folleto con información general de la Casa, con un plano en el que se sitúan sus distintas áreas temáticas.
- Además disponen de distintos folletos informativos del "Monumento Natural Las Médulas" y de sus recursos naturales.

Sala de audiovisuales

- El video no tiene la opción de subtitulado.
- La sala no dispone de un bucle de inducción magnética que facilite la audición a personas con prótesis auditiva.

Aseos

- Las puertas de las cabinas adaptadas tienen un sistema de cierre con una señal visual de "ocupado o libre".

Otras estancias y servicios	Ubicación	Tipo de itinerario	Características destacables
Aparcamiento	Exterior	Accesible	➲ Tipo de pavimento: **de asfalto, regular sin huecos ni resaltes** ➲ Número de plazas de aparcamiento reservadas para PMR: **Ninguna** ➲ Las plazas están delimitadas en el pavimento
Aula polivalente	Frente a la entrada principal	Accesible	➲ El acceso no presenta desnivel; la puerta de entrada abre hacia fuera y tiene dos hojas de vidrio abatibles, no señalizadas pero con bordes que delimitan cromaticamente cada hoja; el ancho útil de paso es de **76 cm** aunque con ambas hojas abiertas se dispondría de un ancho libre de **1,50 m**. ➲ En el área de circulación interior existe un espacio adecuado para realizar un círculo de **1,50 m** de diámetro y la distribución del mobiliario no obstaculiza la circulación. ➲ No hay elementos voladizos que puedan representar un riesgo para personas con discapacidad visual.
Escalera del edificio	Desde la primera planta conduce a una entreplanta inferior	Con itinerario alternativo (rampa)	➲ Tipo de escalera: **interior** ➲ Suelo de textura y color distinto en inicio y final: **No** ➲ Altura de los escalones: **17,5 cm** ➲ Ancho de los escalones: **1,18 m** ➲ Fondo de huella: **58 cm** ➲ Con tabica: **Sí (seis de diez son de color contrastado)** ➲ Con bocel: **No** ➲ Borde de escalones con franja de señalización: **No** ➲ Zócalo de protección lateral: **no hay** ➲ Pasamanos: **no hay (hay barandillas de protección, de hierro con barras verticales)** ➲ Altura de Pasamanos: **102 cm – 118 cm**

Otras estancias y servicios	Ubicación	Tipo de itinerario	Características destacables
			➲ Los ángulos de las escaleras están protegidos con un refuerzo de goma
Escalera del edificio	Exterior, une la acera que conduce a la entrada del edificio con la senda	Con itinerario alternativo (rampa)	➲ Tipo de escalera: **exterior** ➲ Suelo de textura y color distinto en inicio y final: **No** ➲ Altura de los escalones: **18 cm**. ➲ Ancho de los escalones: **1,18 m** ➲ Fondo de huella: **entre 27,5 y 31 cm** ➲ Con tabica: **Sí** Con bocel: **No** ➲ Borde de escalones con franja de señalización: **No** ➲ Zócalo de protección lateral: **no hay** ➲ Pasamanos: **no hay**
Senda asociada	Entre la Casa del Monumento Natural y las orillas del Lago de Carucedo	Accesible	➲ Se puede acceder por una rampa desde la planta baja del edificio o por una escalera exterior desde la entrada del edificio, que tiene una rampa como itinerario alternativo. ➲ La rampa que conduce desde la planta baja a la senda mide **32 m** de largo y **2,10 m** de ancho y tiene una pendiente máxima de **7%**. No cuenta con zócalos de protección ni pasamanos. ➲ Todo el recorrido de la senda es apto para la circulación y maniobra de usuarios de silla de ruedas. ➲ El suelo es de gravilla fina, compacto y regular, sin resaltes ni rehundidos. Su longitud es de aprox. **400 m**, incluyendo la pasarela que conduce al observatorio, tiene un ancho mínimo de paso superior a **1,70 m** y una pendiente máxima del **7%**. ➲ El camino dispone de bordillos laterales de **10 cm** de altura y carece de pasamanos.

Otras estancias y servicios	Ubicación	Tipo de itinerario	Características destacables
			➲ La pasarela de madera mide aprox. **250 m** de longitud, **1,40 m** de ancho y dispone de unos pasamanos a ambos lados de **1 m** de altura. ➲ Al final de la senda se encuentra un bar, con anexos vestuarios y un aseo adaptado actualmente fuera de servicio. Al lado del bar hay un merendero sin espacio adaptado para usuarios en silla de rueda.
Observatorio de fauna del humedal	Situado en la pasarela de madera perteneciente a la senda asociada	Accesible por pasarela de madera y sendero regular de gravilla	➲ Consiste en una una caseta de madera, con pavimento compacto y homogéneo. ➲ Dispone de dos bancos de madera, uno de ellos permite la aproximación lateral para que usuarios de silla de rueda puedan situarse junto a sus acompañantes. ➲ En su interior existe un espacio que permite realizar una circunferencia de **1,45 m** de diámetro. ➲ Las franjas de observación están situadas a dos alturas diferentes, una a **1 m** y otra a unos **90 cm** del suelo. ➲ Frente a una de las franjas de observación hay un espacio adecuado para la incorporación de una persona en silla de ruedas.
Zona de baño	Al final de la senda asociada a la Casa del Parque	Practicable con superficie de hierba	➲ Se accede por un puente de madera situado al final de la senda. ➲ La zona no está adaptada ni señalizada: el suelo es un césped bastante regular, carece de pasarela y de pasamanos. La superficie es blanda, sobre todo en la orilla. ➲ No disponen de silla anfibia ni de personal u otro servicio de apoyo para PMR.

Otras estancias y servicios	Ubicación	Tipo de itinerario	Características destacables
Señalización	Interior al edificio		➲ Rótulos de mismo formato: **Sí** ➲ Altura media: **1,60 m** ➲ Tamaño de letra: **5 - 7 cm** ➲ Textos e iconos de color contrastado: **Sí** ➲ Textos e iconos: **contorno de letras e iconos en relieve** ➲ Iconos homologados: **Sí** ➲ El establecimiento dispone de un panel que indica la ubicación de cada una de las estancias, situado al lado de la puerta de entrada principal, en el espacio exterior.

Parque Regional "Picos de Europa" en Castilla y León
Casa del Parque Picos de Europa (sector oriental) "Valdeburón"

Ctra. Polvoredo, s/n
24995 Lario - León

Teléfono / Fax: 987 742 215

Email: cp.picoseuropa.lario@patrimonionatural.org
Web: www.patrimonionatural.org

Información General

La Casa se encuentra situada en la localidad de Lario, en el noroeste de la Provincia de León.
En este centro se proporciona información acerca de los servicios que ofrece la Red de las Casas del Parque, así como de las posibilidades de visita que ofrece el Parque en relación a rutas, patrimonio cultural, especies vegetales y animales.
El contenido expositivo de la Casa se encuentra en la planta baja, distribuido en distintos ámbitos tematicos que permiten realizar un recorrido imaginario que pasa desde los fondos de los valles hasta las cumbres más altas del Parque.
El espacio exterior se ha ajardinado con especies autóctonas y se han creado los hábitats más caracteristicos del Parque.

Atención al público

- Ninguna persona de atención al cliente conoce la Lengua de Signos Española (**LSE**).

Otra información de interés

- Se organizan visitas guiadas y talleres para grupos de personas con o sin discapacidad, solicitándolos previamente.
- Se permite el acceso de perros guía y de asistencia.
- Cerca de la Casa del Parque se encuentran tres áreas recreativas: la primera está en las inmediaciones de la CP, la segunda a **3 km** en dirección Burón y la tercera a unos **8 km** de Lario, después de La Uña.

Accesibilidad Física

Acceso

- Desde el aparcamiento, un itinerario peatonal accesible de unos **40 m** conduce la entrada del centro.
- Se accede al edificio por una rampa alternativa a la escalera de entrada. Ésta tiene **1,50 m** de ancho, una longitud de **10 m** y una inclinación del **10,5%**.
- La rampa cuenta con franjas transversales antideslizantes durante todo su recorrido y con pasamanos a ambos lados, a una altura de **95 cm**. En el área de desembarque los pasamanos están prolongados **1,20 m** respecto al inicio de la rampa.
- Tanto en el área de embarque como en la de desembarque existe un espacio libre en el que puede inscribirse un círculo de **1,50 m** de diámetro.
- Se accede al edificio por dos puertas contiguas abatibles, ambas abren hacia dentro. La primera es una puerta de madera que suele estar abierta, tiene un ancho de paso de **1,10 m**. La segunda es una puerta acristalada, y sin ningún tipo de señalización, con un ancho de paso de **84 cm**. La distancia entre ambas puertas es de **1,40 m**.

Recepción

- El itinerario desde la puerta de acceso hasta el mostrador de recepción es sin desniveles, tiene un ancho de paso superior a **1,20 m**, el pavimento es homogéneo y antideslizante.
- En recepción existe un espacio libre de giro de más de **1,50 m** de diámetro.
- En el itinerario desde la puerta de entrada hasta la recepción se ha colocado un felpudo no anclado al suelo que puede dificultar el rodeamiento de la silla de ruedas.
- El mostrador de recepción tiene dos alturas, una de **88 cm** y otra de **1,10 m**, la parte baja permite la aproximación lateral de usuarios en silla de ruedas.
- Se dispone de iluminación directa en la zona del mostrador no adaptado.

Salas de exposiciones

- La sala de exposición está situada en la planta baja del edificio, se accede sin desniveles cruzando el área de atención al público, por una puerta corredera de **1,30 m** de ancho.
- En las salas de exposición existe un espacio adecuado para la circulación y maniobra de usuarios de silla de ruedas. El pavimento es homogéneo y antideslizante.
- No se dispone de bancos o apoyos isquiáticos.
- Las maquetas y expositores horizontales permiten la aproximación frontal de usuarios de silla de ruedas
- Los paneles verticales están situados a una altura entre **60 cm y 2 m**.
- Una rampa comunica el ámbito tematico “La media montaña” con “Las altas cumbres”. Su longitud es de **1,90 m**, con un ancho de paso entre **1,15 m y 1,65 m** y una pendiente del **14%.** La rampa cuenta con un pasamanos en el lado izquierdo, a una altura de **1 m** y con franjas antideslizantes en su superficie.
- Una rampa de caracteristicas similares conduce al pasillo donde se encuentran los aseos y sucesivamente al “Ámbito temático 4”.

Sala de audiovisuales

- Se accede directamente desde el “Ámbito tematico 4” o alternativamente desde el área de atención al publico.
- La puerta de acceso tiene un ancho de paso de **1,20 m**.
- Toda la sala es diáfana, el suelo es horizontal, con un pavimento homogéneo y antideslizante. Las sillas son móviles.

- No hay plazas reservadas para usuarios de silla de ruedas, pueden situarse en toda la sala.

Biblioteca

- Está situada en la primera planta del edificio, junto al aula del **C.I.D.A.** (Centro de Información y Documentación Ambiental).
- Se accede desde el interior subiendo por las escaleras o con el ascensor.
- Se utiliza para realizar talleres con grupos de visitantes, para consultar la bibliografía de temática medioambiental y también cuenta con dos ordenadores con conexión a internet, a disposición de los visitantes.
- En su interior existe un espacio adecuado para la circulación y maniobra de usuarios en silla de ruedas.
- Las mesas de trabajo permiten la aproximación frontal de usuarios de silla de ruedas.

Aseo adaptado

- Hay una cabina de aseo adaptada en los aseos de señoras y una en los aseos de caballeros. Se encuentran ubicadas en la planta baja, con itinerario accesible.
- La puerta general de los aseos se abre hacia dentro y tiene un ancho de paso de **77 cm**. La puerta de la cabina es una puerta corredera con un ancho de paso de **78 cm**. Ambas están señalizadas con el Símbolo Internacional de Accesibilidad (**SIA**).
- En el área de circulación de los aseos de señoras existe un espacio libre de giro de **1,50 m** de diámetro, en la de los de caballeros se reduce a **1,20 m**.
- Dentro de la cabina hay un espacio libre de giro de **1,40 m** de diámetro.
- La puerta tiene un tirador y un cerrojo fáciles de manipular. Éste último no puede abrirse desde fuera.

Inodoro

- El inodoro tiene un espacio libre de acercamiento por el lado izquierdo de **56 m** de ancho, por el lado derecho de **59 cm** y por el frente de **1,54 m**. El asiento está a una altura de **42 cm**, el mecanismo de descarga es de presión y está a **75 cm** del suelo.
- Tiene una barra de apoyo abatible en el lado derecho a **90 cm** de altura.

Lavabo y accesorios del aseo

- El lavabo permite la aproximación frontal de usuarios de silla de ruedas. Debajo del lavabo hay un espacio libre de **69 cm** de alto y **60 cm** de fondo. El grifo es monomando.
- La altura del borde inferior del espejo es de **92 cm** y el resto de los accesorios del aseo están situados a **1,20 m**.

Accesibilidad Visual

Acceso

- La entrada del edificio tiene un tramo de **4** peldaños por el que se llega a la puerta principal, tiene pasamanos en un lado. Junto a la escalera hay una rampa alternativa, de inclinación practicable y pasamanos a ambos lados.
- Al inicio y final de la escalera y de la rampa no hay una franja de textura distinta y color contrastado que alerte del desnivel. Los peldaños tienen en el borde de la huella una franja antideslizante de color contrastado.

- Se accede al edificio por dos puertas contiguas, ambas abren hacia dentro. La primera es una puerta de madera que suele estar abierta, la segunda es una puerta acristalada, y sin ningún tipo de señalización, situada a **1,40 m** de la otra.
- El itinerario desde la puerta de acceso hasta el mostrador de recepción es sin desniveles, el pavimento es homogéneo y antideslizante. No existen elementos voladizos que impliquen riesgo.
- En el itinerario desde la puerta de entrada hasta la recepción se ha colocado un felpudo no anclado al suelo que puede ocasionar tropiezos a personas con discapacidad visual.
- Se dispone de iluminación directa en la zona del mostrador no adaptado.

Salas de exposiciones

- La sala de exposición está situada en la planta baja del edificio, se accede sin desniveles cruzando el área de atención al público.
- El pavimento es homogéneo y antideslizante.
- Las salas cuentan con algunos elementos expositivos que permiten una interacción plurisensorial.
- Los paneles verticales están situados a una altura entre **60 cm y 2 m**.
- El mobiliario está distribuido de forma que puede obstaculizar la circulación de personas con discapacidad visual, pero es fácilmente detectable con el bastón guía. No existen elementos voladizos que impliquen riesgo.
- La iluminación en general es bastante homogénea.
- Los paneles y rótulos descriptivos de las exposiciones tienen un soporte mate y textos con una fuente de fácil lectura. Hay contraste cromático entre los textos y el fondo.

Sala de audiovisuales

- Se accede directamente desde el “Ámbito tematico 4” o alternativamente desde el área de atención al público.
- Toda la sala es diáfana, no hay elementos voladizos que impliquen riesgo. Los asientos son móviles.
- El suelo es horizontal, con un pavimento homogéneo y antideslizante.
- Uno de de los dos audiovisuales dispone de audio descripción.

Biblioteca

- Está situada en la primera planta del edificio, se accede desde el interior subiendo las escaleras o alternativamente en ascensor. Se utiliza para realizar talleres con grupos de visitantes.

Accesibilidad Auditiva

Información y orientación

- En el interior del edificio se dispone de rótulos que señalan la ubicación de las distintas estancias.
- En el área de recepción existe un plano en el que se sitúan las distintas áreas temáticas.
- Además el Centro dispone de distintos folletos informativos del Parque Regional Picos de Europa y de sus distintos recursos naturales.

Sala de audiovisuales

- Uno de los dos audiovisuales tiene la opción de subtitulado.
- La sala no dispone de un bucle de inducción magnética que facilite la audición a personas con prótesis auditiva.

Otras estancias y servicios	Ubicación	Tipo de itinerario	Características destacables
Aparcamiento	A la entrada del centro	Accesible	➲ Tipo de pavimento: **de hormigón, compacto, homogéneo, antideslizante, sin huecos ni resaltes** ➲ Número de plazas de aparcamiento reservadas para PMR: **1** ➲ Señalizada con el SIA: **en el pavimento y en vertical** ➲ Ancho y fondo de la plaza: **2,30 m x 5 m** ➲ Área de acercamiento lateral de **1,20 m** de ancho: **Sí** ➲ Área de acercamiento señalizada en el pavimento: **Sí**
Escalera del edificio	Acceso al edificio	Con rampa alternativa	➲ Tipo de escalera: **exterior** ➲ Suelo de textura y color distinto en inicio y final: **No** ➲ Altura de los escalones: **18 cm**. Fondo de huella: **30 cm** ➲ Con tabica: **Sí** Con bocel: **No** ➲ Borde de escalones con franja de señalización: **Sí** ➲ Zócalo de protección lateral: **no hay** ➲ Pasamanos en: **un lado** ➲ Altura de Pasamanos: **95 cm**
Escalera del edificio	Comunica planta baja y primera	Con ascensor alternativo	➲ Tipo de escalera: **interior** ➲ Suelo de textura y color distinto en inicio y final: **No** ➲ Altura de los escalones: **18 cm**. Fondo de huella: **28 cm** ➲ Con tabica: **Sí**. Con bocel: **No** ➲ Borde de escalones con franja de señalización: **Sí** ➲ Zócalo de protección lateral: **ambos lados** ➲ Pasamanos en: **un lado** ➲ Altura de Pasamanos: **1 m** ➲ Bajo la escalera existe un espacio con altura inferior a **2,10 m** que no dispone de ningún elemento de cierre ni de restricción de paso.

Otras estancias y servicios	Ubicación	Tipo de itinerario	Características destacables
Ascensor	Comunica planta baja y primera	Accesible	➲ Altura de los botones exteriores: **1,10 m** ➲ Cabina enrasada con rellano: **Sí** ➲ Ancho de la puerta: **80 cm** ➲ Ancho y fondo de cabina: **95 cm x 1,20 m** ➲ Altura de la botonera interior: **1,05 cm – 1,20 cm** ➲ Altura del pasamanos: **90 cm** ➲ Espejo frente a la puerta: **Sí** ➲ Suelo de textura y color distinto frente a puerta: **No** ➲ Cabina con señales sonoras: **Sí** ➲ Botones con números en: **alto-rrelieve y braille** ➲ Botones de color contrastado: **Sí** ➲ Cabina con señales visuales: **Sí** ➲ Botón de emergencia con testigo luminoso que confirme el registro de la llamada: **No**
Jardín de la "Cañada Real Leonesa"	Al lado del edificio	Accesible	➲ Consiste en un espacio educativo y de recreo en el que se representan de forma idealizada los hábitats más característicos del Parque. ➲ Se encuentra al lado de la Casa del Parque y se divide en varios espacios tematizados. ➲ El acceso está a unos **40 m** de la entrada del edificio. ➲ El ancho de paso de la entrada es de **1,13 m**. Todo el recorrido mide aproximadamente **200 m**. El ancho de paso medio del sendero es de **3,30 m**, con estrechamientos puntuales de **1,90 m**. ➲ El suelo es de gravilla, compacto y antideslizante, con una pendiente longitudinal máxima del **10%** y una pendiente trasversal que alcanza en algunos tramos el **9%**. En algunos tramos el pavimento es de tablas de madera y el itinerario no cuenta con pasamanos y bordillos laterales.

Otras estancias y servicios	Ubicación	Tipo de itinerario	Características destacables
			➲ Los paneles descriptivos están a una altura entre **90 cm y 1,20 m**. ➲ Durante todo el recorrido se han colocado **5** bancos de madera que no invaden el sendero. Cuentan con respaldo pero no con reposabrazos, el asiento está a una altura de **46 cm**. ➲ La colocación de los bancos no deja un espacio adecuado de incorporación para que usuarios de silla de ruedas puedan situarse junto a sus acompañantes.
Área recreativa de "Mirva"	A 3 km de la Casa del Parque	Accesible	➲ El área recreativa se encuentra a **3 km** de la Casa del Parque. ➲ Hay dos aparcamientos: el primero cerca de la carretera principal, a **150 m** del área de mesas. El segundo situado al lado del área recreativa. ➲ Desde el primer aparcamiento un sendero de tierra compactada conduce al merendero. El pavimento es homogéneo, con superficie compacta y regular. Tiene una pendiente longitudinal del **7%** y una trasversal del **3,5%**, el ancho minimo de paso es de **3,40 m**. Cuenta con bordillos laterales de **5 cm** de altura pero no con pasamanos. ➲ No dispone de un sistema de drenaje que evite los encharcamientos. ➲ Para llegar al área de mesas hay que cruzar un puente. Una rampa de **10 m** de longitud y **1,50 m** de ancho conduce al puente. Tiene una pendiente del **3,5%**, cuenta con bordillos laterales pero no con pasamanos. ➲ Se sube al puente por un escalón rebajado de **67 cm** de longitud, **1,08 cm** de ancho y una pendiente del **27%.**

Otras estancias y servicios	Ubicación	Tipo de itinerario	Características destacables
			➲ El puente consiste en una pasarela de tablas de madera, con un ancho de paso de **1,10 m** y una longitud de **8 m**. La pasarela cuenta con barandillas en ambos lados, a una altura de **95 cm**. ➲ Cruzado el puente hay una pasarela de madera que conduce a las mesas adaptadas. ➲ El área dispone de un panel informativo a una altura de lectura adecuada para personas de pie y en silla. Los textos tienen letra bastante grande y son de color contrastado respecto al fondo.
Aparcamiento área recreativa “Mirva”	Cerca de la carretera principal	Accesible	➲ Tipo de pavimento: **de gravilla, duro, compacto, homogéneo, antideslizante, sin huecos ni resaltes** ➲ Número de plazas de aparcamiento reservadas para PMR: **2** ➲ Señalizada con el SIA: **en vertical** ➲ Ancho y fondo de la plaza: **2,40 m x 4 m** ➲ Área de acercamiento lateral de **1,20 m** de ancho: **Sí, compartida entre dos plazas** ➲ Área de acercamiento señalizada en el pavimento: **No** ➲ Pendiente longitudinal máxima de la plaza: **5%** ➲ Pendiente trasversal máxima de la plaza: **10%**
Aparcamiento área recreativa “Mirva”	Al lado del área de mesas	Accesible	➲ Tipo de pavimento: **de gravilla, duro, homogéneo, antideslizante, sin huecos ni resaltes** ➲ Número de plazas de aparcamiento reservadas para PMR: **1** ➲ Señalizada con el SIA: **sólo en vertical** ➲ Ancho y fondo de la plaza: **3,80 m x 4 m**

Otras estancias y servicios	Ubicación	Tipo de itinerario	Características destacables
			➲ Área de acercamiento lateral de **1,20 m** de ancho: **Sí, incluida en la plaza** ➲ Área de acercamiento señalizada en el pavimento: **No**
Señalización	Edificio		➲ Rótulos de mismo formato: **Sí** ➲ Altura media: **1,22 m – 1,94 m** ➲ Tamaño de letra: **2 cm - 10 cm** ➲ Textos e iconos de color contrastado: **Sí** ➲ Iconos homologados: **Sí**

Espacio Natural La Nava-Campos de Palencia
Casa del Parque "La Nava y Campos de Palencia"

C/Mayor, 17
34337 Fuentes de Nava (Palencia)

Teléfono / Fax: 979 842 500

Email: cp.lanava@patrimonionatural.org
Web: www.patrimonionatural.org

Información General

La Casa del Parque se encuentra en la localidad de Fuentes de Nava, en la Provincia de Palencia. Es un centro de información y recepción al visitante donde se puede encontrar toda la información sobre el Espacio Natural de La Nava y Campos de Palencia y descubrir la singularidad de sus paisajes y de las especies vegetales y animales que lo habitan, a través de un recorrido por seis salas diferentes, repartidas en dos plantas.
El Centro dispone de amplias salas de exposiciones permanentes, con paneles expositivos, vitrinas, maquetas e interactivos sobre las características más destacadas del Parque y sobre el patrimonio humano, histórico y etnográfico, además de una sala de audiovisuales y un espacio utilizado para las exposiciones temporales.

Atención al público

- Antes de iniciar el recorrido por la Laguna de La Nava se recomienda visitar la Casa del Parque, con el fin de tener la información necesaria sobre el espacio natural y su entorno.
- Ninguna persona de atención al cliente conoce la Lengua de Signos Española (**LSE**).

Otra información de interés

- Se organizan visitas guiadas y talleres para grupos de personas con o sin discapacidad, solicitándolos previamente. Cuando hay reservas se intenta adaptar las actividades a las necesidades específicas de las personas.
- Se permite el acceso de perros guía y de asistencia.

Accesibilidad Física

Acceso

- No hay aparcamiento ni plazas reservadas para personas con discapacidad.
- Desde la calle se accede a la entrada principal del edificio por **2** escalones de **17 cm** de altura.
- El itinerario alternativo de acceso es un escalón rebajado adyacente a la entrada principal, que mide **80 cm** de longitud, **1,45 m** de ancho, tiene una pendiente longitudinal del **40%** y una pendiente trasversal del **3,5%**. No cuenta con zócalo de protección ni pasamanos laterales.
- La primera puerta es de madera y permanece abierta con un ancho libre de paso de **80 cm**. Hay que tener cuidado al cruzar la puerta, pues en el umbral hay un bordillo horizontal de hierro anclado al suelo, de **1 cm** de altura, que puede ocasionar tropiezos.
- La segunda es una puerta acristalada, abre hacia fuera y el ancho libre de paso es de **90 cm**. El pomo en el interior de la puerta es un tirador, en el exterior es una manilla y está a **1,05 m** de altura.
- Entre ambas puertas no hay un espacio adecuado para que usuarios de silla de ruedas puedan realizar un giro de **360°**, siendo el área de solamente **1 m** de diámetro.
- Con la puerta abierta, en el área de desembarque existe un espacio adecuado para que personas en silla de ruedas puedan inscribir un giro de **1,50 m** de diámetro, mientras que en el área de embarque el espacio de acera disponible es suficiente para realizar un círculo de solamente **1 m** de diámetro.

Recepción

- El itinerario desde la puerta de acceso hasta el mostrador de recepción es sin desniveles, tiene un ancho de paso superior a **2,50 m**, el pavimento es homogéneo y antideslizante.
- En recepción existe un espacio libre de giro de más de **2,50 m** de diámetro.
- El mostrador tiene dos alturas, una de **72,5 cm** y otra de **1,05 m**; la parte baja no permite la aproximación frontal de usuarios de silla de ruedas.
- En la misma área, una escalera conduce al Centro de Información y Documentación Ambiental (**CIDA**) o Aula Interpretativa, que ofrece la posibilidad de consultar revistas y publicaciones. No existe ningún itinerario accesible alternativo a la escalera.

Salas de exposiciones (Planta baja)

- El recorrido por las salas expositivas no presenta obstáculos, los estrechamientos puntuales no son inferiores a **94 cm**, el suelo es homogéneo, sin huecos ni resaltes.
- Entre las diferentes estancias no hay puertas, los huecos de paso que las comunican tienen un ancho libre superior a **93 cm** y existe un espacio adecuado para la circulación y maniobra de usuarios de silla de ruedas.
- Los paneles descriptivos verticales están a una altura entre **60 cm y 2 m**.
- En el centro de la sala “Observación en vivo y en directo” se encuentra situado a una altura de **85 cm**, un mando que permite maniobrar una cámara posicionada en la Laguna que ofrece una imagen en tiempo real del humedal.

Sala de audiovisuales

- Está situada en la planta baja del edificio, se accede desde la sala “Observación en vivo y en directo” por un hueco de paso de **93 cm** de ancho o, alternativamente, desde el área de recepción.
- La sala no dispone de plazas reservadas para usuarios de silla de ruedas y los asientos son fijos.

- En toda la sala existe un espacio adecuado para la circulación y maniobra de usuarios de silla de ruedas. El pavimento es homogéneo y antideslizante.

Salas de exposiciones (1ª planta)

- Se accede a la primera planta desde el área de atención al público por una escalera o, alternativamente, mediante el ascensor situado al final del pasillo que conduce a los servicios.
- La circulación en la primera planta no presenta obstáculos, el ancho libre de los pasillos es superior a **1,20 m** de ancho, el suelo es de parquet, homogéneo pero no antideslizante.
- Tanto la escalera como el ascensor conducen al área expositiva "Memoria de Tierra de Campos", desde la cual se accede, mediante una rampa, a las salas de exposiciones.
- La rampa mide **2,70 m** de longitud, **1,10 m** de ancho y una pendiente del **12%.** Cuenta con pasamanos a un lado, a partir de mitad de la rampa y prolongado en el área de desembarque, a una altura de **95 cm**.
- Tanto el embarque como el desembarque permiten inscribir un círculo de **1,50 m** para usuarios en silla de ruedas.
- Las salas de exposiciones permanente y temporal no tienen puerta de acceso, el ancho libre de paso es de **1,38 m** y ambas cuentan con un espacio adecuado para la circulación y maniobra de usuarios de silla de ruedas. El pavimento es homogéneo y antideslizante.
- Los paneles verticales están situados a una altura entre **60 cm y 2 m** y el tamaño de letra permite una fácil lectura.
- Se accede a la sala de exposiciones temporales mediante una rampa de **1,40 m** de longitud, con un ancho útil de paso de **1,40 m,** una pendiente longitudinal del **18%** y trasversal del **2%.** Tanto el embarque como el desembarque permiten inscribir un círculo de **1,50 m** para usuarios en silla de ruedas.
- La rampa no cuenta con zócalos ni pasamanos, pero en toda su longitud existen franjas antideslizantes.

Aseos

- No existe una cabina de aseo adaptado para los usuarios de silla de ruedas.

Accesibilidad Visual

Acceso

- Desde la calle se accede a la entrada principal del edificio por **2** escalones de **17 cm** de altura y **40 cm** de fondo. El borde de los peldaños no está señalizado con una franja antideslizante de color contrastado.
- La primera es una puerta de madera que permanece abierta. En el umbral, un bordillo horizontal de hierro anclado al suelo, de **1 cm** de altura, puede ocasionar tropiezos.
- La segunda es una puerta acristalada sin señalización visual de alto contraste cromático.

Recepción

- El itinerario desde la puerta de acceso hasta el mostrador de recepción es sin desniveles, el pavimento es homogéneo y antideslizante, en general no existen elementos voladizos no detectables con el bastón guía que puedan representar un obstáculo, a excepción de un panel colgado al techo que se extiende hasta llegar a **1,80 m** del suelo.
- En el área de recepción la iluminación es homogénea pero no directa en la zona del mostrador de atención al público. Hay una maqueta en altorrelieve de la Casa del Parque, con información en braille y color contrastado.

Salas de exposiciones

- Entre las salas expositivas “Observación en vivo y en directo” y “Conoce la Laguna de La Nava”, hay una mampara de vidrio, debidamente señalizada con el logotipo del Espacio Natural, con fuerte contraste cromático.
- Tanto en la planta baja como en la primera, el mobiliario está distribuido de forma que no obstaculiza la circulación de personas con discapacidad visual y es fácilmente detectable con el bastón guía. No existen elementos voladizos que impliquen riesgo.
- Los paneles y rótulos descriptivos de las exposiciones tienen un soporte mate, textos con una fuente de fácil lectura y la letra más pequeña es de **1 cm** de altura. Hay contraste cromático entre los textos y el fondo.
- En la sala de exposiciones permanentes, algunas de las luminarias dirigidas al contenido expositivo producen reflejos.

Sala de audiovisuales

- El pavimento es homogéneo y antideslizante y no hay elementos voladizos que impliquen riesgo.
- El video no dispone de audiodescripción.

Accesibilidad Auditiva

Información y orientación

- El edificio dispone de rótulos que señalan la ubicación de las distintas estancias y de un plano de la Casa.
- Existe un folleto con información general de la Casa y folletos informativos de la Laguna de La Nava.

Sala de audiovisuales

- El video tiene la opción de subtitulado.
- La sala no dispone de un bucle de inducción magnética que facilite la audición a personas con prótesis auditiva

Otras estancias y servicios	Ubicación	Tipo de itinerario	Características destacables
Escalera del edificio	Desde el área de recepción conduce al aula interpretativa	Sin itinerario alternativo	➲ Tipo de escalera: **interior** ➲ Suelo de textura y color distinto en inicio y final: **No** ➲ Altura de los escalones: **16 - 18 cm.** ➲ Ancho de los escalones: **1,04 m** ➲ Fondo de huella: **32,5 cm** ➲ Con tabica: **Sí** Con bocel: **No** ➲ Borde de escalones con franja de señalización: **No** ➲ Zócalo de protección lateral: **Ambos lados** ➲ Pasamanos: **Un lado** ➲ Altura de Pasamano : **1– 1,15 m**

Otras estancias y servicios	Ubicación	Tipo de itinerario	Características destacables
Escalera del edificio	Desde la planta baja conduce a la primera	Con ascensor alternativo	➲ Tipo de escalera: **interior** ➲ Suelo de textura y color distinto en inicio y final: **No** ➲ Altura de los escalones: **entre 17 y 19 cm.** ➲ Ancho de los escalones: **1,02 m** ➲ Fondo de huella: **30 cm** ➲ Con tabica: **Sí** Con bocel: **No** ➲ Borde de escalones con franja de señalización: **No** ➲ Zócalo de protección lateral: **Ambos lados** ➲ Pasamanos: **Un lado** ➲ Altura de Pasamanos : **1 – 1,15 m** ➲ El pasamanos es continuo en el rellano intermedio
Ascensor	Comunica la planta baja y primera	Accesible El sistema de llamada es mediante llave, el personal de la Casa se encarga de asistir a los usuarios que necesiten el uso del ascensor.	➲ Cabina enrasada con rellano: **Sí, desnivel de 3 cm** ➲ Ancho de la puerta: **80 cm** ➲ Ancho y fondo de cabina: **96 cm x 1,20 m** ➲ Altura de la botonera interior: **1,01 – 1,09 m** ➲ Espejo frente a la puerta: **Sí** ➲ Suelo de textura y color distinto frente a puerta: **No** ➲ Cabina con señales sonoras: **No** ➲ Botones de color contrastado: **Sí** ➲ Cabina con señales visuales: **Sí** ➲ Botón de emergencia con testigo luminoso que confirme el registro de la llamada: **No**
Señalización	Interior al edificio		➲ Rótulos de mismo formato: **Sí** ➲ Altura del rótulo: **60 cm - 2 m** ➲ Tamaño de letra: **1 cm - > 7 cm** ➲ Textos e iconos de color contrastado: **Sí** ➲ Iconos homologados: **Sí**

Parque Natural Fuentes Carrionas y Fuente Cobre- Montaña Palentina
Casa del Parque Fuentes Carrionas y Fuente Cobre-Montaña Palentina

C/ El Plantío, 1
34840 Cervera de Pisuerga (Palencia)

Teléfono: 979 870 688

Email: cp.fuentescarrionas@patrimonionatural.org
Web: www.patrimonionatural.org
www.miespacionatural.es

Información General

La Casa es el espacio de acogida en el que el visitante puede informarse de los distintos recursos del Parque para planificar mejor su visita. Está situada en el centro urbano de Cervera de Pisuerga. Tiene 3 plantas que se comunican por medio de un ascensor y de escaleras. En la planta baja está situada la recepción y la cabina de aseos adaptada para usuarios de silla de ruedas. Los espacios de exposición están situados en la planta baja y en la primera. En la segunda planta se sitúan la Sala de Audiovisuales, las oficinas administrativas y la sala de reuniones.

Atención al público

- Ninguna persona de atención al cliente conoce la Lengua de Signos Española (**LSE**).

Otra información de interés

- Se organizan visitas guiadas de la exposición en castellano, inglés y francés.
- Se permite el acceso de perros guía y de asistencia.

Accesibilidad Física

Acceso

- La Casa no dispone de estacionamiento propio, pero frente al edificio hay tres plazas públicas de aparcamiento.
- Desde la calle se accede a la Casa por un vado rebajado situado frente a la entrada. El pavimento de la acera es parcialmente homogéneo de losas de piedra.

- Se llega hasta la puerta de entrada principal subiendo una rampa lateral al edificio. La rampa es de un solo tramo, tiene **3,70 m** de longitud, **1,57 m** de ancho y una inclinación practicable del **10,5%**. No tiene pasamanos y el pavimento es antideslizante y homogéneo.
- La entrada tiene **2** puertas contiguas de madera, de características similares.
- Tienen **2** hojas que abren hacia fuera, cada una con un ancho de paso de **1,03 m**.
- En sentido de entrada, entre una y otra puerta, el suelo es inclinado hacia arriba, tiene una pendiente accesible del **6,9%**. El espacio entre ambas puertas tiene un ancho de **2,28 m** y un fondo de **2,06 m**.

Recepción

- El itinerario desde la puerta de acceso hasta el mostrador de recepción es sin desniveles.
- El mostrador de recepción tiene dos alturas. La parte alta mide **1,12 m** y la parte baja **75 cm**, esta última sólo permite la aproximación lateral de un usuario de silla de ruedas.

Salas de exposiciones

- Las salas de exposición están distribuidas en las plantas baja y primera.
- En ellas existe un espacio adecuado para la circulación y maniobra de usuarios de silla de ruedas. El pavimento es homogéneo y antideslizante.
- Hay bancos para hacer una pausa en todas las estancias de la casa, son móviles y fáciles de cargar.
- Los elementos interactivos de la exposición están situados a una altura accesible y disponen de un espacio de aproximación adecuado para usuarios de silla de ruedas. Poseen mandos fáciles de manipular.

Sala de audiovisuales

- Está situada en la tercera planta, a la que se accede por medio del ascensor.
- La puerta de entrada es de madera, tiene **2** hojas que abren en ambos sentidos, cada una con un ancho de paso de **90 cm**. Toda la sala está en un mismo nivel.
- Hay **3** filas de asientos móviles. Los usuarios de silla de ruedas pueden situarse en los espacios laterales de la sala o frente a la primera fila.

Aseo adaptado

- Hay una cabina de aseo adaptado para ambos sexos con itinerario accesible, en la planta baja, está señalizado con el Símbolo Internacional de Accesibilidad (**SIA**).
- La puerta es corredera y tiene un ancho de paso de **77 cm**.
- En el interior existe un espacio libre de giro de **1,50 m** de diámetro.

Inodoro

- El inodoro tiene un espacio libre de acercamiento por el frente de **1,27 m** de ancho. El asiento está a una altura de **40 cm** y el mecanismo de descarga a **79 cm**.
- Tiene una barra de apoyo abatible en el lado derecho y una fija en el lado izquierdo a **60 y 78 cm** de altura y con una separación entre ambas de **60 cm**.

Lavabo y accesorios del aseo

- Debajo del lavabo hay un espacio libre de **76 cm** de alto y **56 cm** de fondo, que permite la aproximación frontal con la silla de ruedas. El grifo es monomando.
- La altura del borde inferior del espejo es de **97 cm** y el resto de los accesorios del aseo están a **80 cm**.

Accesibilidad Visual

Acceso

- Se accede desde la acera a la puerta principal subiendo un escalón de **15 cm**.
- Frente a la puerta principal hay un felpudo fijo al suelo.
- Se entra por **2** puertas contiguas de madera y abatibles hacia fuera de apertura manual.

Salas de exposiciones

- El pavimento es homogéneo, sin huecos ni resaltes.
- El mobiliario está distribuido de forma que no obstaculiza la circulación de personas con discapacidad visual. Tampoco existen elementos voladizos que impliquen riesgo.
- Parte del contenido expositivo puede tocarse con la mano, como troncos, trozos de madera, cortezas, frutos, hojas, etc.
- Los paneles y rótulos descriptivos de las exposiciones tienen un soporte mate, y textos con una fuente de fácil lectura, tienen letra grande y contraste cromático entre textos y fondo.

Sala de audiovisuales

- La sala está a un mismo nivel, no tiene escalones aislados ni desniveles.
- El video no tiene la opción de audiodescripción.

Accesibilidad Auditiva

Información y orientación

- La casa dispone de rótulos que señalan la ubicación de las distintas estancias y servicios, incluyen un plano orientativo de todo el edificio. Son claros y fáciles de identificar.
- Existe un folleto resumen de los contenidos de cada espacio expositivo: El Espacio Natural nos visita, En vivo y en directo, Conoce el Parque, El Agua, El rincón de la memoria.

Sala de audiovisuales

- Disponen de un video con la opción de subtitulado en castellano y en inglés.
- La sala no dispone de un bucle de inducción magnética que facilite la audición a personas con prótesis auditiva.

Aseos

- Las puertas de los aseos si tienen un sistema de cierre con una señal visual de “ocupado o libre”, pero no una banda libre inferior que permita ver si hay alguien en su interior.

Otras estancias y servicios	Ubicación	Tipo de itinerario	Características destacables
Escalera del edificio	De la planta baja a la tercera	Con ascensor	➲ Tipo de escalera: **interior** ➲ Suelo de textura y color distinto en inicio y final: **No** ➲ Altura de los escalones: **16 cm** Fondo de huella: **31 cm** ➲ Con tabica: **Sí**. Con bocel: **Sí** ➲ Borde de escalones con franja de señalización: **No** ➲ Zócalo de protección lateral: **no hay** ➲ Pasamanos en: **ambos lados** ➲ Altura de Pasamanos: **1 m**
Ascensor	Todas las plantas	Accesible	➲ Altura de los botones exteriores: **1,15 m** ➲ Ancho de la puerta: **81 cm** ➲ Ancho y fondo de cabina: **97 cm x 1,20 m** ➲ Altura de la botonera interior: **1,09 – 1,22 m** ➲ Altura del pasamanos: **No hay** ➲ Espejo frente a la puerta: **No** ➲ Suelo de textura y color distinto frente a puerta: **No** ➲ Cabina con señales sonoras: **No** ➲ Botones con números en: **altorrelieve y braille** ➲ Botones de color contrastado: **No** ➲ Cabina con señales visuales: **Sí** ➲ Botón de emergencia con testigo luminoso que confirme el registro de la llamada: **No**
Señalización	Todo el edificio		➲ Rótulos de mismo formato: **Sí** ➲ Altura del rótulo: **1,40- 1,75 m** ➲ Tamaño de letra: **> 1,5 cm** ➲ Textos e iconos de color contrastado: **Sí** ➲ Textos e iconos en braille y altorrelieve: **No** ➲ Iconos homologados: **Sí**

Parque Natural Fuentes Carrionas y Fuente Cobre-Montaña Palentina
Parque de Aventura "El Robledal del Oso"

C/Subida al Ferial, s/n
34840 Cervera de Pisuerga (Palencia)

Teléfono: 630 944 521 / 661 708 081

Email: oficina@elrobledaldeloso.com
Web: www.elrobledaldeloso.com
www.patrimonionatural.org

Información General

El Parque de Aventuras "El Robledal del Oso" se sitúa en un bosque de roble del Monte "La Dehesa", en la localidad de Cervera de Pisuerga (Palencia). Cada recorrido está compuesto de diferentes retos suspendidos en altura (puentes tibetanos, tirolinas, troncos de equilibrio) y que utilizan como soporte los elementos naturales del entorno.
El Parque dispone de un circuito especialmente diseñado y realizado para permitir su acceso a personas con movilidad reducida o que incluso se desplacen en silla de ruedas. El circuito consta de doce retos, situados entre 1 y 9 metros de altura.
Las atracciones están construidas sobre plataformas unidas entre sí con cuerdas, cables y maderas, perfectamente integrados en el paisaje, que permiten caminar de árbol en árbol, atravesando el bosque con total seguridad.

Atención al público

- Ninguna persona de atención al cliente conoce la Lengua de Signos Española (**LSE**).
- Es importante reservar previamente para garantizar el servicio.
- El Parque de Aventuras ofrece la posibilidad de que personas con discapacidad accedan con su propio vehículo hasta el punto de recepción, solicitándolo previamente.
- Disponen de una silla de ruedas adaptada para realizar el circuito y patentada por expertos del parque.

Otra información de interés

- Se permite el acceso de perros guía y de asistencia.
- No disponen de aseos.

Accesibilidad Física

Acceso

- El itinerario desde el aparcamiento hasta el punto de recepción es una senda de casi **300 m** de longitud, con suelo de gravilla e irregular, una pendiente longitudinal media del **10%**, que en el primer tramo llega al **32%,** y una pendiente trasversal del **14%**. Sin embargo, para personas con discapacidad, existe la posibilidad, solicitándolo previamente, de transitar por la senda en vehículo propio y aparcar al lado del punto de recepción.

Área de recepción

- Se accede a la caseta de recepción por una rampa de **3,95 m** de longitud, **1,35 m** de ancho y una pendiente del **16%.** El suelo es de tablas de madera, homogéneo, sin huecos ni resaltes.
- La rampa no cuenta con zócalo de protección ni pasamanos laterales.
- Tanto el embarque como el desembarque permiten inscribir un círculo de **1,50 m** para usuarios en silla de ruedas.
- La recepción es una caseta de madera en la que se entrega el equipo necesario a los visitantes para la realización del circuito de aventura.

Circuito

- El primer reto del circuito accesible (el “circuito naranja”) dista pocos metros de la caseta de recepción.
- Los diferentes retos que integran el circuito se encuentran suspendidos a una altura variable entre **1 y 9 m** y utilizan el soporte natural de los árboles, para establecer pruebas de diferente longitud entre varios de estos soportes, enlazándose una tras otra hasta conformar una senda de retos sobre el nivel del suelo.
- Los retos de una serie de elementos naturales o artificiales (madera, cables de acero, nylon), que unidos o dispuestos de distinta forma permiten cruzar, desde una plataforma dispuesta en un árbol o soporte artificial de comienzo de la prueba, hasta otra plataforma situada en el siguiente soporte.
- Las plataformas son aptas para que pase cómodamente la silla de ruedas adaptada, los estrechamientos puntuales son superiores a **90 cm**. Hay rampas de conexión entre plataformas con carriles específicos para la silla de ruedas y una pendiente máxima del **20%**.
- La plataforma del reto **n° 6** está conectada al suelo a través de una rampa: esta solución ofrece la posibilidad de bajar después de los primeros retos y al mismo tiempo representa una entrada alternativa para los que quieran empezar el circuito desde el reto **n° 7** “carriles ondulantes”.

Seguridad

- El Parque cuenta con equipamientos específicos de seguridad como cascos, arnés, cabos de anclaje, líneas de vida.
- Las plataformas de madera dispuestas en los árboles están delimitadas por bordillos laterales de goma, de **5 cm** de altura.
- Las atracciones cumplen todos los requisitos establecidos en la norma europea de aplicación a todos los parques de aventura en los árboles, en cuanto a seguridad, diseño y mantenimiento de las instalaciones.

Accesibilidad Visual

Acceso

- El itinerario desde el aparcamiento hasta el punto de recepción es una senda de casi **300 m** de longitud, con suelo de gravilla irregular. La senda no cuenta con zócalo de protección ni pasamanos laterales, sin embargo, para personas con discapacidad, existe la posibilidad de transitar en vehículo propio, solicitándolo previamente.

Circuito

- Los retos del circuito accesible constan de una serie de elementos naturales o artificiales (madera, cables de acero, nylon), que unidos o dispuestos de distinta forma permiten cruzar, desde una plataforma dispuesta en un árbol o soporte artificial de comienzo de la prueba, hasta otra plataforma situada en el siguiente soporte.
- Hay un monitor a disposición para acompañar y ayudar a los participantes.
- A lo largo del recorrido existen paneles informativos y orientativos dispuestos a distintas alturas. El soporte del panel es mate, los textos e imágenes son de color contrastado respecto al fondo, tienen letra grande y una fuente de fácil lectura.
- Los paneles no disponen de referencias táctiles o sonoras para personas con discapacidad visual.

Accesibilidad Auditiva

Información y orientación

- En el Parque de Aventuras disponen de un folleto con información sobre cada circuito.
- Los circuitos disponen de rótulos que señalan el recorrido y facilitan información sobre los retos.

Otras estancias y servicios	Ubicación	Tipo de itinerario	Características destacables
Aparcamiento	Entre el Polideportivo Municipal y la senda que conduce al Parque	No accesible	➲ Tipo de pavimento: **gravilla y piedras, irregular** ➲ Número de plazas de estacionamiento reservadas para PMR: **no hay**
Mirador	A pocos metros de la caseta de recepción	Practicable	➲ Es una plataforma de madera de aproximadamente de **4 x 2 m**, con un escalón de **17 cm** respecto al suelo y ninguna rampa alternativa. Las barandillas de protección están a una altura de **1 m**.
Señalización	Circuito y área de recepción		➲ Rótulos de mismo formato: **Sí** ➲ Altura de los rótulos: **70 cm – 1,90 m.** ➲ Tamaño de letra: **1 - 5 cm** ➲ Textos e iconos de color contrastado: **Sí** ➲ Textos e iconos en braille y altorrelieve: **No** ➲ Iconos homologados: **Sí**

Parque Natural Arribes del Duero
Mirador del Colagón del Tío Paco

Camino de La Code
37254 Mieza (Salamanca)

Teléfono: 923 082 994

Email: cp.arribes.sobradillo@patrimonionatural.org
Web: www.patrimonionatural.org
www.miespacionatural.es

Información General

El mirador se encuentra en las proximidades de Mieza, en la Comarca de la Ribera, dentro del Parque Natural Arribes del Duero, al noroeste de la Provincia de Salamanca. El mirador se encuentra en una zona con una gran riqueza paisajística y medioambiental: tanto la variedad de especies que habitan el parque, como las extraordinarias vistas sobre el cauce del Río Duero que separa España de Portugal, convierten este lugar en un paraje de obligada visita para los amantes de la naturaleza.

Atención al público

- Para más información contactar con la Casa del Parque “Torreón de Sobradillo”, Sobradillo, teléfono 923 082 994 y “Convento de San Francisco”, en calle S. Juan 89, Fermoselle, teléfono 980 613 384.

Otra información de interés

- Se permite el acceso de perros guía y de asistencia.

Accesibilidad Física

Recorrido de la senda

- Desde el casco antiguo de Mieza se llega al mirador con el vehículo a través de un camino no asfaltado de aproximadamente **1,2 km** de longitud, irregular y con huecos, difícilmente practicable para usuarios de silla de rueda.
- Un sendero accesible de unos **30 m** de longitud, conecta el aparcamiento con el mirador, pasando por un área recreativa.
- El sendero comienza con un pavimento de terrizos compactados (Aripaq) y antideslizante, con un ancho de **1,50 m** y una pendiente del **3,5%**, y finaliza por una pasarela de

madera de unos **10 m** de longitud, **1,50 m** de ancho y una inclinación entre el **7** y el **10%**, en dirección de bajada al mirador.

Seguridad

- El recorrido en la zona de tierra está delimitado por un bordillo de madera a cada lado de entre **0 y 5 cm** de altura y en la pasarela que lleva al punto panorámico los bordillos laterales son de **10 cm** de altura y existe un sistema de drenaje que evita los encharcamientos.
- La pasarela de madera dispone de un pasamanos a ambos lados, situados a **90 cm** de altura. La sección de los pasamanos permite el paso continuo de la mano.

Mobiliario y zonas de descanso

- Dispone de varias zonas de descanso accesibles para usuarios de silla de ruedas o personas de movilidad reducida.
- Están equipadas con bancos de madera y una mesa, situados de forma que no invaden el espacio de circulación de la senda.

Mirador

- El mirador se encuentra al final del recorrido, después de cruzar la pasarela de madera.
- Existe un espacio de circulación y maniobra que permite realizar un giro de **360°** para usuarios de silla de rueda.
- La barandilla está a una altura de **78 cm** y no dispone de un espacio de aproximación frontal para usuarios de silla de ruedas.
- Hay un banco de madera fijo, con respaldo y sin reposabrazos.

Accesibilidad Visual

Recorrido de la senda

- Todo el recorrido está delimitado por bordillos laterales, en la zona de tierra están a una altura entre **0 y 5 cm** y en la pasarela de madera a **10 cm** de altura.
- La pasarela tiene una inclinación entre el **7%** y el **10%** en dirección de bajada al mirador, el suelo es de listones de madera, homogéneos, sin huecos ni resaltes y dispone de pasamanos a ambos lados con información en braille sobre el recorrido.
- A lo largo del recorrido existen paneles informativos inclinados, dispuestos una altura entre **50 cm** y **1,60 m**. El soporte del panel es mate, los textos e imágenes son de color contrastado respecto al fondo, tienen letra grande y una fuente de fácil lectura.
- Los paneles disponen de información en braille para personas con discapacidad visual.

Mirador

- Hay un banco fijo para el descanso. No hay elementos voladizos que constituyan un riesgo para personas con discapacidad visual.

Accesibilidad Auditiva

Información y orientación

- En la Casas del Parque Sobradillo y de Fermoselle tienen a disposición del visitante folletos informativos.
- La senda dispone de rótulos que facilitan información de interés.

Otras estancias y servicios	Ubicación	Tipo de itinerario	Características destacables
Aparcamiento	Exterior	Accesible	➲ Tipo de pavimento: **de tierra y gravilla, compacto y homogéneo** ➲ Número de plazas de estacionamiento reservadas para PMR: **2** ➲ Señalizada con el SIA: **en vertical** ➲ Ancho y fondo de la plaza: **2,50 m x 4 m** ➲ Área de acercamiento lateral de **1,20 m** de ancho: **No**
Señalización	A lo largo de la senda.		➲ Rótulos de mismo formato: **Sí** ➲ Altura del rótulo: **50 cm – 1,60 m.** ➲ Tamaño de letra: **> 1,5 cm** ➲ Textos e iconos de color contrastado: **Sí** ➲ Textos e iconos: **en braille y sin altorrelieve** ➲ Iconos homologados: **Sí**
Merendero	Situado entre el aparcamiento y el mirador	Accesible	➲ Hay una mesa que permite la aproximación frontal de personas en silla de ruedas por el extremo, siendo la altura bajo mesa de **81 cm** y el fondo de **60 cm**.

Parque Natural Las Batuecas-Sierra de Francia
Casa del Parque "Las Batuecas-Sierra de Francia"

Cntra de Las Batuecas, s/n
37624 La Alberca (Salamanca)

Teléfono / Fax: 923 415 213

Email: cp.batuecas@patrimonionatural.org
Web: www.patrimonionatural.org
www.miespacionatural.es

Información General

La Casa del Parque Las Batuecas se encuentra situada en la localidad de La Alberca, al sur de la Provincia de Salamanca, en la comarca de la Sierra de Francia, forma parte del Sistema Central.
En la Casa del Parque se puede encontrar toda la información sobre el espacio natural al que pertenece y descubrir la singularidad de sus paisajes y de las especies vegetales y animales que lo habitan.
El Centro dispone de amplias salas de exposiciones permanentes, con paneles expositivos, vitrinas, maquetas sobre las características más destacadas del Parque y sobre el patrimonio humano, histórico y etnográfico, además de una sala de audiovisuales y un espacio utilizado para las exposiciones temporales. En el espacio exterior se encuentra un jardín con algunas de las especies silvestres más emblematicas del Parque.

Atención al público

- Ninguna persona de atención al cliente conoce la Lengua de Signos Española (**LSE**).

Otra información de interés

- Se organizan visitas guiadas y talleres de educación ambiental para grupos de personas con o sin discapacidad.
- Se permite el acceso de perros guía y de asistencia.
- Se dispone de un folleto informativo en braille.

Accesibilidad Física

Acceso

- Desde las plazas reservadas del aparcamiento, se accede al edificio por una acera de **3 m** de ancho y una pendiente máxima del **3,5%**. El pavimento del itinerario es compacto, antideslizante y sin huecos ni resaltes. Se sube a la acera por una rampa de aproximadamente **2 m** de largo, **3 m** de ancho y una pendiente del **10%**. La rampa no cuenta con zócalos de protección ni pasamanos laterales.
- Desde la acera, un camino de losas de piedra homogéneo conduce a la entrada.
- Se entra al edificio por dos puertas contiguas de características similares.
- Las puertas son ambas acristaladas, abren hacia fuera y cada una tiene dos hojas de vidrio abatibles. El ancho útil de paso con ambas hojas abiertas es de **1,50 m**. No están alineadas, la primera está a la derecha de la entrada y la segunda a la izquierda.
- Entre las dos puertas se ha colocado un felpudo fijo en toda su superficie, completamente enrasado con el resto del pavimento. La distancia entre las puertas es superior a **3 m**, por lo que existe un espacio libre de giro adecuado para usuarios de silla de ruedas.
- Todos los espacios de la Casa del Parque se encuentran en la planta baja.

Recepción

- El itinerario desde la puerta de acceso hasta el mostrador de recepción es sin desniveles, tiene un ancho de paso superior a **3 m** y el pavimento es homogéneo y antideslizante.
- En recepción existe un espacio libre de giro de más de **1,50 m** de diámetro.
- El mostrador tiene dos alturas, una de **88,5 cm** y otra de **1,13 m**; la parte baja permite la aproximación lateral de usuarios de silla de ruedas.
- En el área de recepción se encuentra el Centro de Información y Documentación Ambiental (**CIDA**), en el que hay un ordenador a disposición de los usuarios y otra pantalla interactiva que permite la aproximación frontal de personas en silla de ruedas.
- En la misma área está situada una maqueta inclinada a una altura de **80 cm**.

Sala de exposiciones "Conoce el parque"

- Se accede por una puerta corredera cuyo ancho libre de paso es superior a **1,50 m**, sin desniveles.
- En la sala de exposición existe un espacio adecuado para la circulación y maniobra de usuarios de silla de ruedas. El pavimento es homogéneo y antideslizante.
- Se dispone de dos bancos de madera fijos, sin respaldo ni reposabrazos.
- Los elementos interactivos de la exposición están situados a una altura accesible y disponen de un espacio de aproximación lateral para usuarios de silla de ruedas.
- Los paneles descriptivos verticales están a una altura entre **30 cm y 2 m**.

Sala de exposiciones "Ámbito temático"

- Se accede por una puerta corredera cuyo ancho libre de paso es superior a **1,70 m**, sin desniveles.
- En la sala de exposición existe un espacio adecuado para la circulación y maniobra de usuarios de silla de ruedas. El pavimento es homogéneo y antideslizante.
- No se dispone de bancos o apoyos isquiáticos.
- Los elementos interactivos de la exposición están situados a una altura minima de **70 cm** y máxima de **1,20 m** y disponen de un espacio de aproximación lateral para usuarios de silla de ruedas.
- Los paneles descriptivos verticales están a una altura entre **70 cm y 2 m** y el tamaño de las letras permite la lectura desde una distancia de **2 m**.

Sala de audiovisuales

- Se accede por una puerta corredera de más de **1,50 m** de ancho.
- El suelo es horizontal, con un pavimento homogéneo y antideslizante.
- No hay plazas reservadas para usuarios de silla de ruedas, pero pueden situarse en toda la sala porque los asientos son móviles.

Sala de taller de educación ambiental

- Se accede por un hueco de paso de más de **2 m** y los estrechamientos puntuales tienen un ancho superior a **1 m.** Se utiliza también para exposiciones temporales.

Biblioteca

- Está situada al final del pasillo de los aseos.
- El espacio de circulación y de maniobra interior es limitado.

Aseo adaptado

- Para acceder al pasillo que conduce a los aseos hay una puerta acristalada y señalizada con los iconos homologados y con el Símbolo Internacional de Accesibilidad (**SIA**).
- La puerta está equipada con muelle de retorno y abre hacia dentro; el ancho de paso es de **87 cm.**
- Antes de la puerta hay un espacio libre de giro de **1,50 m** de diámetro; después de la puerta el diámetro se reduce a **1,20 m**.
- Hay una cabina de aseo adaptada para cada sexo. La puerta de la cabina se abre hacia fuera y tiene un ancho de paso de **78 cm**. Está señalizada con el Símbolo Internacional de Accesibilidad (**SIA**).
- Antes y después de la puerta existe un espacio libre de giro de **1,50 m** de diámetro.
- La puerta tiene una manilla fácil de manipular y un cerrojo que requiere el giro de la muñeca. Éste último puede abrirse desde fuera.
- La iluminación funciona por medio de un sensor.

Inodoro

- El inodoro tiene un espacio libre de acercamiento por el lado derecho de **1,40 m** de ancho y por el frente de **55 cm**. El asiento está a una altura de **40 cm** y el mecanismo de descarga es de presión y está a **1 m**.
- Tiene una barra de apoyo abatible en el lado derecho a **75 y 87 cm** de altura y una fija en el lado izquierdo a **87 cm** de altura, con una separación entre ambas de **70 cm**.

Lavabo y accesorios del aseo

- El lavabo permite la aproximación frontal de usuarios de silla de ruedas. Debajo del lavabo hay un espacio libre de **70 cm** de alto y **42 cm** de fondo. El grifo es de presión.
- La altura del borde inferior del espejo es de **1 m** y el resto de los accesorios del aseo están situados entre **75 cm y 1 m**.

Accesibilidad Visual

Acceso

- Se accede a la puerta de entrada por un camino de losas de piedra homogéneo.
- La entrada cuenta con dos puertas contiguas acristaladas, no están señalizadas con franjas horizontales de color contrastado. Son de doble hoja y abatibles hacia fuera.

- No están alineadas la primera está a la derecha de la entrada y la segunda a la izquierda.
- Entre las dos puertas se ha colocado un felpudo fijo en toda su superficie, completamente enrasado con el resto del pavimento, que no constituye un peligro de tropiezos para personas con discapacidad visual.
- En el lado izquierdo de la primera puerta y en el lado derecho de la segunda, hay unas mamparas de vidrio, señalizadas con unas bandas horizontales sin color contrastado.
- En el itinerario desde la puerta de acceso hasta recepción el suelo es homogéneo y antideslizante y no hay elementos voladizos que impliquen riesgo.
- En recepción se dispone de iluminación directa en la zona del mostrador de atención al público.
- En el área de recepción se ha colocado un plano del establecimiento con información en altorrelieve y en braille.

Salas de exposiciones

- Se accede por un hueco de paso de **1,20 m** de ancho. El pavimento es homogéneo, sin huecos ni resaltes.
- El mobiliario está distribuido de forma que en algunos casos puede obstaculizar la circulación de personas con discapacidad visual, pero es fácilmente detectable con el bastón guía. No existen elementos voladizos que impliquen riesgo.
- En todo el recorrido de la exposición se cruzan distintos huecos de paso de **1,20 m** de ancho.
- La iluminación es homogénea.
- Los paneles y rótulos descriptivos de las exposiciones tienen un soporte mate, textos con una fuente de fácil lectura y un tamaño de letra entre **1 y 3 cm**. No todos los paneles descriptivos tienen contraste cromático entre textos y fondo.
- Hay reproducciones táctiles de elementos naturales, olores y sonidos.
- Se dispone también de reproducciones, en tamaño reducido, de algunos animales del parque y de troncos de especies arboreas de la zona.
- Algunas de las maquetas horizontales tienen en la vitrina una descripción en relieve del contenido.
- En la Sala 2 “Ámbito temático” existen unos dispositivos fijos con audio y video descripción.

Sala de audiovisuales

- Se accede por una puerta corredera de más de **1,50 m** de ancho.
- Toda la sala es diáfana y no hay elementos voladizos que impliquen riesgo. Los asientos son móviles.
- El suelo es horizontal, con un pavimento homogéneo y antideslizante.
- El video dispone de audiodescripción.

Accesibilidad Auditiva

Información y orientación

- En el interior del edificio se dispone de rótulos que señalan la ubicación de las distintas estancias.
- Existe un folleto con información general del Parque.
- Además disponen de folletos informativos del Parque Natural de Las Batuecas y de sus distintos recursos naturales.

Sala de audiovisuales

- El video no tiene la opción de subtitulado.
- La sala no dispone de un bucle de inducción magnética que facilite la audición a personas con prótesis auditiva.

Otras estancias y servicios	Ubicación	Tipo de itinerario	Características destacables
Aparcamiento	A la entrada del centro	Accesible	➲ Tipo de pavimento: **de asfalto y regular, antideslizante, sin huecos ni resaltes** ➲ Número de plazas de aparcamiento reservadas para PMR: **2** ➲ Señalizada con el SIA: **en el pavimento y en vertical** ➲ Ancho y fondo de la plaza: **2,20 m x 4,50 m** ➲ Área de acercamiento lateral de **1,20 m** de ancho: **Sí** ➲ Área de acercamiento señalizada en el pavimento: **Sí**
Jardín "El Vergel Natural de los pueblos serranos"	Al lado de la entrada de la Casa del Parque	Practicable por sendero de losas de piedra, bastante regular	➲ El jardín cuenta con una selección de plantas de la zona. ➲ No está incluído en el itinerario accesible pues los estrechamientos puntuales del camino son inferiores a **80 cm**.
Señalización	Casa del Parque		➲ Hay dos formatos de rótulos que indican la ubicación de las estancias: unos situados a una altura de más de **2 m** con textos de color contrastado y otros horizontales y en bajorrelieve, a una altura de **90 cm** del suelo con textos sin color contrastado. ➲ Tamaño de letra: más de **3 cm** ➲ Iconos homologados: **Sí**

Parque Natural Las Batuecas-Sierra de Francia
Senda de los Castaños Centenarios

37659 Área recreativa "Sierra de Francia", El Casarito – Nava de Francia (Salamanca)

Teléfono/ Fax: 923 415 213

Email: cp.batuecas@patrimonionatural.org
Web: www.patrimonionatural.org
www.miespacionatural.es

Información General

La "Senda de los castaños centenarios" es una pequeña ruta de recorrido circular y adaptada, debidamente señalizada, no sólo para personas con movilidad reducida, sino también para invidentes, situada en el núcleo urbano de El Casarito, perteneciente al término municipal de Nava de Francia, en el Parque Natural Las Batuecas – Sierra de Francia.
El recorrido parte del Área recreativa "Fuente del Cántaro", donde se ha dispuesto también un aparcamiento con plazas reservadas, una zona de picnic con mesa adaptada para usuarios en silla de ruedas y baños adaptados en el camping situado en la misma área.
Durante todo el camino se pueden observar singulares especies vegetales, además de numerosos castaños centenarios, que dan nombre a la senda.

Atención al público

- Para más información contacte con la Casa del Parque Natural de Las Batuecas, en Ctra/Las Batuecas, s/n, 37624 La Alberca (Salamanca), teléfono 923 415 213.

Otra información de interés

- Se permite el acceso de perros guía y de asistencia.

Accesibilidad Física

Recorrido de la senda

- El itinerario desde el aparcamiento hasta el comienzo de la senda presenta una superficie de tierra bastante regular, con una pendiente máxima del **11%.**
- El pavimento es de terrizos compactados (Aripaq) en el primer tramo del recorrido, para luego convertirse en cemento durante unos metros y sucesivamente en losas de piedra hasta la pasarela de madera. Después de ésta, el suelo vuelve a ser de tierra compacta, homogénea, sin resaltes ni rehundidos y bien integrada con el entorno.
- La senda tiene una longitud de **1,67 km**, un ancho mínimo de paso de **1,40 m** y los cruces y cambios de dirección tienen un espacio libre de giro de más de **1,50 m** de diámetro.
- En general el recorrido es bastante llano, con una pendiente longitudinal máxima del **9%** y una pendiente trasversal que llega en algunos tramos al **3,5%**.

Seguridad

- La senda está delimitada por bordillos laterales de madera a ambos lados entre **10 y 15 cm** de altura.
- Sólo dispone de pasamanos en la pasarela de madera y barandillas de protección en los tramos más peligrosos (en zonas elevadas y donde cruzan arroyos por debajo de la senda). La altura superior de las barandillas es de **1 m**.

Mobiliario y zonas de descanso

- A lo largo del recorrido existen varias zonas de descanso accesibles para usuarios de silla de ruedas o personas de movilidad reducida.
- Están equipadas con bancos de madera, situados de forma que no invaden el espacio de circulación de la senda.
- Los bancos cuentan con respaldo y reposabrazos.

Aseo adaptado

- Los aseos adaptados están ubicados en el camping situado a continuación del área recreativa. Existe una cabina adaptada e integrada en cada batería de aseos y el itinerario es accesible por una rampa de losas de pizarra, de **4 m** de largo, **4,30 m** de ancho y una pendiente entre el **14** y el **17%.** La rampa no cuenta con zócalos de protección ni pasamanos laterales.
- El pasillo que conduce a los aseos tiene un ancho de paso de **1,62 m** en el primer tramo y de **1,86 m** en el segundo.
- La puerta general es de doble hoja, abre hacia ambos lados, está equipada con muelle de retorno y tiene un ancho libre de paso de **88 cm**. Antes y después de la misma hay un espacio horizontal suficiente para que una persona en silla de ruedas realice un giro de **360°** con la silla de ruedas.
- En el área de circulación de los aseos se puede realizar un círculo de más de **1,50 m** de diámetro y la distribución del mobiliario interno (un banco con perchero situado en el centro) deja una banda libre de paso de **1 m**. La iluminación es permanente y uniforme.
- La puerta de la cabina adaptada abre hacia fuera y tiene un ancho libre de paso de **90 cm**. Está señalizada con el Símbolo Internacional de Accesibilidad (**SIA**). Antes de la

misma hay un espacio horizontal suficiente para que una persona en silla de ruedas realice un giro de **360°** con la silla de ruedas.

- En el interior existe un espacio libre de giro de **1,40 m** de diámetro.
- La puerta tiene una manilla con cerrojo de fácil manipulación que puede abrirse desde el exterior en caso de emergencia.

Inodoro

- El inodoro tiene un espacio libre de acercamiento por el lado izquierdo de **57 cm** de ancho y por el frente de **1,28 m**. El asiento está a una altura de **45 cm** y el mecanismo de descarga es de presión y está a **80 cm**.
- Tiene una barra de apoyo abatible en el lado izquierdo a **67 y 83 cm** de altura y una fija en el lado derecho a **67 cm** de altura, con una separación entre ambas de **64 cm**.

Lavabo y accesorios del aseo

- El lavabo permite la aproximación frontal de usuarios de silla de ruedas. Debajo del lavabo hay un espacio libre de **70 cm** de alto y **60 cm** de fondo. El grifo es monomando.
- El espejo está situado en la zona común y la altura de su borde inferior es de **1,22 m**.

Ducha

- Las cabinas adaptadas disponen de una ducha a ras de suelo.
- La ducha tiene un espacio de acercamiento de **1,50 m** por el frente y **75 cm** por el lado izquierdo.
- El asiento de ducha es fijo y abatible está a una altura de **50 cm** y tiene un ancho de **28-30 cm** y un fondo de **27 cm**.
- El grifo es de presión, está situado junto al asiento a una altura de **56 cm**, en la misma pared.

Accesibilidad Visual

Recorrido de la senda

- La senda es un camino de tierra compacta, sin apenas desniveles y con pocos cambios de dirección. Durante casi todo el recorrido está delimitado a cada lado por un bordillo de madera y en las zonas elevadas por barandillas de protección.
- El suelo es homogéneo sin huecos ni resaltes.
- Al inicio y a lo largo del recorrido existen paneles informativos de la flora, fauna y paisajes de la zona y dispuestos a distintas alturas. El soporte del panel es mate, los textos e imágenes son de color contrastado respecto al fondo, tienen letra grande y una fuente de fácil lectura.
- Los paneles no disponen de referencias táctiles o sonoras para personas con discapacidad visual.

Accesibilidad Auditiva

Información y orientación

- En la Casa del Parque tienen a disposición del visitante un folleto informativo de la senda.
- La senda dispone de rótulos que señalan el recorrido y otra información de interés.

Otras estancias y servicios	Ubicación	Tipo de itinerario	Características destacables
Aparcamiento	Situado al principio de la senda, junto al área recreativa "Fuente del Cántaro"	Accesible	➲ Tipo de pavimento: **de tierra y hierba, no muy homogéneo** ➲ Número de plazas de estacionamiento reservadas para PMR: **3** ➲ Señalizada con el SIA: **en vertical** ➲ Ancho y fondo de la plaza: **3,20 x 4 m** ➲ Área de acercamiento lateral de **1,20 m** de ancho: **No**
Área Recreativa "Fuente del Cántaro"	Junto al aparcamiento	Acceso obstaculizado si hay vehículos aparcados	➲ Tipo de pavimento: **de tierra compacta, bastante homogéneo** ➲ Hay una mesa señalizada con el **SIA**. La mesa es rectangular, fija, con dos patas centrales y travesaño en el medio, por lo que sólo permite la aproximación frontal por el extremo. ➲ Altura bajo mesa: **76 cm** ➲ Fondo de la mesa: **60 cm**
Señalización	Toda la senda		➲ Rótulos de mismo formato: **Sí** ➲ Altura del rótulo: **80 cm – 1,60 m.** ➲ Tamaño de letra: **> 1,5 cm** ➲ Textos e iconos de color contrastado: **Sí** ➲ Textos e iconos en braille y altorrelieve: **No** ➲ Iconos homologados: **Sí**

Parque Natural Hoces del Río Duratón
Observatorio de Navahornos

Sg- 205
40320 Cantalejo (Segovia)

Teléfono: 921 540 586

Email: patrimonionatural@patrimonionatural.org
Web: www.patrimonionatural.org

Información General

El espacio natural "Lagunas de Cantalejo" forma parte de la red europea de espacios protegidos Natura 2000 al haber sido declarado Lugar de Importancia Comunitaria (LIC) y Zona de Especial Protección para las Aves (ZEPA). Se localiza en el centro-este de la provincia de Segovia, en el sector más oriental de la comarca de Tierra de Pinares. Es un enclave de gran valor ecológico y enorme singularidad, dominado por un extenso pinar autóctono que se asienta sobre un llamativo sustrato de arenas blancas modeladas por el viento en forma de dunas.
La senda es un recorrido lineal, que enlaza el aparcamiento de "La Muña- Navahornos" con el Observatorio de "Navahornos" por medio de una pasarela de madera adaptada para el tránsito de personas con discapacidad o con movilidad reducida.

Atención al público

- Para más información contacte con la Casa del Parque Hoces del Río Duratón, en la calle Conde de Sepúlveda nº 34, Sepúlveda, teléfono 921 540 586.

Otra información de interés

- Se permite el acceso de perros guía y de asistencia.

Accesibilidad Física

Recorrido de la senda

- La senda de Navahornos tiene una longitud de **600 m** y discurre a lo largo de un pinar autóctono hasta llegar al observatorio de aves de la laguna.
- El tramo desde el aparcamiento hasta el observatorio es una pasarela de madera que tiene un ancho continuo de **1,48 m.**
- Los cambios de dirección tienen un espacio libre de giro de **1,48 m** de diámetro.
- El pavimento es firme, homogéneo y bien mantenido, también es antideslizante en seco y en mojado y está bien integrado con el entorno.
- La pasarela no presenta ningún tipo de inclinación ni longitudinal ni transversal.

Seguridad

- La pasarela está delimitada por bordillos laterales de madera a ambos lados, siendo éstos de **5 cm** de altura.
- Sólo la rampa de acceso al observatorio dispone de pasamanos de madera a ambos lados, situado a **1,01 m** de altura. La sección de los pasamanos no permite el paso continuo de la mano.
- La senda dispone de un sistema de drenaje que evita los encharcamientos.

Observatorio

- Para acceder desde el sendero hasta el observatorio, encontramos una rampa de **29 m** de longitud, **1,48 m** de ancho y una inclinación del **6,9%**. El pavimento es homogéneo y antideslizante.
- Las áreas de embarque y desembarque tienen unas dimensiones que permiten hacer un giro de **360º** con la silla de ruedas.
- Dispone de un pasamanos a ambos lados situado **1,01 m** de altura.
- El observatorio es una caseta de madera, el suelo también es de madera y está enrasado con el de la pasarela de madera.
- Se accede por un hueco libre de paso de **1,48 m** de ancho.
- Las franjas de observación están a **2** alturas, la alta es de **1,21 m** y la baja de **97 cm**.
- Encontramos también franjas de observación adaptadas a usuarios de silla de ruedas, a una altura de **70 cm** que permiten la aproximación frontal de una persona en silla de ruedas, ya que debajo hay un espacio libre de **64 cm** de altura, **1,05 m** de ancho y **41 cm** de fondo.
- Dentro del observatorio hay un espacio libre de giro de más de **1,50 m** de diámetro.
- Hay bancos de madera fijos situados frente a las franjas de observación altas, tienen una altura de **47 cm**, carecen de respaldo y de reposabrazos.

Accesibilidad Visual

Recorrido de la senda

- La senda es una pasarela de madera, tiene a cada lado un bordillo de **5 cm** de altura, cuenta con un pasamanos de manera puntual en la rampa de acceso al observatorio, que sirve de referencia a personas con discapacidad visual durante el recorrido.
- El pavimento es de madera, homogéneo sin huecos ni resaltes.
- La senda no presenta ningún tipo de inclinación ni longitudinal ni transversal.
- Al inicio y a lo largo del recorrido existen paneles informativos dispuestos a distintas alturas. Los paneles no disponen de referencias táctiles o sonoras para personas con discapacidad visual.

Observatorio

- El suelo es de reglas de madera y homogéneo.
- El nivel de iluminación es bajo, la luz natural entra sólo por el hueco de paso por el que se accede a la caseta y por las franjas de observación.
- Los bancos fijos están situados frente a las franjas de observación y el resto del espacio es diáfano. No hay elementos voladizos que constituyan un riesgo para personas con discapacidad visual.

Accesibilidad Auditiva

Información y orientación

- En la casa del parque Hoces del Río Duratón tienen a disposición del visitante un folleto informativo de la senda y el observatorio.
- La senda dispone de escasos rótulos que señalan el recorrido y otra información de interés.

Otras estancias y servicios	Ubicación	Tipo de itinerario	Características destacables
Aparcamiento	Situado frente a la senda de Navahornos junto a la SG- 205	Accesible	➲ Tipo de pavimento: **de tierra compacta y homogéneo** ➲ Número de plazas de estacionamiento reservadas para PMR: **2** ➲ Señalizada con el SIA: **en vertical** ➲ Ancho y fondo de la plaza: **2,46 m x 4,50 m** ➲ Área de acercamiento lateral de **1,20 m** de ancho: **Sí** ➲ Área de acercamiento señalizada en el pavimento: **No**
Señalización	A lo largo de la senda.		➲ Rótulos de mismo formato: **Sí** ➲ Altura del rótulo: **2,18 m**. ➲ Tamaño de letra: **2 cm** ➲ Textos e iconos de color contrastado: **Sí** ➲ Textos e iconos en braille y altorrelieve: **No** ➲ Iconos homologados: **Sí**

Parque Natural Hoces del Río Duratón
Senda de "La Glorieta"

40300 Sepúlveda (Segovia)
Teléfono: 921 540 586 Fax: 921 540 588
Email: cp.duraton@patrimonionatural.org
Web: www.patrimonionatural.org
www.miespacionatural.es

Información General

La "Senda de la Glorieta" es una senda lineal con una longitud de 1600 m (ida y vuelta), que se ha habilitado para facilitar el trayecto de PMR (Personas de Movilidad Reducida). Esta senda comienza en las inmediaciones de la Casa del Parque en la Villa de Sepúlveda, cuenta con paneles de interpretación adaptados para usuarios de silla de ruedas, así como con mobiliario de descanso.
Al inicio de la senda se pueden observar algunos elementos interesantes del patrimonio cultural de Sepúlveda como son las antiguas cuevas excavadas en la roca y ocupadas desde tiempo remotos.
A lo largo del recorrido podemos asomarnos a las primeras hoces que dan nombre al Parque Natural, lo que nos permitirá hacernos una idea del paisaje de este espacio y contemplar algunos elementos geológicos de interés, como el pliegue denominado "Silla de Caballo".

Atención al público

- Para más información o para solicitar visitas guiadas contacte con la Casa del Parque Natural Hoces del Río Duratón, en calle Conde de Sepúlveda, nº 34, Sepúlveda, teléfono 921 540 586.
- El personal de la "Casa del Parque Natural Hoces del Río Duratón" tienen formación en atención a personas con discapacidad.
- Ninguna persona de atención al público conoce la Lengua de Signos española (**LSE**)

Otra información de interés

- Se permite el acceso de perros guía y de asistencia.

Accesibilidad Física

Recorrido de la senda

- Tras algo menos de **600 m** de recorrido, se llega al mirador donde observamos las primeras hoces que dan nombre al parque natural. Todo el recorrido está equipado con mobiliario de descanso y con paneles de interpretación adaptados para usuarios de silla de ruedas. La distancia total ida y vuelta es de unos **1600 m** desde el casco urbano de Sepúlveda.
- Para acceder desde el casco urbano hasta la "Senda de la Glorieta", se sube una cuesta de **45 m** de longitud, **4 m** de ancho y una inclinación del **10,5%**. El pavimento es homogéneo y antideslizante.
- La senda está bien integrada con el entorno, al comienzo presenta un pavimento de hormigón impreso, homogéneo, sin resaltes ni rehundidos.
- El resto del itinerario es de pavimento ecológico, regular y con buen mantenimiento.
- En general la senda es bastante llana, sólo existe un tramo con una inclinación del **5,2%**.
- La senda tiene un ancho continuo de **2,30 m** y los cruces y cambios de dirección tienen un espacio libre de giro de más de **1,50 m** de diámetro.

Seguridad

- La senda está delimitada por bordillos laterales de madera tanto cuando el pavimento es de hormigón impreso así como cuando es pavimento ecológico. Éstos están a ambos lados de la senda y tienen una altura de **16,5 cm**.
- Dispone de una barandilla de protección a lo largo de la senda, a una altura de **93 cm**.
- La senda dispone de un sistema de drenaje que evita los encharcamientos.

Mobiliario y zonas de descanso

- Dispone de varias zonas de descanso accesibles para usuarios de silla de ruedas o personas de movilidad reducida.
- Está equipada con bancos, situados de forma que no invaden el espacio de circulación de la senda.
- El asiento de los bancos está a una altura de **49 cm**. Algunos bancos de madera situados junto a la senda disponen de reposabrazos.
- Todos los bancos disponen de un área de acercamiento lateral para usuarios de silla de ruedas.
- Las papeleras están a una altura de **1,12 m**.

Accesibilidad Visual

Recorrido de la senda

- Antes de comenzar el recorrido por la "Senda de la Glorieta" se sube una cuesta de **45 m** de longitud con una inclinación del **10,5 %**. No tiene pasamanos.
- El recorrido de la "Senda de la Glorieta" es en general bastante llano, existiendo algún tramo con una inclinación máxima del **5,2%**. A lo largo de sus **800 m** existe una barandilla de protección lateral a **93 cm** de altura.
- La senda es un camino que combina dos tipos de pavimento, en el inicio encontramos hormigón impreso y a continuación pavimento ecológico. El itinerario va serpenteando a lo largo de la senda. Está delimitado a cada lado por un bordillo de madera.
- El suelo es homogéneo sin resaltes, ni rehundidos y con buen mantenimiento.

- Al inicio y a lo largo del recorrido existen paneles informativos dispuestos a distintas alturas, algunos están inclinados para facilitar su lectura. El soporte del panel es mate, los textos e imágenes son de color contrastado respecto al fondo, tienen letra grande y una fuente de fácil lectura.
- Los paneles no disponen de referencias táctiles o sonoras para personas con discapacidad visual.

Accesibilidad Auditiva

Información y orientación

- En la Casa del Parque tienen a disposición del visitante un folleto informativo de la senda.
- La senda dispone de rótulos que señalan el recorrido y otra información de interés.

Otras estancias y servicios	Ubicación	Tipo de itinerario	Características destacables
Señalización	Toda la senda		➲ Rótulos de mismo formato: **Sí** ➲ Altura del rótulo: **93 cm – 1,20 m. Algunos son inclinados.** ➲ Tamaño de letra: **< 1 cm** ➲ Textos e iconos de color contrastado: **Sí** ➲ Textos e iconos en braille y altorrelieve: **No** ➲ Iconos homologados: **Sí**

Parque Natural Hoces del Río Riaza
Casa del Parque "Hoces del Río Riaza"

C/ De las eras, 14
40542 Montejo de la Vega de la Serrezuela
(Segovia)

Teléfono: 921 532 317

Email: cp.riaza@patrimonionatural.org
Web: www.patrimonionatural.org
www.miespacionatural.es

Información General

La Casa es el espacio de acogida en el que el visitante puede informarse de los distintos aspectos del Parque para planificar mejor su visita. En ella se explica al visitante las diferentes rutas que puede realizar dentro de este Parque Natural, así como de otras zonas cercanas de interés cultural o natural. Además tienen un espacio expositivo y un audiovisual por medio de los que se muestra a niños y adultos la riqueza animal y vegetal de los Espacios Naturales de Castilla y León que componen la REN (Red de Espacios Naturales). La recepción, los espacios expositivos, la sala de audiovisuales y aseos están en la planta baja y la biblioteca está en la primera planta. Como recurso complementario se oferta el área botánica accesible asociada a la Casa del Parque, en la que se pueden identificar las plantas autóctonas del espacio protegido y disfrutar del entorno.

Atención al público

- Ninguna persona de atención al cliente conoce la Lengua de Signos Española (**LSE**).

Otra información de interés

- Se organiza una visita guiada de la exposición para grupos de personas con o sin discapacidad, solicitándola previamente.
- Se permite el acceso de perros guía y de asistencia.

Accesibilidad Física

Acceso

- Desde el aparcamiento hasta la Casa se accede por un tramo de acera rebajado de **1,87 m** de ancho, con una pendiente transversal del **6,9%** y longitudinal del **13%**.
- Para acceder a la Casa desde la acera se sube una rampa de **2,78 m** de largo, más de **1,20 m** de ancho, con una pendiente transversal del **10,5%** y longitudinal del **3,5%.**

- La puerta de entrada de la Casa está retranqueada **1,20 m** de la fachada. La puerta tiene dos hojas de vidrio que abren hacia fuera, cada una con un ancho libre de paso de **70 cm**.
- El tirador es una manilla fácil de manipular, situada a **1,07 m** de altura.

Recepción

- El itinerario desde la puerta de acceso hasta el mostrador de recepción es sin desniveles, tiene un ancho de paso superior a **1,20 m**, el pavimento es homogéneo y antideslizante.
- En recepción existe además un espacio libre de giro de más de **1,50 m** de diámetro.
- El mostrador de recepción tiene dos alturas. La parte alta mide **1,07 m** y la parte baja **74 cm**.
- La parte baja permite la aproximación frontal de un usuario de silla de ruedas, bajo la misma existe un espacio libre de **68,5 cm** de alto, **76 cm** de ancho y **80 cm** de fondo

Salas de Exposición

- La sala de exposición está situada detrás de recepción, se accede sin desniveles por un pasillo que tiene un ancho de paso mayor de **1,20 m.**
- En las salas de exposición existe un espacio adecuado para la circulación y maniobra de usuarios de silla de ruedas.
- Los elementos interactivos de la exposición están situados a una altura accesible y disponen de un espacio de aproximación adecuado para usuarios de silla de ruedas. Algunos de ellos no poseen mandos fáciles de manipular.
- El pavimento es homogéneo y antideslizante.

Sala de Audiovisuales

- Se accede desde recepción, sin desniveles, cruzando **2** puertas contiguas de acceso.
- La primera tiene dos hojas de vidrio que abren hacia dentro, cada una con un ancho de paso de **72 cm**.
- La segunda es una hoja de vidrio que abre hacia afuera con un ancho de paso de **87 cm**.
- El suelo de toda la sala es inclinado con una pendiente continua del **14%**.
- Tiene **6** filas de asientos fijos. Existe un espacio reservado, pero no señalizado, para usuarios de silla de ruedas detrás de la última fila, de **1,50 m** de fondo y **2,50 m** de largo.

Aseo adaptado

- Hay una cabina de aseo adaptada, independiente y común para ambos sexos. Está situada en la planta baja y el itinerario es accesible.
- La puerta de la cabina se abre hacia dentro y tiene un ancho libre de paso de **78 cm**. Está señalizada con el Símbolo Internacional de Accesibilidad (**SIA**).
- En el interior existe un espacio libre de giro de **1,50 m** de diámetro.
- La puerta se abre con un pomo que requiere el giro de la muñeca y no dispone de cerrojo.

Inodoro

- El inodoro tiene un espacio libre de acercamiento por el lado izquierdo de **1,40 m** de ancho. El asiento está a una altura de **41 cm** y el mecanismo de descarga a **73 cm**.
- Tiene una barra de apoyo fija en el lado derecho y otra abatible en el izquierdo, situadas entre **43 y 60 cm** de altura y con una separación entre ambas de **56 cm**.

Lavabo y accesorios del aseo

- El lavabo tiene pedestal y no permite la aproximación frontal de una persona en silla de ruedas. Debajo del lavabo hay un espacio libre de **80 cm** de alto y **20 cm** de fondo. El grifo es monomando.
- La altura del borde inferior del espejo es de **1,05 m** y el resto de los accesorios del aseo están a **1 m**.

Accesibilidad Visual

Acceso

- Se accede desde la calle a la puerta principal subiendo el escalón de **15 cm** de la acera.
- La puerta de entrada a la casa tiene **2** hojas de vidrio que no están señalizadas con franjas horizontales o con el logotipo en color contrastado. Sobre ella hay colocados diversos carteles tanto con el horario de apertura de la instalación como con las actividades que se realizan en la misma.

Salas de exposiciones

- El pavimento es homogéneo, sin huecos ni resaltes.
- El mobiliario está distribuido de forma que no obstaculiza la circulación de personas con discapacidad visual. Tampoco existen elementos voladizos que impliquen riesgo.
- La iluminación es homogénea.
- Los paneles y rótulos descriptivos de las exposiciones tienen un soporte mate, y textos con una fuente de fácil lectura, pero algunos de ellos tienen letra pequeña y carecen de contraste cromático entre textos y fondo.

Sala de audiovisuales

- Se accede a la sala sin desniveles, el suelo de la sala es inclinado hacia abajo.
- El video no tiene la opción de audiodescripción.

Accesibilidad Auditiva

Información y orientación

- La casa dispone de rótulos que señalen la ubicación de las distintas estancias.

Sala de audiovisuales

- El video no tiene la opción de subtitulado.
- La sala no dispone de un bucle de inducción magnética que facilite la audición a personas con prótesis auditivas.

Aseos

- La puerta del aseo no tienen un sistema de cierre con una señal visual de “ocupado o libre”, ni una banda libre inferior que permita ver si hay alguien en su interior.

Otras estancias y servicios	Ubicación	Tipo de itinerario	Características destacables
Aparcamiento	Exterior, junto a la casa	Accesible	➲ Tipo de pavimento: **hormigón y homogéneo** ➲ Número de plazas de aparcamiento reservadas para PMR: **1** ➲ Señalizada con el SIA: **en el pavimento** ➲ Ancho y fondo de la plaza: **2,55 m x 7,69 m** ➲ Área de acercamiento lateral de **1,20 m** de ancho: **Sí** ➲ Área de acercamiento señalizada en el pavimento: **Sí**

Otras estancias y servicios	Ubicación	Tipo de itinerario	Características destacables
Escalera del edificio expositivo	Planta baja hasta la 1ª planta	Con ascensor alternativo	➲ Tipo de escalera: **interior** ➲ Suelo de textura y color distinto en inicio y final: **No** ➲ Altura de los escalones: **20 cm**. Fondo de huella: **28 cm** ➲ Con tabica: **Sí**. Con bocel: **Sí** ➲ Borde de escalones con franja de señalización: **No** ➲ Zócalo de protección lateral: **ambos lados** ➲ Pasamanos en: **un lado** ➲ Altura de Pasamanos: **1 m**
Ascensor	Comunica el sótano, la planta baja y la primera planta	Accesible	➲ Altura de los botones exteriores: **1 m** ➲ Ancho de la puerta: **90 cm** ➲ Ancho y fondo de cabina: **1 m x 1,25 m** ➲ Altura de la botonera interior: **90 cm** ➲ Altura del pasamanos: **80 cm** ➲ Espejo frente a la puerta: **No, es panorámico** ➲ Suelo de textura y color distinto frente a puerta: **No** ➲ Cabina con señales sonoras: **Sí** ➲ Botones con números en: **Alto-rrelieve** ➲ Botones de color contrastado: **Sí** ➲ Cabina con señales visuales: **Sí** ➲ Botón de emergencia con **testi-go sonoro** que confirme el registro de la llamada: **Sí**
Biblioteca	Planta primera Accesible con ascensor		➲ Libros situados entre **30 cm** y **1,75 m** de altura. ➲ Altura de la mesa: **74 cm**. Altura bajo mesa: **66 cm**. Ancho de mesa: **2 m**. Fondo de mesa: **1,05 m**. ➲ Altura de la mesa del ordenador: **74 cm** ➲ Altura bajo mesa: **70 cm** ➲ Ancho de mesa: **81 cm** ➲ Fondo de mesa: **79 cm**

Parque Natural Hoces del Río Riaza
Senda del Embalse de Linares del Arroyo

40554 Maderuelo (Segovia)
Teléfono: 921 532 317
Email: cp.riaza@patrimonionatural.org
Web: www.miespacionatural.es
www.patrimonionatural.org

Información General

Senda lineal que empezando en el aparcamiento de Maderuelo recorre parte de la orilla sudoccidental del embalse de Linares del Arroyo, llega al área recreativa de Maderuelo. Esta senda es un tramo del recorrido de la "Senda del embalse de Linares del Arroyo" cuya longitud es de 10 km.

Atención al público

- Para más información o para solicitar visitas guiadas contacte con la Casa del Parque de las Hoces del Río Riaza, en calle De la Eras, nº 14, Montejo de la Vega de la Serrezuela 40542, teléfono 921 532 317.

Otra información de interés

- Se permite el acceso de perros guía y de asistencia.

Accesibilidad Física

Recorrido de la senda

- La senda es accesible únicamente hasta el área recreativa, por lo que las características que se describen a continuación en relación a la accesibilidad sólo hacen referencia a este tramo del sendero.
- La senda tiene un ancho continuo de **1,58 m** y los cruces y cambios de dirección tienen un espacio libre de giro de más de **1,50 m** de diámetro.
- Los desniveles se han salvado con plataformas de madera horizontales.
- Tras algo menos de **1 km** de recorrido, en parte por antiguas huertas, se llega a un área equipada con mesas, bancos y árboles, desde donde se sube al mirador sobre el embal-

se por cuya orilla continua la senda. La distancia total ida y vuelta es de unos **2 Km** desde el aparcamiento y unos **3,2 km** desde el casco urbano de Maderuelo.

- La senda está bien integrada con el entorno, tiene un pavimento de tierra compacta.
- El suelo es homogéneo, sin resaltes, ni rehundidos, con buen mantenimiento.
- En general la senda es bastante llana, sólo existe un tramo con una inclinación del 3,5%.

Seguridad

- La senda está delimitada por bordillos laterales de madera.
- Sólo dispone de pasamanos en las pasarelas de madera que sirven para cruzar un terreno accidentado y llegar a un área de descanso con mesas y bancos.
- La senda no tiene ningún sistema de drenaje que evite los encharcamientos.

Mobiliario y zonas de descanso

- Dispone de varias zonas de descanso accesibles para usuarios de silla de ruedas o personas de movilidad reducida.
- Están equipadas con bancos y mesas de madera, situados de forma que no invaden el espacio de circulación de la senda.
- El asiento de los bancos está a una altura de **47 cm**. Las mesas tienen **70 cm** de alto, bajo la misma existe un espacio libre de **66 cm** de alto, **82 cm** de ancho y **35** cm de fondo.
- Algunos bancos de madera situados junto a la senda disponen de reposabrazos.
- Hay una fuente que permite la aproximación de un usuario de silla de ruedas, el grifo está situado a **85 cm** de altura.

Accesibilidad Visual

Recorrido de la senda

- La senda es un camino de tierra compacta, casi lineal con pocos cambios de dirección. Está delimitado a cada lado por un bordillo de madera.
- El suelo es homogéneo sin huecos y sin resaltes.
- Al inicio y a lo largo del recorrido existen paneles informativos dispuestos a distintas alturas, algunos están inclinados para facilitar su lectura. El soporte del panel es mate, los textos e imágenes son de color contrastado respecto al fondo, tienen letra grande y una fuente de fácil lectura.
- Los paneles no disponen de referencias táctiles o sonoras para personas con discapacidad visual.

Accesibilidad Auditiva

Información y orientación

- En la casa del parque tienen a disposición del visitante un folleto informativo de la senda.
- La senda dispone de rótulos que señalan el recorrido y otra información de interés.

Otras estancias y servicios	Ubicación	Tipo de itinerario	Características destacables
Aparcamiento	Situado al final del camino de tierra, junto a la carretera de Maderuelo	Accesible	➲ Tipo de pavimento: **de tierra compacta y homogéneo** ➲ Número de plazas de estacionamiento reservadas para PMR: **1** ➲ Señalizada con el SIA: **en vertical**
Señalización	Toda la senda		➲ Rótulos de mismo formato: **Sí** ➲ Altura del rótulo: **80 cm – 1,60 m. Son inclinados.** ➲ Tamaño de letra: **> 1,5 cm** ➲ Textos e iconos de color contrastado: **Sí** ➲ Textos e iconos en braille y altorrelieve: **No** ➲ Iconos homologados: **Sí**

Monumento Natural La Fuentona- Reserva Natural Sabinar de Calatañazor - Casa del Parque La Fuentona - Sabinar de Calatañazor y Senda Adaptada

Palacio de Santa Coloma, s/n
42193 Muriel de La Fuente (Soria)

Teléfono: 975 188 162

Email: cp.sabinarfuentona@patrimonionatural.org
Web: www.miespacionatural.es

Información General

Conocida también con el expresivo nombre de Ojo de Mar, La Fuentona sale de una cueva sumergida en forma de sifón que ha sido explorada por espeleobuceadores. Este paraje fue declarado Monumento Natural el 12 de noviembre de 1998.
Es uno de los parajes naturales más hermosos y visitados de la provincia de Soria. En sus proximidades se localiza el pueblo medieval de Calatañazor, presidido por la bella y desafiante silueta de su legendario castillo.

Atención al público

- Antes de iniciar el recorrido por la senda es aconsejable que conozca La Casa del Parque dedicada a los Espacios Naturales de la Reserva Natural del Sabinar de Calatañazor, El Monumento Natural de La Fuentona y el Lugar de Importancia Comunitaria (**LIC**) de los Sabinares de la Sierra de Cabrejas, donde por medio de seis áreas temáticas con exposiciones y audiovisuales, podrá obtener una amplia información sobre el espacio natural y su entorno.
- Ninguna persona de atención al cliente conoce la Lengua de Signos Española (**LSE**).
- En el punto de información situado en el aparcamiento previo a la senda, existe la posibilidad de solicitar una silla de ruedas para que personas de movilidad reducida puedan realizar.

Otra información de interés

- Se permite el acceso de perros guía y de asistencia.
- Se organizan visitas guiadas para grupos solicitándolo previamente.

Accesibilidad Física

Senda

- La senda está situada a **1 km** de la Casa del Parque.
- El itinerario desde el aparcamiento hasta el comienzo de la senda no presenta escalones ni desniveles. El pavimento es de tierra compacta desde el aparcamiento hasta el punto de información, y de cemento desde éste hasta la pasarela de madera con la que comienza el recorrido.
- El itinerario recorre unos **800 m** hasta llegar al "Ojo de Mar". El pavimento comienza siendo una pasarela de madera con pasamanos y barandillas de protección a **1 m** de altura, colocadas a ambos lados en ocasiones, o en un solo lado cuando el camino transcurre pegado a la pared de roca.
- Transcurridos los primeros metros de pasarela, el camino se convierte en una senda de tierra compacta.
- Todo el itinerario deja un hueco de paso de entre **1,20 y 1,40 m** de ancho y la inclinación que hay, oscila entre el **6%** y el **12%**.
- En todo el recorrido, existen dos pasarelas de madera que cruzan el cauce del río. Tienen una longitud de aproximadamente **15 m**, un ancho de **85 cm** y disponen de pasamanos a ambos lados, colocados a una altura de **1 m**.

Seguridad

- La pasarela de madera del principio del recorrido está delimitada por bordillos laterales de madera, colocados a **10 cm** de altura y cuando el pavimento es de tierra compacta, el camino está delimitado por troncos de madera a modo de bordillos.
- Las pasarelas de madera que existen para cruzar los ríos disponen de pasamanos a ambos lados, colocados a **1 m** de altura.
- La senda, en el tramo de tierra, no tiene ningún sistema de drenaje que evite los encharcamientos.

Mobiliario y zonas de descanso

- A lo largo de todo el recorrido, existen bancos de madera situados de forma que no invaden el espacio de circulación de la senda.
- El asiento de los bancos está a una altura de **46 cm** y disponen de respaldo y de reposabrazos.

Aseo adaptado

- Los aseos adaptados están ubicados en la Casa del Parque del Sabinar. Existe una cabina adaptada para ambos sexos.
- El itinerario no presenta escalones ni desniveles, hay un hueco de paso para acceder a los mismos, superior a **80 cm**.
- La puerta de la cabina abre hacia afuera y tiene un ancho de **80 cm**, antes y después de la misma hay un espacio horizontal suficiente para que una persona en silla de ruedas realice un giro de **360°** con la silla de ruedas. Está señalizada con el Símbolo Internacional de Accesibilidad (**SIA**).
- En el interior existe un espacio libre de giro de **1,50 m** de diámetro.
- La puerta tiene una manilla con cerrojo de difícil manipulación que puede abrirse desde el exterior en caso de emergencia.

Inodoro

- El inodoro tiene un espacio libre de acercamiento por el lado izquierdo de **1 m** de ancho y por el frente de **75 cm**. El asiento está a una altura de **42 cm** y el mecanismo de descarga es a presión y está a **75 cm** de altura.
- Tiene una barra de apoyo abatible en el lado izquierdo a **67 y 83 cm** de altura y una fija en el lado derecho a **67 cm** de altura, con una separación entre ambas de **67 cm**.

Lavabo y accesorios del aseo

- El lavabo permite la aproximación frontal de usuarios de silla de ruedas. Debajo del lavabo hay un espacio libre de **70 cm** de alto y **60 cm** de fondo. El grifo es monomando.
- La altura del borde inferior del espejo es de **89 cm** y el resto de los accesorios del aseo están situados a **80 cm**.

Accesibilidad Visual

Recorrido de la senda

- La senda es un recorrido que combina pasarelas de madera al principio y en los pasos o cruce del rio y tierra compacta en el resto de recorrido, que va serpenteando a lo largo del trayecto sin cambios de dirección importantes. Las pasarelas están delimitadas a cada lado por un bordillo de madera.
- El suelo es homogéneo sin huecos y sin resaltes.
- Al inicio y a lo largo del recorrido existen paneles informativos y orientativos dispuestos a distintas alturas. El soporte del panel es mate, los textos e imágenes son de color contrastado respecto al fondo, tienen letra grande y una fuente de fácil lectura.
- Los paneles no disponen de referencias táctiles o sonoras para personas con discapacidad visual.

Accesibilidad Auditiva

Información y orientación

- En el Centro de Visitantes de la Casa del Parque ofrecen toda la información sobre el Espacio Natural y sus diferentes itinerarios peatonales.
- La senda dispone de rótulos que señalan el recorrido y otra información de interés.

Aseos

- Las puertas de los aseos de señoras y caballeros tienen un sistema de cierre con una señal visual de “ocupado o libre”, y cuentan con una banda libre inferior que permite ver si hay alguien en su interior.

Otras estancias y servicios	Ubicación	Tipo de itinerario	Características destacables
Aparcamiento	Centro de Interpretación	Accesible	➲ Tipo de pavimento: **asfalto** ➲ Número de plazas de estacionamiento reservadas para PMR: **1** ➲ Señalizada con el SIA: **en vertical y en el pavimento** ➲ Ancho y fondo de la plaza: **2,50 m y 4,50 m** ➲ Área de acercamiento lateral: **80 cm de ancho** ➲ Área de acercamiento señalizada en el pavimento: **Sí**
Aparcamiento	Senda de la Fuentona	Accesible	➲ Tipo de pavimento: **tierra** ➲ Número de plazas de estacionamiento reservadas para PMR: **2** ➲ Señalizada con el SIA: **en vertical**
Señalización	Toda la senda		➲ Rótulos de mismo formato: **Sí** ➲ Altura del rótulo: **80 cm – 1 m** ➲ Tamaño de letra: **0,5 - 3 cm** ➲ Textos e iconos de color contrastado: **Sí** ➲ Textos e iconos en braille y altorrelieve: **No** ➲ Iconos homologados: **Sí**

Parque Natural La laguna Negra y Circos Glaciares de Urbión
Casa del Parque Laguna Negra y Circos Glaciares de Urbión

Ctra. Laguna Negra Km 3
42150 Vinuesa (Soria)

Teléfono: 973 378 031 Fax: 975 231 312

Email: cp.lagunanegra@patrimonionatural.org
Web: www.miespacionatural.es

Información General

La Casa de Parque está situada a 3 Km del municipio de Vinuesa en la carretera de acceso a la Laguna Negra. Ofrece a los visitantes los siguientes recursos expositivos y educativos:
La recepción: En esta sala los educadores ambientales atienden a los visitantes y resuelven cualquier tipo de duda acerca del centro y del entorno. Los visitantes podrán planificar sus visitas, ya que se ponen a su disposición desde los medios tecnológicos más avanzados, como un vuelo virtual en tres dimensiones, hasta una completa recopilación de información gráfica y escrita de interés.
La exposición: Está dividida en 8 ámbitos dedicados a los valores naturales y culturales que constituyen la esencia del espacio natural.
Bosque sensorial, Rincón de la memoria, Recursos de la zona, Leyendas, Sala audiovisual, En vivo y en directo, Un recorrido interpretado, La REN y otros parques nos visitan.

Atención al público

- Ninguna persona de atención al cliente conoce la Lengua de Signos Española (**LSE**).
- Tienen a disposición del visitante que lo solicite, información de La Casa del Parque y del entorno en Braille.

Otra información de interés

- Se organizan visitas guiadas y talleres para grupos de personas con o sin discapacidad, solicitándolos previamente, en tres idiomas, francés, inglés y castellano.
- En la casa del parque disponen de “silla Joellette”, que se presta al público previa petición. Es una silla todo terreno de una rueda, que permite a cualquier Persona con Movilidad Reducida (**PMR**), realizar excursiones por senderos no adaptados con la ayuda de tres acompañantes.
- Se permite el acceso de perros guía y de asistencia.

Accesibilidad Física

Acceso

- El edificio dispone de dos accesos a la recepción de similares características, uno por cada lateral, donde están situadas las dos zonas de aparcamiento.
- Desde la plaza reservada para personas de movilidad reducida hasta la recepción existe una pasarela de lamas de madera que deja un hueco de paso **>1,50 m** y tiene una inclinación máxima del **6%**. Dispone de un pasamanos lateral de madera, colocado a **1 m** de altura. Previo a la puerta existe una rejilla de **60 cm** de fondo y mismo ancho de la puerta enrasada con el pavimento.
- Se entra al edificio por dos puertas acristaladas contiguas de características similares. Cada una es abatible hacia el exterior con una manilla colocada a **1,20 m** de altura. El ancho útil de paso es de **1 m**.
- Tanto en el exterior como entre ambas puertas existe un espacio de giro **>1,50 m** de diámetro para efectuar las maniobras de giro con la silla de ruedas.

Recepción

- El itinerario desde la puerta de acceso hasta el mostrador de recepción no presenta desniveles, tiene un ancho de paso superior a **1,20 m**, el pavimento es homogéneo y antideslizante.
- En recepción existe un espacio libre de giro de más de **1,50 m** de diámetro.
- El mostrador de recepción tiene una doble altura de **81 cm y 1,11 m**, sin espacio inferior que permita la aproximación frontal a usuarios de silla de ruedas.
- Junto a recepción existe una “Mesa de Planificación” a **84 cm** de altura equipada con bancos en tres de sus lados y otro lateral libre. Bajo la mesa existe un espacio libre de **76 cm** de altura, **1,20 m** de ancho y **60 cm** de fondo, lo que permite su utilización a personas en silla de ruedas.
- Disponen de una actividad llamada “desde el aire” que consiste en una pantalla con unos mandos colocados a **95 cm** de altura y un espacio libre bajo el mismo de **82 cm** de altura en el que se puede apreciar la zona a “vista de pájaro”.

Salas de exposiciones

- El recorrido se realiza por **7** salas temáticas situadas en planta baja, comunicadas entre sí por huecos de paso de **1,20-1,50 m** de ancho, existiendo un estrechamiento puntual de **83 cm** entre “El Rincón de la Memoria” y los “Recursos de la Zona”.
- El itinerario no presenta escalones ni desniveles salvo la “Casa Pinariega” que tiene un escalón de acceso de **9 cm** de altura.
- En las salas de exposición existe un espacio adecuado para la circulación y maniobra de usuarios de silla de ruedas. El pavimento es homogéneo y antideslizante.
- Existen bancos corridos para el descanso en la zona de recepción.
- Los botones de accionamiento de las distintas actividades interactivas que ofrecen durante el recorrido están situados entre los **77 cm y 1,55 m**.

Sala de audiovisuales

- Se accede por **2** huecos de paso de **95 cm** de ancho cada uno.
- Toda la sala es diáfana, frente a la pantalla existen varias filas de sillas móviles.
- El suelo es horizontal, con un pavimento homogéneo y antideslizante.
- No hay plazas reservadas para usuarios de silla de ruedas, pueden situarse en toda la sala.

Sala polivalente y de consulta bibliográficas

- Situadas a la derecha de recepción, entre ambas puertas de acceso, las puertas dejan un hueco de paso de **80 cm**.

Aseo adaptado

- Situados a la izquierda de recepción, entre ambas puertas de acceso. Existe una cabina adaptada para cada sexo.
- El itinerario hasta los mismos es accesible, se realiza a través de un hueco de paso de **1,06 m**.
- La puerta general de los aseos se abre hacia fuera y tiene un ancho de paso de **1 m**, antes y después de la misma puede efectuarse un giro de **360°** con la silla de ruedas.
- La puerta de la cabina se abre hacia dentro y tiene un ancho de paso de **77 cm**. Está señalizada con el Símbolo Internacional de Accesibilidad (**SIA**).
- En el interior existe un espacio libre de giro de **1,50 m** de diámetro.
- La puerta tiene un tirador fácil de manipular y un cerrojo que requiere el giro de la muñeca. Éste último puede abrirse desde fuera con llave.
- La iluminación funciona con interruptor sin temporizador.

Inodoro

- El inodoro tiene un espacio libre de acercamiento por el lado derecho de **1,10 m** de ancho y por el frente **> 1,20 m**. El asiento está a una altura de **50 cm** y el mecanismo de descarga es una palanca colocada a **90 cm** de altura.
- Tiene una barra de apoyo abatible en el lado derecho a **60 y 76 cm** de altura y una fija en el lado contrario a **82 cm**, con una separación entre ambas de **82 cm**.

Lavabo y accesorios del aseo

- El lavabo carece de pedestal o faldón lo que permite la aproximación frontal de usuarios de silla de ruedas. Debajo del lavabo hay un espacio libre de **75 cm** de alto y **30 cm** de fondo. El grifo es de presión.
- La altura del borde inferior del espejo es de **1,18 m** y está inclinado hacio el lavabo, el resto de los accesorios del aseo están situados a **1,20 m** de altura.

Accesibilidad Visual

Acceso

- Se accede al centro por dos puertas contiguas de características similares, tienen una hoja de cristal abatible, señalizada con el logotipo de la casa. Entre ambas puertas, el pavimento es homogéneo, sin huecos ni resaltes.

Salas de exposiciones

- Todo el recorrido por las salas de exposiciones presenta un ancho de paso de **1,50 m**, aunque existe un hueco de paso puntual de **83 cm** debido a la colocación de los contenidos expositivos.
- El pavimento es homogéneo, sin huecos ni resaltes.
- El mobiliario está distribuido de forma que no obstaculiza la circulación de personas con discapacidad visual, es fácilmente detectable con el bastón guía. No existen elementos voladizos que impliquen riesgo.
- La iluminación es homogénea y está dirigida hacia los paneles expositivos.
- Los paneles y rótulos descriptivos de las exposiciones combinan soportes de vidrio que producen brillos y otros mates. Tienen textos con una fuente de fácil lectura, la letra más pequeña es de 4 cm de altura. Hay contraste cromático entre los textos y el fondo.

- Existe una maqueta interactiva pirograbada que representa el espacio natural. En la misma existen distintos botones que al ser pulsados, se ilumina el elemento seleccionado a la vez que un altavoz lo describe oralmente.

Sala de audiovisuales

- Situada en la mitad del recorrido, se accede directamente cruzando dos huecos de paso de **95 cm** de ancho.
- Toda la sala es diáfana, tiene frente a la pantalla varias filas de sillas móviles. No hay elementos voladizos que impliquen riesgo.
- El suelo es horizontal, con un pavimento homogéneo y antideslizante.
- El video no dispone de audiodescripción.

Accesibilidad Auditiva

Información y orientación

- En el interior del edificio existen rótulos que señalan la ubicación de las distintas áreas temáticas y estancias.
- En recepción existe un panel informativo que muestra un plano de situación del edificio con la ubicación de las distintas estancias y zonas expositivas.
- La información también se ofrece en un folleto.
- Además disponen de distintos folletos informativos de la zona y de sus distintos recursos naturales.

Sala de audiovisuales

- El video no tiene la opción de subtitulado.
- La sala no dispone de un bucle de inducción magnética que facilite la audición a personas con prótesis auditiva.

Aseos

- Las puertas de los aseos de señoras y caballeros tienen un sistema de cierre con una señal visual de “ocupado o libre”, y una banda libre inferior que permite ver si hay alguien en su interior

Otras estancias y servicios	Ubicación	Tipo de itinerario	Características destacables
Aparcamiento exterior (2)	A cada lado del edificio	Accesibles	➲ Tipo de pavimento: **de tierra irregular con huecos y resaltes.** ➲ Número de plazas de aparcamiento reservadas para PMR: **1** ➲ Señalizada con el SIA: **en el pavimento** ➲ Ancho y fondo de la plaza: **3 m x 4,50 m** ➲ Área de acercamiento lateral de **1,20 m: Sí**. ➲ Área de acercamiento señalizada en el pavimento: **No**
Señalización	Todo el edificio		➲ Rótulos de mismo formato: **Sí** ➲ Altura del rótulo: **50 cm – 1,60 m** ➲ Tamaño de letra: **3- 4 cm mínimo** ➲ Textos e iconos de color contrastado: **Sí** ➲ Iconos homologados: **Sí**

Pinar de Navaleno - Aula del Bosque - Amogable

Crío. El Amogable s/n
42149 Navaleno (Soria)

Teléfono: 608 524 265 / 66 / 67

Email: cp.amogable@patrimonionatural.org
Web: www.patrimonionatural.org

Información General

El aula divulgativa del bosque El Amogable, localizada en el corazón de esta tierra pinariega, presenta una exposición que constituye una referencia para conocer y comprender el mundo forestal castellano leonés, mediante un acercamiento a la singularidad de esta interesante y bien conservada Comarca. Además del aula divulgativa tiene un espacio recreativo y una senda autoguiada denominada la Senda del Ingeniero.

Atención al público

- Ninguna persona de atención al cliente conoce la Lengua de Signos Española (**LSE**), no obstante, el aula dispone de tres vídeos con **LSE** en los que se explica el contenido de los tres grandes bloques temáticos del centro.
- Se permite el acceso de perros guía y de asistencia.

Otra información de interés

- Se disponen de audioguías de la exposición en castellano.
- Se organizan visitas guiadas de la exposición para grupos de personas con o sin discapacidad.

Accesibilidad Física

Acceso al aula

- Se accede al aula por una rampa de madera de **2 m** de longitud, **1,47 m** de ancho y **10,5%** de inclinación, sin pasamanos. Está situada frente a la entrada del aula.
- Se entra al aula sin desniveles, por dos puertas contiguas parcialmente acristaladas que permanecen abiertas en horario de visita.

- La primera puerta tiene **2** hojas, cada una con un ancho de paso de **60 cm**.
- La segunda puerta es de **2** hojas y tiene un ancho de paso de **1,05 m**.
- Entre una y otra puerta existe un espacio libre de giro de más de **1,50 m** de diámetro.
- Frente a la segunda puerta se ha colocado un felpudo no anclado al suelo.

Recepción

- El itinerario desde la puerta de acceso hasta el mostrador de recepción es sin desniveles.
- El pavimento es homogéneo y antideslizante.
- En recepción existe un espacio libre de giro de más de **1,50 m** de diámetro.
- El mostrador de recepción tiene dos alturas. La parte alta mide **1,14 m** y la parte baja **79 cm**, esta última sólo permite la aproximación lateral de un usuario de silla de ruedas.

Salas de exposiciones

- A las salas de exposición situadas en la planta baja se accede desde la recepción sin desniveles y a las de la planta primera por medio de las escaleras fijas y del elevador.
- En las salas de exposición existe un espacio adecuado para la circulación y maniobra de usuarios de silla de ruedas.
- No se dispone de bancos o apoyos isquiáticos.
- Los elementos interactivos de la exposición están situados a una altura accesible y disponen de un espacio de aproximación adecuado para usuarios de silla de ruedas. Posee mandos de fácil manipulación.

Área recreativa al aire libre

- El parque tiene **5** circuitos de aventura, “De aprendizaje”, “Infantil”, “Familias”, “Aventura”, “Adaptado”. Se han diseñado para permitir a cada participante moverse con la máxima autonomía, gracias a un equipamiento de seguridad, formado por casco, arnés y cabos de anclaje y un cable de acero al que permanecen asegurados durante todo el trayecto. El último circuito está adaptado para personas de movilidad reducida, tiene tirolina, rampas, balancines, toneles, puente colgante y rocódromo.
- Disponen de una silla de ruedas adaptada para realizar el circuito.

Aseo adaptado

- Hay un aseo adaptado situado en la planta baja del aula, corresponde al aseo de caballeros. Está señalizado con el Símbolo Internacional de Accesibilidad (**SIA**).
- Se accede por **2** puertas contiguas, la primera abre hacia dentro y tiene un ancho de paso de **80 cm**. La segunda puerta es corredera, tiene un ancho libre de paso de **80 cm**.
- En el interior existe un espacio libre de giro de **1,50 m** de diámetro.

Inodoro

- El inodoro sólo tiene un espacio libre de acercamiento por el frente de **1,20 m** de ancho. El asiento está a una altura de **40 cm** y el mecanismo de descarga a **80 cm**.
- Tiene una barra fija en el lado derecho instalada a una altura de **67 cm** que obstaculiza hacer la transferencia lateral desde la silla de ruedas.

Lavabo y accesorios del aseo

- El lavabo tiene un pedestal que obstaculiza la aproximación frontal de usuarios de silla de ruedas. Bajo el lavabo hay un espacio libre de **75 cm** de alto y **23 cm** de fondo. El grifo es monomando.
- La altura del borde inferior del espejo y el resto de los accesorios del lavabo están instalados a **1 m** de altura.

Accesibilidad Visual

Acceso

- Se accede desde la acera a la puerta principal subiendo un escalón de **20 cm**.
- Se entra por **2** puertas contiguas parcialmente acristaladas que no necesitan ningún tipo de señalización para ser identificadas por personas de visión reducida.
- Entre ambas puertas hay un felpudo no anclado al suelo.

Salas de exposiciones

- El pavimento es homogéneo, sin huecos ni resaltes.
- El mobiliario está distribuido de forma que no obstaculiza la circulación de personas con discapacidad visual. Tampoco existen elementos voladizos que impliquen riesgo.
- Dispone de luz que entra por las ventanas y luminarias dirigidas a los paneles de exposición.
- Parte del contenido expositivo puede tocarse con la mano, como troncos y trozos de madera.
- Disponen de dos dossieres escritos en braille en los que se explican los contenidos del Aula y la Senda del Ingeniero.
- Los paneles y rótulos descriptivos de las exposiciones tienen un soporte mate, y textos con una fuente de fácil lectura, tienen letra grande y contraste cromático entre textos y fondo.

Accesibilidad Auditiva

Información y orientación

- El parque dispone de rótulos que señalan la ubicación de los equipamientos e itinerarios. Son fáciles de identificar.
- Existe un folleto resumen de los contenidos de cada espacio expositivo: ámbito del medio natural, ámbito de los beneficios del bosque, ámbito de gestión forestal.
- Los contenidos audiovisuales de la exposición disponen de subtitulado e interpretación en **L.S.E.**
- El Aula dispone de cuatro audioguías para seguir el contenido de la exposición.

Aseos

- Las puertas de los aseos no tienen un sistema de cierre con una señal visual de “ocupado o libre”, ni una banda libre inferior que permita ver si hay alguien en su interior.

Otras estancias y servicios	Ubicación	Tipo de itinerario	Características destacables
Aparcamiento	A **300 m** del Aula con barrera levadiza de acceso	Accesible con rampa descrita en el acceso	➲ Las plazas reservadas para Personas de Movilidad Reducida (**PMR**) se sitúan frente al Aula aunque no están señalizadas. Para subir los vehículos es necesario avisar a los monitores del centro. También hay plazas reservadas y señalizadas en vertical frente al Parque de Aventura, de pavimento de tierra compacta.

Otras estancias y servicios	Ubicación	Tipo de itinerario	Características destacables
Escalera del edificio	Planta baja y primera	Itinerario alternativo accesible con ascensor	➲ Tipo de escalera: **interior** ➲ Suelo de textura y color distinto en inicio y final: **No** ➲ Altura de los escalones: **17 cm**. Fondo de huella: **30 cm** ➲ Con tabica: **Sí**. Con bocel: **Sí** ➲ Borde de escalones con franja de señalización: **Sí** ➲ Zócalo de protección lateral: **no hay** ➲ Pasamanos en: **un lado** ➲ Altura de Pasamanos: **1 m**
Elevador (Para que la cabina baje o suba hay que mantener pulsado el botón exterior o los interiores)	Planta baja y primera	Accesible	➲ Altura de los botones exteriores: **1,07 m** ➲ Ancho de la puerta: **88 cm** ➲ Ancho y fondo de cabina: **97 cm x 1,45 m** ➲ Altura de la botonera interior: **83 cm** ➲ Altura del pasamanos: **83 cm** ➲ Espejo frente a la puerta: **No, es una cabina panorámica sin techo** ➲ Suelo de textura y color distinto frente a puerta: **No** ➲ Cabina con señales sonoras: **No** ➲ Botones con números en: **altorrelieve** ➲ Botones de color contrastado: **Sí** ➲ Cabina con señales visuales: **No** ➲ Botón de emergencia con testigo luminoso que confirme el registro de la llamada: **No**
Señalización	Espacios al aire libre		➲ Rótulos de mismo formato: **No** ➲ Altura del rótulo: **1,30 m** ➲ Tamaño de letra:**< 1,5 cm** ➲ Textos e iconos de color contrastado: **No todos** ➲ Textos e iconos en braille y altorrelieve: **No** ➲ Iconos homologados: **Sí**

Parque "El Valle de los 6 Sentidos"

Avda. de Valladolid, s/n
47170 Renedo de Esgueva (Valladolid)

Teléfono: 983 508 497 y 983 661 111

Email: valle.esgueva@dip-valladolid.es
Web: www.provinciadevalladolid.com
www.diputaciondevalladolid.es

Información General

Ubicado en la finca del antiguo Palacio de los Power –cuyas ruinas sirven también de espacio para el juego-, junto a la carretera de acceso a Renedo de Esgueva, el nuevo recurso de ocio y tiempo libre previsto por la Diputación de Valladolid, dedicado al ocio infantil y al turismo familiar, tiene 60 juegos diferentes –de gran tamaño y algunos son juegos de integración para que los puedan utilizar personas con discapacidad- divididos en varios espacios diferentes.
El parque tiene 5 circuitos de aventura, "De aprendizaje", "Infantil", "Familias", "Aventura", "Adaptado". El último circuito está adaptado para personas de movilidad reducida, tiene tirolina, rampas, balancines, toneles, puente colgante y rocódromo.

Atención al público

- Ninguna persona de atención al cliente conoce la Lengua de Signos Española (**LSE**).

Otra información de interés

- Se organizan visitas para grupos, previa reserva telefónica o por email. Más información mediante los teléfonos del Parque.
- Disponen de una silla de ruedas adaptada para realizar el circuito.
- Se permite el acceso de perros guía y de asistencia.

Accesibilidad Física

Acceso

- Desde las plazas de aparcamiento reservadas hasta la recepción del edificio, que alberga el centro de actividades, el itinerario es accesible por una rampa de **2,20 m** de longitud, **1,46 m** de ancho y una inclinación del **3,5%**. El pavimento es homogéneo y antideslizante.
- La puerta de entrada al edificio de recepción es de doble hoja, abre hacia ambos lados y cada una tiene un ancho libre de paso de **83 cm**.

- Desde la puerta de entrada se accede a un gran patio exterior, alrededor del cual se distribuyen todas las actividades y juegos.

Recepción

- Se accede desde la puerta principal y el itinerario es accesible cruzando una puerta que abre hacia ambos lados, es de doble hoja y cada una tiene un ancho libre de paso de **83 cm**.
- En la recepción el pavimento es homogéneo y antideslizante y existe un espacio libre de giro de más de **1,50 m** de diámetro.
- El mostrador tiene una altura de **1,21 m** y no permite la aproximación frontal de una persona en silla de ruedas.

Recorrido por el Parque

- Se accede al Parque desde la recepción y el itinerario es accesible por una puerta de doble hoja y con un ancho libre de paso de **83 cm** cada una.
- El sendero por el que se recorre el Parque tiene una longitud aproximada de **1 km**. Su pavimento es de tierra compacta y gravilla suelta, es homogéneo sin huecos ni resaltes, aunque en algunos tramos la maniobra y circulación de usuarios de sillas de ruedas es algo costosa.
- En general el sendero es llano, aunque existen algunos tramos con inclinaciones del **3,5%** y **6,9%** y un pequeño tramo con una pendiente más pronunciada del **14%**, para acceder a la zona del merendero.
- El sendero tiene un ancho libre de paso de **2,10 m** y los cruces y cambios de dirección tienen un espacio libre de giro de más de **1,50 m** de diámetro.

Seguridad

- El sendero está delimitado por bordillos laterales a una altura que varía entre **5 y 17 cm**.
- El tipo de pavimento del sendero evita los encharcamientos pero algunos tramos puede dificultar el rodaje de la silla de ruedas por la grava y la pendiente.

Mobiliario y zonas de descanso

- Dispone de varias zonas de descanso accesibles para usuarios de silla de ruedas y de personas de movilidad reducida.
- La zona del picnic está equipada con bancos y mesas de madera, situados fuera de la senda de forma que no invaden el espacio de circulación.
- Las mesas tienen **88 cm** de alto, bajo la misma existe un espacio libre de **80 cm** de alto, **2 m** de ancho y **77 cm** de fondo. Todas las mesas del parque son de las mismas características y tienen los bancos unidos a la mesa con un travesaño que no permite el acercamiento frontal con la silla de ruedas. Los usuarios de silla de ruedas pueden incorporarse a la mesa por los extremos porque tienen un fondo y una altura libre de **30 y 77 cm** respectivamente.

Aseo adaptado

- Existen **3** bloques de aseos adaptados: uno junto a la entrada del Parque y otros dos de similares características durante el recorrido por el Parque.
- Las **3** cabinas son de características muy similares. Para acceder al interior de la cabina que está a la mitad del Parque hay una rampa de acceso de **3 m** de longitud, un ancho de **5 m** y una inclinación del **6,9%**.
- La puerta general de los aseos se abre hacia dentro y tiene un ancho de paso de **90 cm**.
- La puerta de la cabina se abre hacia fuera y tiene un ancho de paso de **89 cm**. No está señalizada con el Símbolo Internacional de Accesibilidad (**SIA**).

- En el interior existe un espacio libre de giro de **1,50 m** de diámetro.
- La puerta tiene una manilla fácil de manipular y un cerrojo que puede abrirse desde el exterior en caso de emergencia.

Inodoro

- El inodoro tiene un espacio libre de acercamiento por el lado derecho de **1,12 m** de ancho y por el frente mayor de **90 cm**. El asiento está a una altura de **40 cm** y el mecanismo de descarga a **75 cm**.
- Tiene una barra de apoyo abatible en el lado derecho a **64 - 80 cm.**

Lavabo y accesorios del aseo

- El lavabo permite la aproximación frontal de usuarios de silla de ruedas. Debajo del lavabo hay un espacio libre de **76 cm** de alto y **50 cm** de fondo. El grifo es de presión.
- Los accesorios del aseo están situados a **1,15 m**.

Accesibilidad Visual

Acceso y recepción

- Desde el aparcamiento se accede al parque subiendo el bordillo de la acera y cruzando la puerta del edificio de recepción.
- La puerta de acceso es acristalada y está señalizada con el logotipo del parque, pero sin suficiente contraste cromático.
- En la recepción el mobiliario está distribuido de forma que no obstaculiza la circulación de personas con discapacidad visual, tampoco existen elementos voladizos que impliquen riesgo.

Recorrido por el Parque

- Se accede sin desniveles al Parque desde la recepción, por una puerta acristalada que está señalizada con el logotipo del parque, pero sin suficiente contraste de color.
- El itinerario para visitar el Parque y sus instalaciones y jardines es circular y casi toda su extensión es horizontal, aunque hay algunos tramos con inclinaciones del **3,5%** al **14%**.
- El pavimento del sendero es de tierra compacta y gravilla suelta. La gravilla podría dificultar el desplazamiento de personas con discapacidad visual.
- El sendero está delimitado por bordillos laterales de **5 a 17 cm** de altura.
- Al inicio y a lo largo del recorrido existen paneles informativos dispuestos a distintas alturas. El soporte del panel es mate, los textos e imágenes son de color contrastado respecto al fondo, tienen letra grande y una fuente de fácil lectura.
- Los paneles no disponen de referencias táctiles o sonoras para personas con discapacidad visual.

Accesibilidad Auditiva

Información y orientación

- En la recepción del Parque tienen a disposición del visitante un folleto informativo del Parque y sus instalaciones. Contiene un plano del jardín en el que se señala el itinerario recomendado y los distintos juegos sensoriales.
- El Parque dispone de rótulos que señalan el recorrido y otra información de interés.

Aseos

- Las puertas de los aseos de señoras y caballeros tienen un sistema de cierre con una señal visual de “ocupado o libre” y una banda libre inferior que permite ver si hay alguien en su interior.

Otras estancias y servicios	Ubicación	Tipo de itinerario	Características destacables
Aparcamiento	Exterior	Accesible	➲ Tipo de pavimento: **asfalto y homogéneo.** ➲ Número de plazas de estacionamiento reservadas para PMR: **3** ➲ Señalizada con el SIA: **en el pavimento.** ➲ Ancho y fondo de la plaza: **3,70 m y 5 m** ➲ Área de acercamiento lateral de **1,20 m** de ancho: **Sí** ➲ Área de acercamiento señalizada en el pavimento: **Sí**
Señalización	Parque		➲ Rótulos de mismo formato: **Sí** ➲ Altura de los rótulos: **60 cm – 1,65 m.** ➲ Tamaño de letra: **> 2 cm** ➲ Textos e iconos de color contrastado: **Sí** ➲ Textos e iconos en braille y altorrelieve: **No** ➲ Iconos homologados: **Sí**
Anfiteatro	Principio del recorrido del Parque	Accesible	➲ El pavimento es de tierra y gravilla ➲ Toda la primera fila está reservada y señalizada a **PMR**
Juegos Adaptados	Por todo el recorrido del Parque	Accesibles	➲ No todos los juegos son accesibles, hay algunos que con la ayuda de una tercera persona pueden ser practicables. ➲ Los juegos accesible: – **Puente de Cuerdas:** para acceder y descender del puente el itinerario es accesible por una rampa de **2,50 m** de ancho, una longitud de **20 m** y una inclinación del **3,5%**. – **Plataforma del Equilibrio:** Plataforma de madera con un ancho libre de paso de **2,15 m, 7 m** de longitud y en sus extremos **2 m** de plataforma con pendiente para acceder con una inclinación del **32,4%**. – **Palacios de los Sentidos:** una antigua estructura arquitectónica del palacio que había en la época, todo en planta baja sin obstáculos. Las columnas de aromas están a una altura que varían entre **70 cm** y **2 m**.

Reserva Natural Riberas de Castronuño-Vega del Duero
Casa del Parque Riberas de Castronuño - Vega del Duero

C/ Iglesia, s/n
47520 Castronuño (Valladolid)
Teléfono: 983 866 215 **Fax:** 983 866 212
Email: cp.castronuno@patrimonionatural.org
Web: www.miespacionatural.es

Información General

La Casa es un espacio de acogida, donde el visitante puede informarse de los distintos recursos de la Reserva para planificar mejor su visita. Se encuentra situada en Castronuño, en La Muela, una zona de bodegas en la parte más alta del pueblo, detrás de la iglesia de la localidad.
En la Casa se puede disfrutar de la exposición permanente del Parque, de un viaje virtual por el río Duero y de un sistema de vídeo remoto para la observación en tiempo real de la fauna del humedal. Dispone asimismo de un mirador desde el cual, a través de prismáticos, se tiene una panorámica de los diferentes paisajes que componen la Reserva.
La Casa tiene 2 plantas que se comunican por medio de un ascensor y de escaleras. En la planta baja está situada la recepción, el observatorio, parte de la exposición y la cabina de aseos adaptada para usuarios de silla de ruedas. En la primera planta se sitúa la sala polivalente, el audiovisual con la barca, el mirador y parte de la exposición.

Atención al público

- Ninguna persona de atención al cliente conoce la Lengua de Signos Española (**LSE**).

Otra información de interés

- Se realizan visitas guiadas de la exposición en castellano e inglés para grupos de personas con o sin discapacidad.
- Se permite el acceso de perros guía y de asistencia.

Accesibilidad Física

Acceso

- Se accede desde la calle sin desniveles.
- La entrada tiene un portón metálico que permanece siempre abierto en horario de visita.
- Después del portón hay **2** puertas contiguas de características similares. Tienen **2** hojas de vidrio que abren hacia fuera por medio de un tirador. Cada hoja tiene un ancho de paso de **97 cm** y muelle de retorno.
- Entre una y otra hay suficiente espacio para la circulación de un usuario de silla de ruedas. Las puertas no están enfrentadas, la primera está a la derecha y la segunda a la izquierda.
- Entre ambas puertas hay un felpudo anclado al suelo.

Recepción

- El itinerario desde la puerta de acceso hasta el mostrador de recepción es sin desniveles, tiene un ancho de paso superior a **1,20 m**, el pavimento es homogéneo y antideslizante.
- En recepción existe un espacio libre de giro de más de **1,50 m** de diámetro.
- El mostrador de recepción tiene tres alturas, la parte alta mide **1,15 m**, la mediana **87 cm** y la baja **76 cm**, esta última sólo permite la aproximación lateral de un usuario de silla de ruedas.

Salas de exposiciones

- Las salas de exposición están distribuidas en las plantas baja y primera.
- En ellas existe un espacio adecuado para la circulación y maniobra de usuarios de silla de ruedas. El pavimento es homogéneo y antideslizante.
- Para acceder a la sala de observación remota de la fauna de la reserva, se sube una rampa de **3,54 m** de longitud, **1,26 m** de ancho, con una inclinación practicable del **12,2%**. Tiene a ambos lados una cuerda que hace la función de pasamanos. El inicio de la rampa no está enrasado con el pavimento, tiene un desnivel de **1 cm**.
- El ancho de entrada al observatorio es de **1 m**.
- En algunas salas de exposiciones se disponen de bancos para hacer una pausa.
- No todos los elementos interactivos de la exposición (pantallas táctiles, telescopios, etc.) están situados a una altura accesible y/o disponen de un espacio de aproximación adecuado para usuarios de silla de ruedas. Pero poseen mandos fáciles de manipular.

Sala de audiovisuales (Un viaje por el río)

- Está situada en la planta primera, el mobiliario y decoración simula una barca para dar la impresión al visitante que está haciendo un paseo en barco por el río.
- La entrada a la sala tiene una pasarela de madera, con un ancho de paso de **1,64 m**. El primer tramo de la pasarela tiene una longitud de **1,04 m** y una inclinación del **6,9%**.
- El suelo de la barca está enrasado con el de la pasarela. Se entra a la barca por un hueco de paso de **1,15 m** de ancho.
- La barca tiene **6** filas de asientos. Son bancos de madera móviles, cuando hay visitantes en silla de ruedas, se retiran los bancos para permitirles el acceso a la barca.

Aseo adaptado

- Los aseos están situados en la planta baja, hay **2** cabinas de aseo adaptadas para usuarios de silla de ruedas, una está en los aseos de hombres y la otra en los de mujeres. Las puertas de las cabinas están señalizadas con el **SIA** (Símbolo Internacional de Accesibilidad).
- La puerta de acceso general a los aseos abre hacia dentro, tiene un ancho de paso de **81,5 cm**. La de la cabina adaptada abre hacia fuera, tiene un ancho de paso de **90 cm**.

- En el interior existe un espacio libre de giro de **1,50 m** de diámetro. El pavimento es antideslizante.

Inodoro

- El inodoro tiene un espacio libre de acercamiento por el lado derecho de **1,30 m** de ancho y por el frente de **1,20 m**. El asiento está a una altura de **43 cm** y el mecanismo de descarga está a **1,06 m**.
- El inodoro tiene una barra abatible en el lado derecho, está instalada a **54 y 74 cm** de altura.

Lavabo y accesorios del aseo

- Debajo del lavabo hay un espacio libre de **70 cm** de alto y **54 cm** de fondo, que permite la aproximación frontal de usuarios de silla de ruedas. El grifo es monomando.
- La altura del borde inferior del espejo es de **99 cm** y el resto de los accesorios del aseo están a **94 cm**.

Accesibilidad Visual

Acceso

- Se accede sin desniveles por **2** puertas contiguas de características similares.
- Cada una tiene **2** hojas de vidrio que abren hacia fuera por medio de un tirador. Se han señalizado con una franja horizontal en color rosa.
- Las puertas no están enfrentadas, la primera está a la derecha y la segunda a la izquierda. Entre ambas hay un felpudo anclado al suelo.

Salas de exposiciones

- El mobiliario está distribuido de forma que no obstaculiza la circulación de personas con discapacidad visual. Tampoco existen elementos voladizos que impliquen riesgo.
- El pavimento es homogéneo, sin huecos ni resaltes.
- Todas las salas disponen de luz natural.
- Los paneles y rótulos descriptivos de las exposiciones tienen un soporte mate y los que tienen un vidrio de protección producen brillos. Los textos tienen una fuente de fácil lectura, algunos tienen letra pequeña, pero todos tienen contraste cromático entre textos y fondo.
- Para acceder a la sala de observación remota de la fauna de la reserva, se sube una rampa de inclinación moderada. Tiene a ambos lados una cuerda que hace la función de pasamanos

Sala de audiovisuales

- Está situada en la planta primera, el mobiliario y decoración simula una barca para dar la impresión al visitante que está haciendo un paseo en barco por el río. La entrada a la sala es una pasarela de madera, su inicio tiene una ligera inclinación. El pavimento de la sala es de madera homogéneo sin huecos o resaltes.
- El video no tiene la opción de audiodescripción.
- No dispone de luz natural.

Accesibilidad Auditiva

Información y orientación

- La casa dispone de rótulos que señalan la ubicación de las distintas estancias y servicios, incluyen un plano orientativo de todo el edificio. Son claros y fáciles de identificar.

- Existe un folleto informativo de la Reserva Natural, en el que se describen las características del espacio natural, y los recursos disponibles para los visitantes: las Rutas, la Casa de la Reserva, el Área recreativa, el Escenario deportivo social de pesca y la playa fluvial del Duero.

Sala de audiovisuales

- El video no tiene la opción de subtitulado.
- La sala no dispone de un bucle de inducción magnética que facilite la audición a personas con prótesis auditiva.

Aseos

- Las puertas de los aseos tienen un sistema de cierre con una señal visual de "ocupado o libre" y una banda libre inferior que permite ver si hay alguien en su interior.

Otras estancias y servicios	Ubicación	Tipo de itinerario	Características destacables
Aparcamiento	Exterior, a **100 m**, frente a las Escuelas	Practicable con asistencia	➲ Tipo de pavimento: **adoquines homogéneos** ➲ Número de plazas de estacionamiento reservadas para PMR: **no hay** ➲ En caso de personas con discapacidad se puede estacionar temporalmente frente a la casa, para que bajen los visitantes con movilidad reducida y luego se lleve el vehículo a un aparcamiento cercano.
Escalera del edificio	Comunican las dos plantas del edificio	Con ascensor	➲ Tipo de escalera: interior, son dos escaleras, las de la derecha tienen **2** tramos de **12 y 10** escalones; las de la izquierda tienen tres tramos de **8, 8 y 6** escalones respectivamente. ➲ Suelo de textura y color distinto en inicio y final: **No** ➲ Altura de los escalones:**17,5 cm**. Fondo de huella:**31 cm** ➲ Con tabica: **Sí.** Con bocel: **Sí** ➲ Borde de escalones con franja de señalización: **No** ➲ Zócalo de protección lateral: **un lado** ➲ Pasamanos en: **un lado** ➲ Altura de Pasamanos: **entre 84 cm y 1,04 m.**

Otras estancias y servicios	Ubicación	Tipo de itinerario	Características destacables
Ascensor	Todas las plantas	Accesible	➲ Altura de los botones exteriores: **1,20 m** ➲ Ancho de la puerta: **80 cm** ➲ Ancho y fondo de cabina: **1,06 m x 1,40 m** ➲ Altura de la botonera interior: **90 cm – 1,20 m** ➲ Altura del pasamanos: **95 cm** ➲ Espejo frente a la puerta: **Sí** ➲ Suelo de textura y color distinto frente a puerta: **No** ➲ Cabina con señales sonoras: **Sí** ➲ Botones con números en: **altorrelieve y braille** ➲ Botones de color contrastado: **No** ➲ Cabina con señales visuales: **Sí** ➲ Botón de emergencia con testigo luminoso que confirme el registro de la llamada: **No**
Señalización	Todo el edificio		➲ Rótulos de mismo formato: **Sí** ➲ Altura del rótulo: **1,40- 1,75 m** ➲ Tamaño de letra: **> 1,5 cm** ➲ Textos e iconos de color contrastado: **Sí** ➲ Textos e iconos en braille y altorrelieve: **No** ➲ Iconos homologados: **Sí**

Reserva Natural Riberas de Castronuño-Vega del Duero
Senda y Observatorio de Los Almendros

47520 Castronuño (Valladolid)
Teléfono: 983 866 215
Email: cp.castronuno@patrimonionatural.org
Web: www.patrimonionatural.org

Información General

La senda es un recorrido circular que inicia y termina en alto de "La Muela", tiene una longitud de 3,4 Km. La senda cruza huertas tradicionales en desuso, son almendros centenarios que año tras año florecen en febrero. Recorre un tramo de la antigua "Senda de los pescadores" que conduce a un observatorio de aves acuáticas, próximo al río. Sólo el tramo desde el aparcamiento hasta el observatorio es accesible para usuarios de silla de ruedas.

Atención al público

- Para más información o para solicitar visitas guiadas contacte con la Casa del parque de las Riberas de Castronuño y Vega del Duero, en calle Iglesia s/n, Castronuño 47520, teléfono 983 866 215.

Otra información de interés

- Se permite el acceso de perros guía y de asistencia.

Accesibilidad Física

Recorrido de la senda

- El tramo desde el aparcamiento hasta el observatorio de aves es una pasarela de madera que tiene un ancho continuo de **1,36 m.**
- Los cambios de dirección tienen un espacio libre de giro de **1,36 m** de diámetro.
- El pavimento es firme, homogéneo y bien mantenido, también es antideslizante en seco y en mojado. Está bien integrado con el entorno.
- La pasarela tiene una inclinación media del **10,5%**, en dirección de bajada al río. Algunos tramos tiene una inclinación transversal del **5%**.

Seguridad

- La pasarela tiene bordillos laterales de **10 cm** de altura y un sistema de drenaje que evita los encharcamientos.
- Algunos tramos elevados del suelo más de **50 cm** disponen de pasamanos de madera a ambos lados, situados a **1,12 m** de altura. La sección de los pasamanos no permite el paso continuo de la mano.

Observatorio

- El observatorio es una caseta de madera, el suelo de la pasarela de madera está enrasado con el del observatorio.
- Se entra por un hueco libre de paso de **99 cm** de ancho.
- Las franjas de observación están a **2** alturas, la alta es de **1,10 m** y la baja de **1,03 m**.
- La franja baja dispone de un espacio de aproximación para usuarios de silla de ruedas, bajo la franja existe un hueco libre de **1,03 m** de altura, **98 cm** de ancho y **50 cm** de fondo. En el suelo de este hueco hay un escalón de **5 cm**.
- Dentro del observatorio hay un espacio libre de giro de más de **1,50 m** de diámetro.
- Hay bancos de madera fijos situados frente a las franjas de observación altas, tienen una altura de **61 cm**.

Accesibilidad Visual

Recorrido de la senda

- La senda es una pasarela de madera, tiene a cada lado un bordillo de **10 cm** de altura y la mayoría de tramos elevados más de **50 cm** del suelo, tienen un pasamanos que sirve de referencia a personas con discapacidad visual durante el recorrido.
- El pavimento es de madera, homogéneo sin huecos y sin resaltes.
- La senda tiene una inclinación moderada en dirección de bajada al río.
- Al inicio y a lo largo del recorrido existen paneles informativos dispuestos a distintas alturas. Los paneles no disponen de referencias táctiles o sonoras para personas con discapacidad visual.

Observatorio

- El suelo es de reglas de madera y homogéneo.
- El nivel de iluminación es bajo, la luz natural entra sólo por el hueco de paso por el que se accede a la caseta y por las franjas de observación.
- Los bancos fijos están situados frente a las franjas de observación y el resto del espacio es diáfano. No hay elementos voladizos que constituyan un riesgo para personas con discapacidad visual.

Accesibilidad Auditiva

Información y orientación

- En la casa de la reserva tienen a disposición del visitante un folleto informativo de la senda y el observatorio.
- La senda dispone de rótulos que señalan el recorrido y otra información de interés.

Otras estancias y servicios	Ubicación	Tipo de itinerario	Características destacables
Aparcamiento	Situado junto a la CL-602	Accesible	➲ Tipo de pavimento: **de tierra compacta y homogéneo** ➲ Número de plazas de estacionamiento reservadas para PMR: **no hay** ➲ Las plazas de aparcamiento no están delimitadas en el pavimento
Señalización	A lo largo de la senda		➲ Rótulos de mismo formato: **Sí** ➲ Altura del rótulo: **64 cm – 1,60 m.** ➲ Tamaño de letra: **> 1,5 cm** ➲ Textos e iconos de color contrastado: **Sí** ➲ Textos e iconos: **sin braille y sin altorrelieve** ➲ Iconos homologados: **Sí**

Parque Natural Arribes del Duero
Casa del Parque Arribes del Duero "Convento de San Francisco"



C/ S. Juan 89, s/n
49220 Fermoselle (Zamora)

Teléfono / Fax: 980 613 384

Email: cp.arribes.fermoselle@patrimonionatural.org
Web: www.patrimonionatural.org
www.miespacionatural.org

Información General

La Casa del Parque se encuentra en el antiguo Convento de San Francisco de Fermoselle, es un centro de recepción para los visitantes del Parque Natural, donde se puede encontrar toda la información necesaria para conocer la vegetación, las especies animales, la historia, la arquitectura y las tradiciones de esta tierra. Además, los monitores del centro atienden al público para consultar sobre rutas y planificar una visita al espacio natural.
La flora y la fauna de este espacio natural destacan por la gran riqueza y variedad de especies que las componen, en un ecosistema natural de singular belleza. Además de la relevancia ornitológica que caracteriza el parque con la presencia de aves emblemáticas, es de resaltar la belleza paisajística y la peculiar orografía que ha originado la existencia de numerosos miradores naturales.

Atención al público

- Ninguna persona de atención al cliente conoce la Lengua de Signos Española (**LSE**).

Otra información de interés

- Se organizan visitas guiadas y talleres para grupos de personas con o sin discapacidad, solicitándolas previamente.
- Se permite el acceso de perros guía y de asistencia.

Accesibilidad Física

Acceso

- El itinerario desde el aparcamiento hasta la entrada del edificio es un camino de unos **20 m** de longitud, con firme compacto, homogéneo, sin huecos ni resaltes.
- Para acceder al edificio se cruza una verja que, con las dos hojas abiertas, tiene un ancho de paso de **1,68 m**.
- Una rampa exterior a la entrada, de **1,80 m** de ancho, una longitud de **2,60 m** y una pendiente del **10,5%,** permite compensar el desnivel existente. La rampa no cuenta con zócalos de protección ni pasamanos laterales.
- Sucesivamente, un camino de unos **15 m** de longitud conduce a la puerta de entrada, pasando por otra rampa de **4,50 m** de ancho, **2,10 m** de longitud y una pendiente del **4%**.
- La entrada cuenta con dos puertas, a **24 cm** de distancia una de la otra. La primera es una puerta corredera que suele estar abierta, la segunda es una puerta automática de vidrio. El ancho útil de paso con ambas puertas abiertas es de **1,10 m**.
- Tanto antes como después de las puertas existe un espacio en el que puede inscribirse un circulo de **360°**.

Recepción

- El itinerario desde la puerta de acceso hasta el mostrador de recepción es sin desniveles, tiene un ancho de paso superior a **2 m**, el pavimento es homogéneo y antideslizante.
- Después de la puerta se ha colocado un felpudo no anclado al suelo, que puede dificultar el rodamiento de la silla de ruedas.
- En el área de atención al público existe un espacio libre de giro de más de **1,50 m** de diámetro.
- El mostrador de recepción tiene un espacio adaptado que permite la aproximación frontal de usuarios en silla de ruedas, siendo la altura y el fondo libre bajo el mostrador de **77,5 cm** y **32 cm** respectivamente**.**
- En la misma área se dispone de un banco para el descanso, con respaldo y reposabrazos.

Salas de exposiciones

- Todas las exposiciones se encuentran en la planta baja del edificio, se accede sin desniveles cruzando el área de atención al público.
- El ancho libre de los pasillos de los distintos ámbitos expositivos es superior a **1,20 m**, con huecos de paso puntuales superiores a **80 cm** de ancho. Todo el recorrido es apto para la circulación y maniobra de usuarios de silla de ruedas.
- El pavimento es homogéneo y antideslizante.
- Todos los elementos interactivos de la exposición están situados a una altura accesible, las maquetas horizontales permiten la aproximación lateral de usuarios de silla de ruedas.
- Los paneles verticales están situados a una altura entre **30 cm y 2 m**.
- La exposición dispone de un folleto resumen de sus contenidos y de paneles informativos a una altura de lectura adecuada para personas de pie y en silla.
- El ámbito temático “El rincón de la memoria” comunica con “El parque nos visita” a través de un hueco de paso de **1 m** de longitud, **1,17 m** de ancho y una pendiente del **4%**.

Sala de audiovisuales

- Se accede directamente desde la recepción sin desniveles cruzando un pasillo con un ancho libre de paso superior a **1,20 m** de ancho.

- La puerta de acceso tiene un ancho libre de **1,13 m**.
- Toda la sala es diáfana, el suelo es horizontal, con un pavimento homogéneo y antideslizante.
- No hay plazas reservadas para usuarios de silla de ruedas, pueden situarse en toda la sala.

Aseo adaptado

- Hay una cabina de aseo adaptada independiente y común para ambos sexos. Está en la planta baja junto a la recepción y el itinerario es accesible.
- La puerta general de los aseos se abre hacia dentro y tiene un ancho de paso de **80 cm**. Antes de la puerta existe un espacio en el que puede hacerse un giro de **360°**, después un pasillo de **90 cm** de ancho conduce a la cabina adaptada.
- La puerta de la cabina se abre hacia dentro y tiene un ancho de paso de **77 cm**. Está señalizada con el Símbolo Internacional de Accesibilidad (**SIA**).
- En el interior existe un espacio libre de giro de **1,10 m** de diámetro.
- La puerta tiene un tirador fácil de manipular y un cerrojo que requiere el giro de la muñeca. Éste último puede abrirse desde el exterior en caso de emergencia.
- La iluminación funciona por medio de un interruptor con temporizador.

Inodoro

- El inodoro tiene un espacio libre de acercamiento por el lado derecho de **35 cm** de ancho, porque está el lavabo, y por el frente de **1,29 m**. El asiento está a una altura de **40 cm**, el mecanismo de descarga es de presión y está a **80 cm** de altura.
- El inodoro no cuenta con barras de apoyo.

Lavabo y accesorios del aseo

- El lavabo permite la aproximación frontal de usuarios de silla de ruedas. Debajo del lavabo hay un espacio libre de **78,5 cm** de alto y **57 cm** de fondo. Una barra vertical de metal situada debajo del lavabo, en el ángulo de la encimera, puede obstaculizar el rodamiento de la silla de ruedas. El grifo es monomando.
- La altura del borde inferior del espejo es de **95 cm** y el resto de los accesorios del aseo están situados a **1 m**.

Accesibilidad Visual

Acceso

- El itinerario desde el aparcamiento hasta la entrada del edificio es un camino de unos **20 m**, con firme compacto, homogéneo, sin huecos ni resaltes.
- Una rampa exterior conduce a la verja de entrada del convento. Sucesivamente, un camino de unos **15 m**, con pavimento de textura distinta conduce a la puerta de entrada, pasando por otra rampa de pendiente reducida.
- La entrada cuenta con dos puertas, a **24 cm** de distancia una de la otra. La primera es una puerta corredera que suele estar abierta, la segunda es una puerta automática de vidrio que está señalizada con un círculo de color contrastado.
- Después de la puerta se ha colocado un felpudo no anclado al suelo, que puede ocasionar tropiezos a personas con discapacidad visual.

Salas de exposiciones

- Todas las exposiciones se encuentran en la planta baja del edificio, se accede sin desniveles cruzando el área de atención al público.
- El suelo es homogéneo y antideslizante.
- El mobiliario está distribuido de forma que puede obstaculizar la circulación de personas con discapacidad visual, pero es fácilmente detectable con el bastón guía. No existen elementos voladizos que impliquen riesgo.
- La iluminación es homogénea.
- Los paneles y rótulos descriptivos de las exposiciones tienen un soporte mate, textos con una fuente de fácil lectura pero no todos tienen contraste cromático entre los textos y el fondo. El tamaño de letra más pequeño es de **2 cm**.
- Los paneles verticales están situados a una altura entre **30 cm y 2 m**.
- La exposición dispone de algunas reproducciones táctiles del contenido, de soportes informativos con texto en braille y de un folleto resumen de sus contenidos.

Sala de audiovisuales

- Se accede directamente desde la recepción sin desniveles cruzando un pasillo con un ancho libre de paso superior a **1,20 m** de ancho.
- Toda la sala es diáfana, el suelo es horizontal, con un pavimento homogéneo y antideslizante. No hay elementos voladizos que impliquen riesgo.
- El video no dispone de audiodescripción.

Accesibilidad Auditiva

Información y orientación

- En el interior del edificio se dispone de rótulos que señalan la ubicación de las distintas estancias.
- Existe un folleto con información general de la Casa del Parque y del Parque Natural Arribes del Duero.

Sala de audiovisuales

- El video no tiene la opción de subtitulado.
- La sala no dispone de un bucle de inducción magnética que facilite la audición a personas con prótesis auditiva.

Aseos

- Las puertas de los aseos no tienen un sitema de cierre con una señal visual de “ocupado o libre”, ni una banda libre inferior que permita ver si hay alguien en su interior.

Otras estancias y servicios	Ubicación	Tipo de itinerario	Características destacables
Aparcamiento	A la entrada del centro	Accesible	➲ Tipo de pavimento: **de piedra, duro, homogéneo, compacto** ➲ Número de plazas de aparcamiento reservadas para PMR: **no hay**

Otras estancias y servicios	Ubicación	Tipo de itinerario	Características destacables
Escalera del edificio	Comunica planta baja con planta superior (**C.I.D.A.**)	Con plataforma salvaescaleras	➲ Tipo de escalera: **interior** ➲ Suelo de textura y color distinto en inicio y final: **No** ➲ Altura de los escalones: **15cm**. Fondo de huella: **27,5cm.** ➲ Con tabica: **No**. Con bocel: **No** ➲ Borde de escalones con franja de señalización: **No** ➲ Zócalo de protección lateral: **ambos lados** ➲ Pasamanos en: **ambos lados** ➲ Altura de Pasamanos: **1 m** ➲ Bajo de la escalera existe un espacio con una altura inferior a **2,10 m** que no dispone de ningún elemento de cierre ni de restricción de paso.
C.I.D.A. (Centro de información y documentación ambiental)	Planta superior	Escalera o plataforma salvaescaleras	➲ La sala dispone de una biblioteca y de un ordenador a disposición de los visitantes. ➲ Se accede por una escalera de madera que conduce a la puerta de entrada. Ésta es una puerta corredera acristalada y señalizada con símbolos de color contrastado, con un ancho de paso de **1,15 m**. La distancia entre el último escalón y la puerta es de **54 cm**. ➲ En su interior existe un espacio adecuado para la circulación de usuarios de silla de ruedas pero no para una cómoda maniobra.
Claustro	Interior al edificio	Accesible	➲ Se accede por una puerta desde el ámbito temático “Conoce el parque”. ➲ Antes de la puerta de acceso al claustro, se ha colocado un felpudo anclado al suelo. ➲ Después de la puerta se accede al claustro por una rampa de piedra de **3,10 m** de longitud, **1,38 m** de ancho, una pendiente longitudinal del **10%** y una trasversal del **3,5%**.

Otras estancias y servicios	Ubicación	Tipo de itinerario	Características destacables
Jardín	Exterior al edificio	Accesible sólo en algunas áreas.	➲ Se accede al jardín por una puerta situada en la sala “El parque nos visita”. ➲ Antes de la puerta se ha colocado un felpudo no anclado al suelo que puede dificultar el rodamiento de la silla de ruedas u ocasionar tropiezos a personas con discapacidad visual. ➲ Después de la puerta una rampa de madera conduce al patio exterior. La rampa cuenta con dos tramos: el primero mide **3,70 m** de longitud y **1,26 m** de ancho, el segundo mide **1,07 m** de longitud y **1,24 m** de ancho. ➲ La rampa tiene una pendiente longitudinal del **14%** y cuenta con zócalo lateral de protección. ➲ El área de embarque y el rellano intermedio tienen unas dimensiones de **1,30 m** x **1,20 m** ➲ El espacio exterior se ha ajardinado con especies autóctonas y se han creado diversas áreas temáticas. Se ofrece la posibilidad de tocar con mano reproducciones de los elementos descritos. ➲ Todo el recorrido es por un sendero de cemento, el pavimento es compacto, homogéneo, sin huecos ni resaltes. Tiene un ancho de paso de **1,30 m** y cuenta con unos bordillos laterales de **4 cm** de altura. ➲ Durante el itinerario se han situado unos bancos de piedra para el descanso, sin respaldo ni reposabrazos. ➲ Una escalera no permite acceder a todas las áreas del jardín. Alternativamente hay una rampa, inaccesible por su excesiva pendiente (**35%**). ➲ El jardín dispone de folletos informativos en tres idiomas.

Otras estancias y servicios	Ubicación	Tipo de itinerario	Características destacables
Señalización	Interior del edificio		➲ Rótulos de mismo formato: **Sí** ➲ Altura del rótulo: **1,68 m** ➲ Tamaño de letra: **2 - 10 cm** ➲ Textos e iconos de color contrastado: **Sí** ➲ Textos e iconos: **en braille y altorrelieve** ➲ Iconos homologados: **Sólo en los aseos**

Parque Natural Lago de Sanabria y alrededores
Casa del Parque Lago de Sanabria

Carretera ZA-104, Km. 4,70
49360 Galende (Zamora)

Teléfono: 980 621 595

Email: cp.sanabria@patrimonionatural.org
Web: www.patrimonionatural.org
www.miespacionatural.es

Información General

La Casa es el espacio de acogida en el que el visitante puede informarse de los distintos recursos del Parque para planificar mejor su visita (además se realizan actividades de educación ambiental y actividades dirigidas a la población local). Se encuentra a 1 Km de la localidad de El Puente de Sanabria, en la carretera que conduce hasta el lago de Sanabria.
Dispone de un espacio expositivo, un audiovisual y una Tienda Verde. Además se dispone de un taller de educación ambiental y una senda botánica interpretada y accesible de 700 m de longitud aneja a la Casa.
La Casa tiene 2 plantas que se comunican por medio de un ascensor y de escaleras. En la planta baja está situada la recepción, la zona de exposición, el audiovisual y los aseos. La primera planta está reservada para las oficinas administrativas, la biblioteca CIDA y el taller de educación ambiental (estas dos últimas estancias se encuentran en la misma habitación).

Atención al público

- Ninguna persona de atención al cliente conoce la Lengua de Signos Española (**LSE**).

Otra información de interés

- Se organizan visitas guiadas para grupos con o sin discapacidad con reserva previa.
- Se permite el acceso de perros guía y de asistencia.

Accesibilidad Física

Acceso

- Se accede a la Casa por una senda con pavimento homogéneo sin desniveles. Dispone de iluminación nocturna. Ésta conduce directamente a la puerta de acceso principal.
- La entrada tiene **2** puertas contiguas de vidrio, de características similares. Tienen **2** hojas que abren hacia fuera, cada una con un ancho de paso de **90 cm**.
- El espacio entre ambas puertas tiene un ancho de **2,00 m** y un fondo de **1,80 m**.

Recepción

- El itinerario desde la puerta de acceso hasta el mostrador de recepción es sin desniveles, el pavimento es homogéneo y antideslizante.
- En recepción existe un espacio libre de giro de más de **1,50 m** de diámetro.
- El mostrador de recepción tiene dos alturas, la parte alta mide **1,00 m**, la baja mide **70 cm** y permite la aproximación frontal de un usuario de silla de ruedas. Bajo el mostrador existe un espacio libre de **1 m** de ancho, **62 cm** de alto y **60 cm** de fondo.

Salas de exposiciones

- Las salas de exposición están en la planta baja, en ellas existe un espacio adecuado para la circulación y maniobra de usuarios de silla de ruedas.
- El pavimento es homogéneo y antideslizante.

Sala de audiovisuales

- Está situada en la planta baja, tiene seis filas de asientos móviles.
- No existe ningún desnivel en la sala.

Sendero que bordea la casa

- Tiene una longitud aproximada de **700 m** y un ancho de **1,53 m**.
- El pavimento es de zahorra artificial, homogénea, sin resaltes o rehundidos.
- A ambos lados del sendero hay bordillos laterales hechos de madera de **3,5 cm** de altura.
- Dispone de un sistema de drenaje que evita los encharcamientos.
- Hay tramos en los que la pendiente longitudinal varía entre los **3,5%** y los **5,7%**.
- Un tramo del trayecto es una pasarela de madera de **18 m** de longitud. Tiene pasamanos a ambos lados, situados a **1 m** de altura.
- En la mitad del recorrido hay un área de educación ambiental no accesible para usuarios de silla de ruedas. Está equipada con bancos hechos de troncos de madera.
- A lo largo de la senda hay dos zonas de parada y descanso, con itinerario accesible para usuarios de silla de ruedas, tienen **4 m** de largo y **2 m** de ancho. Ambas disponen de bancos para hacer una pausa.

Aseos adaptados

- La Casa tiene **2** cabinas de aseos adaptadas para usuarios de silla de ruedas, todas situadas en la planta baja con itinerario accesible.
- Las cabinas están integradas en los aseos de mujeres y hombres que corresponden a las áreas de exposición.
- Los aseos están señalizados con pictogramas homologados, éstos presentan contraste cromático.
- La puerta general de los aseos abre hacia fuera, tiene un ancho de paso de **88 cm**.

- Entre las cabinas de los inodoros y los lavabos existe un espacio libre de giro de más de **1,50 m** de diámetro.
- La puerta de la cabina adaptada abre hacia fuera y tiene un ancho de paso de **83 cm**.
- En el interior existe un espacio libre de giro de **1,50 m** de diámetro.

Inodoro

- El inodoro tiene un espacio libre de acercamiento por el lado izquierdo de más de **80 cm** de ancho. El asiento está a una altura de **50 cm** y el mecanismo de descarga a **1,09 m**.
- Tiene una barra abatible a cada lado, están instaladas a **54 y 75 cm** de altura y con una separación entre ambas de **75 cm**.

Lavabo

- Hay un lavabo dentro de la cabina, no tiene pedestal, su borde superior está a una altura de **85 cm**. Debajo hay un espacio libre de **79 cm** de alto y **54 cm** de fondo. El grifo es monomando.
- La altura del borde inferior del espejo es de **1,12 m**, está inclinado hacia el lavabo. El resto de los accesorios del lavabo están instalados a una altura de **94 cm**.

Accesibilidad Visual

Acceso

- Se accede a la Casa por una senda con pavimento homogéneo sin desniveles que conduce directamente a la puerta de acceso principal.
- La entrada tiene **2** puertas contiguas de vidrio abatibles, de características similares, están señalizadas con unos motivos orgánicos que cubren toda la hoja.

Salas de exposiciones

- Están situadas en la planta baja, el pavimento es homogéneo, sin huecos ni resaltes.
- El mobiliario está distribuido de forma que no obstaculiza la circulación de personas con discapacidad visual. Tampoco existen elementos voladizos que impliquen riesgo.
- Todas las salas tienen luz natural.
- Disponen de maquetas táctiles, paneles tiflológicos, y audioguías.

Sala de audiovisuales

- El video no tiene la opción de audiodescripción.

Sendero que bordea la casa

- El pavimento es de zahorra artificial, homogénea sin huecos o resaltes.
- A ambos lados del sendero hay bordillos laterales hechos de madera de **3,5 cm** de altura.
- Un tramo del trayecto es una pasarela de madera con pasamanos a ambos lados.

Accesibilidad Auditiva

Información y orientación

- La casa dispone de algunos rótulos que señalan la ubicación de las distintas estancias y servicios.

Sala de audiovisuales

- El video tiene la opción de subtitulado.
- La sala dispone de un bucle de inducción magnética que facilita la audición a personas con prótesis auditiva.

Aseos

- Las puertas de los aseos tienen un sistema de cierre con una señal visual de “ocupado o libre” y una banda libre inferior que permite ver si hay alguien en su interior.

Otras estancias y servicios	Ubicación	Tipo de itinerario	Características destacables
Aparcamiento	Exterior, a un lado del edificio	Accesible	➲ Tipo de pavimento: **asfalto homogéneo** ➲ Número de plazas de estacionamiento reservadas para PMR: **10** ➲ Señalizada con el SIA: **en el pavimento** ➲ Ancho y fondo de la plaza: **2,42 m x 4,60 m** ➲ Área de acercamiento lateral de **1,20 m** de ancho: **Sí** ➲ Área de acercamiento señalizada en el pavimento: **Sí**
Ascensor	Las **2 plantas** del edificio	Accesible	➲ Altura de los botones exteriores: **96 cm** ➲ Ancho de la puerta: **80 cm** ➲ Ancho y fondo de cabina: **1,20 x 1,40 m** ➲ Altura de la botonera interior: **90 cm – 1,10 m** ➲ Altura del pasamanos: **1 m** ➲ Espejo frente a la puerta: **Sí** ➲ Suelo de textura y color distinto frente a puerta: **Sí** ➲ Cabina con señales sonoras: **Sí** ➲ Botones con números en: **altorrelieve y braille** ➲ Botones de color contrastado: **Sí** ➲ Cabina con señales visuales: **Sí** ➲ Botón de emergencia con testigo luminoso que confirme el registro de la llamada: **Sí**
Señalización	Todo el edificio		➲ Rótulos de mismo formato: **Sí** ➲ Altura media: **1,70 m**. Tamaño de letra: **> 1,5 cm** ➲ Textos e iconos de color contrastado: **Sí** ➲ Textos e iconos en braille y altorrelieve: **No** ➲ Iconos homologados: **Sí**

Parque Natural Lago de Sanabria y alrededores
Zona de baño de Viquiella

Carretera ZA 104 km, s/n
Ribadelago (Zamora)

Teléfono: 980 621 595

Email: cp.sanabria@patrimonionatural.org
Web: www.patrimonionatural.org
www.miespacionatural.es

Información General

La Viquiellas es la mayor de las playas del Lago de Sanabria. Está situada en el noroeste de la Provincia de Zamora, en el Parque Natural del Lago de Sanabria, el mayor lago de origen glaciar de la Península Ibérica.
El conjunto de actuaciones para mejorar la accesibilidad de la zona, permite que una persona con discapacidad pueda desplazarse desde las plazas de aparcamiento reservadas a las mesas adaptadas de un merendero, a los aseos adaptados y a la arena de la orilla a través de una pasarela de madera.

Atención al público

- Para cualquier información sobre la zona de baño es aconsejable visitar la “Casa del Parque del Lago de Sanabria y alrededores”, donde el visitante podrá obtener una amplia información sobre el espacio natural y su entorno.
- Ninguna persona de atención al cliente conoce la Lengua de Signos Española (**LSE**).

Otra información de interés

- Se puede solicitar gratuitamente una silla anfibia al personal del Parque Natural en el periodo estival.
- La playa no dispone de personal de apoyo para las **PMR** (Personas con Movilidad Reducida).
- Se permite el acceso de perros guía y de asistencia.
- En la zona de baño hay un catamarán, de gestión privada. La embarcación permite el acceso de personas con movilidad reducida.

Accesibilidad Física

Circulación

- Desde las plazas de aparcamiento reservadas se puede acceder al muelle y sucesivamente a la playa, por un camino peatonal de **30 m** de longitud, con un ancho libre de paso de **2,20 m** y una pendiente máxima del **8%**. El pavimento es de adoquines, bastante homogéneo y si apenas huecos ni resaltes.
- El muelle tiene un ancho libre de paso de **5 m** y no dispone de barandillas laterales de protección. El pavimento es homogéneo.
- Desde el paseo del muelle se accede a la playa, a través de una pasarela de madera.

Seguridad

- La pasarela de madera que conduce al agua mide **15 m** de longitud: en los primeros **3,70 m** la pendiente es del **19%,** en los restantes metros la inclinación baja al **7%**.
- El ancho libre de paso es de **1,50 m**.
- Entre las tablillas hay un espacio de **1,5 cm**, la superficie es compacta y regular.

Mobiliario y zonas de descanso

- En el paseo del muelle se han situado **3** bancos de madera, de forma que no invaden el espacio de circulación.
- Los bancos disponen de respaldo y de reposabrazos, con un espacio lateral adecuado para que usuarios de silla de ruedas puedan situarse junto a sus acompañantes. Están señalizados con el Símbolo Internacional de Accesibilidad (**SIA**).

Aseo adaptado

- Los aseos adaptados están ubicados a pocos metros de la playa. Existe una cabina adaptada para cada sexo, integradas en los aseos comunes de señoras y caballeros.
- Se accede por una rampa de **18 m** de longitud, con una pendiente longitudinal del **6%** y una trasversal del **8%**. El ancho útil de paso es de **1,50 m**, el pavimento es de adoquines bastante homogéneos. Tiene un pasamanos en el lado derecho de **1 m** de altura.
- El itinerario entre la rampa y los aseos presenta un leve desnivel de **1 cm**.
- La puerta general de acceso a los aseos abre hacia dentro, tiene un ancho de paso de **81 cm**. Antes y después de la puerta existe un espacio en el que puede hacerse un giro de **360°** con la silla de ruedas.
- La puerta de la cabina abre hacia fuera y tiene un ancho de **82 cm**, antes de la misma hay un espacio horizontal suficiente para que una persona en silla de ruedas realicen un giro de **360°** con la silla de ruedas. Está señalizada con el Símbolo Internacional de Accesibilidad (**SIA**).
- En el interior existe un espacio libre de giro de **70 cm** de diámetro.
- La puerta tiene un pomo con cerrojo fácil de manipular, que puede abrirse desde el exterior en caso de emergencia.

Inodoro

- El inodoro tiene un espacio libre de acercamiento por el lado izquierdo de **79 cm** de ancho, por el lado derecho de **73 cm** y por el frente de **75 cm**. El asiento está a una altura de **48 cm**, el mecanismo de descarga es de presión y está a **90 cm**.

- Tiene dos barras de apoyo abatibles, una a cada lado, a **58 y 73 cm** de altura y con una separación entre ambas de **83 cm**.

Lavabo y accesorios del aseo

- Los lavabos están situados en el área de circulación de los aseos. Permiten la aproximación frontal de usuarios de silla de ruedas, ya que debajo del lavabo hay un espacio libre de **78 cm** de alto y **50 cm** de fondo. El grifo es monomando.
- La altura del borde inferior del espejo es de **98 cm**, el resto de los accesorios del aseo están situados a **1,05 m** de altura.

Accesibilidad Visual

Circulación

- El suelo es bastante regular y compacto, a pesar de ser de adoquines.
- La pasarela que conduce a la orilla no dispone de bordillos laterales ni de pasamanos. Entre las tablillas hay un espacio de **1,5 cm**.
- La rampa que conduce a los aseos cuenta con pasamanos lateral.

Aseos

- Los aseos están señalizados con pictogramas homologados de color contrastado con el fondo, a una altura de **2 m**.

Accesibilidad Auditiva

Información y orientación

- En la Casa del Parque del Lago de Sanabria ofrecen toda la información sobre el Espacio Natural y la zona de baño de Viquiella.

Aseos

- Las puertas de los aseos de señoras y caballeros tienen un sistema de cierre con una señal visual de “ocupado o libre”, y cuentan con una banda libre inferior que permite ver si hay alguien en su interior.

Otras estancias y servicios	Ubicación	Tipo de itinerario	Características destacables
Aparcamiento	A **30 m** de la orilla del lago	Accesible	➲ Tipo de pavimento: **adoquines, compacto, antideslizante, con una pendiente máxima del 8%**. ➲ Número de plazas de estacionamiento reservadas para PMR: **2** ➲ Señalizada con el SIA: **en vertical** ➲ Ancho y fondo de la plaza: **2,20 x 4,40 m** ➲ Área de acercamiento lateral de **1,20 m** de ancho: **No (es de 90 cm).** ➲ Área de acercamiento señalizada en el pavimento: **Sí**
Área de mesas al aire libre	Entre el aparcamiento y la playa	Accesible	➲ Tipo de pavimento: **de gravilla, irregular** ➲ Hay dos mesas señalizadas con el **SIA**. Las mesas son rectangulares, fijas, con cuatro patas y sin travesaño en el medio, permiten la aproximación frontal por los dos extremos. ➲ Entre las mesas existe un área libre de paso de **2 m** y un espacio suficiente para realizar un giro de **360°**. ➲ Altura mesa: **74 cm**. Altura bajo mesa: **69 cm** ➲ Ancho bajo mesa: **80 cm.** Fondo de la mesa: **1,80 m**
Señalización	Aparcamiento y merendero		➲ Rótulos de mismo formato: **Sí** ➲ Altura del rótulo: **1,50 m**. ➲ Tamaño de letra: **7 cm** ➲ Textos e iconos de color contrastado: **Sí** ➲ Textos e iconos en braille y altorrelieve: **No** ➲ Iconos homologados: **Sí**

Cataluña

BARCELONA

- Parque de Vallparadís
- Parque Natural del Garraf. Itinerario Botánico de la Pleta.
- Parque Natural del Montseny. Itinerario adaptado de Santa Fe

GERONA

- Club Nautic L´Escala. Escuela de vela L´Escala
- Parque Natural de Aiguamolls de l'Empordà. Centro de Visitantes El Cortalet
- Parque Natural de la zona volcánica de la Garrotxa. Vuelo en Globo Adaptado
- Vía Verde del Hierro y del Carbón

LÉRIDA

- Parque de la Comarca El Solsonés. Oficina de Información y Turismo del Visitamte de Solsona
- Parque Nacional de Aigüestortes i Estany de Sant Maurici. Casa del Parque Nacional de Boí
- Parque Natural El Racó del Duc. Centre de Natura Odén

TARRAGONA

- Estación Nautica de San Carles de la Ràpita Delta del Ebro. Vela ligera adaptada
- Parque Natural del Delta del Ebro. Ecomuseo.
- Parque Natural del Delta del Ebro. Mirador del Graxal (Laguna del Garxal)
- Vía Verde de la Terra Alta. Tramo adaptado para personas con discapacidad

Parque de Vallparadís



Rambla Sant Nebridi, 55 (interior del parque)
08222 Tarrasa (Barcelona)

Teléfono: 937 397 065 **Fax:** 937 850 520

E-mail: vallparadis@terrassa.cat
Web: www.terrassa.cat/vallparadis

Información General

Vallparadís es el pulmón verde de Tarrasa y el escenario de múltiples actividades lúdicas y culturales. Se ha consolidado como uno de los puntos de encuentro habituales de los terrasenses para sus momentos de ocio.
El Ayuntamiento de Tarrasa iniciaba en 1991 las obras de recuperación del torrente de Vallparadís, un torrente que se había preservado gracias a su excepcional ubicación, a unos metros por debajo del nivel urbano.
La subvención procedente de los Fondos Europeos de Cohesión y que supone el 80% del coste total, fue definitiva para poder ejecutar, entre 1996 y 1999, el tramo comprendido entre el paseo 22 de Julio y el puente del Gall. Posteriormente se han realizado obras de ampliación hasta alcanzar los actuales 398.500m². Cruza la ciudad de norte a sur con una longitud de 3,124 km.

Atención al público

- Horario de atención al público de lunes a viernes de 9 a 14 h.

Otra información de interés

- Vallparadís es singular por la presencia de diferentes edificios milenarios y museos, por los yacimientos paleontológicos de hace un millón de años, por su extensa piscina de **4.375 m²**, por el jardín de las percepciones; un museo de la ciencia al aire libre, por sus árboles centenarios y la colección de bambúes. El parque ofrece la posibilidad de realizar deportes tales como footing, paseos en bicicleta, natación en temporada de baño, canoa, tiro con arco y escalada. Estos tres últimos bajo pedido.
- Se permite el acceso de perros guía y de asistencia.

Accesibilidad Física

Acceso

- En los **3,1 Km** de longitud que tiene el parque hay distintos accesos. Los que presentan desniveles disponen de rampas y ascensores alternativos que permiten bajar al nivel del torrente.
- Las características de las rampas varían de un acceso a otro, pero la inclinación media es de **7,5% y 9,2%**. Los tramos largos disponen de rellanos intermedios y la longitud máxima de los tramos es de **4,50 m**. No todas tienen pasamanos.
- Hay **4** ascensores en el parque que salvan los desniveles más importantes entre la calle y el nivel del parque.

Recorrido por el Parque

- Un sendero de hormigón une los **3,1 Km** del parque.
- El pavimento es homogéneo sin huecos ni resaltes.
- La inclinación de este itinerario es variable, algunos tramos superan el **12%**, pero están indicados con anterioridad por medios de rótulos de señalización.
- Se dispone de zonas de descanso con bancos.
- Este trayecto tiene un ancho de más de **2 m** y en los cambios de dirección hay espacio suficiente para los giros y maniobras con la silla de ruedas.

Aseo adaptado

- El parque dispone de varias cabinas de aseos adaptadas independientes, son aseos públicos automáticos con función de autolimpieza.
- Para salvar el desnivel entre el suelo del parque y el de la cabina se ha construido una rampa de **1,90 m** de ancho, **1,70 m** de longitud y **5,7%** de inclinación.
- Tiene un pasamanos a un lado a **90 cm** de altura.
- La puerta de la cabina adaptada abre hacia fuera y mide **90 cm** de ancho.
- En el interior existe un espacio libre de giro de más de **1,50 m** de diámetro.

Inodoro

- El inodoro tiene un espacio libre de acercamiento por el lado izquierdo de **1,40 m** de ancho y por el frente de **1,20 m**. El asiento está a una altura de **52 cm** y el mecanismo de descarga es automático.
- Tiene una barra de apoyo fija a la derecha y una abatible a la izquierda, colocadas a **82 cm** de altura y con una separación entre ambas de **62 cm.**

Lavabo y accesorios del aseo

- Debajo del lavabo hay un espacio libre de **72 cm** de alto y **43 cm** de fondo, que permite la aproximación frontal con la silla de ruedas. El grifo es con sensor.
- La altura del borde inferior del espejo y la del resto de accesorios del aseo es de **90 cm**.

Accesibilidad Visual

Acceso

- Se accede al nivel del parque desde la calle por medio de escaleras, rampas o ascensores.
- El principio y final de las escaleras y rampas no está señalizado con un suelo de textura distinta y color contrastado que alerte del desnivel. No todas disponen de pasamanos.
- Los bordes de los escalones no están señalizados con una franja antideslizante de textura distinta.

Recorrido por el Parque

- En los distintos recorridos no existen referencias táctiles ni sonoras para personas con discapacidad visual.
- El pavimento es homogéneo de hormigón, sin huecos ni resaltes. Algunos tramos tienen una inclinación importante.
- Las zonas verdes están separadas del itinerario de circulación por un bordillo lateral de hormigón.

Accesibilidad Auditiva

Información y orientación

- Tienen a disposición del visitante un folleto con el plano del parque y la ubicación de las distintas instalaciones. Está disponible en catalán.
- También disponen de una Guía del “Jardín de las Percepciones” disponible en catalán.
- El parque dispone de rótulos que indican los itinerarios y la ubicación de las distintas instalaciones.

Aseos

- Las puertas de las cabinas de aseos tienen un sistema de cierre con una señal visual de “ocupado o libre”.

Otras estancias y servicios	Ubicación	Tipo de itinerario	Características destacables
Jardín de las percepciones	Torrente de la Font d´en Sagrera	Accesible	➲ En el Jardín de las Percepciones se puede encontrar un huerto con cultivos ancestrales, un espacio escénico y varios juegos o elementos con sus instrucciones de uso y su explicación desde un punto de vista científico. Entre algunos de estos juegos o elementos, podemos encontrar: el bosque de los materiales, la espiral de arena, el columpio compuesto, la órbita gravitatoria, la cámara oscura,

Otras estancias y servicios	Ubicación	Tipo de itinerario	Características destacables
			los espejos amorfos o el bosque de los olores, entre otros. Se disfruta de la ciencia y de las percepciones de los sentidos, jugando.
Ascensor panorámico	1. Pasarela del torrente de Bruixes. 2. Plaza de la Quadra de Vallparadís. 3. Puente del Cementerio Viejo en el Pla del Mas de la Castlania. 4. Pasarela de la Font d'en Serracanta.	Accesible	➲ Altura de los botones exteriores: **1 m** ➲ Cabina enrasada con rellano: **Sí** ➲ Ancho de la puerta: **90 cm** ➲ Ancho y fondo de cabina: **1,17 x 1,97 m** ➲ Altura de la botonera interior: **1,19-1,46 m** ➲ Altura del pasamanos: **93 cm** ➲ Espejo frente a la puerta: **No**, **es panorámico.** ➲ Suelo de textura y color distinto frente a puerta: **No** ➲ Cabina con señales sonoras: **No** ➲ Botones con números en: **altorrelieve y braille** ➲ Botones de color contrastado: **Sí** ➲ Cabina con señales visuales: **Sí** ➲ Botón de emergencia con testigo luminoso que confirme el registro de la llamada: **Sí**
Señalización	Todo el complejo		➲ Rótulos de mismo formato: **Sí** ➲ Altura media: **1,70 m**. Tamaño de letra:**> 1,5 cm (varía según el rótulo).** ➲ Textos e iconos de color contrastado: **Sí** ➲ Textos e iconos en braille y en altorrelieve: **No** ➲ Iconos homologados: **Sí**

Parque Natural del Garraf
Itinerario Botánico de la Pleta

Oficina y Centro de Información
del Parque de El Garraf
Ctra. del Rat Penat a la Plana Novella, Km 3,5
08870 Sitges (Barcelona)

Teléfono: 935 97 18 19 **Fax:** 935 970 892

Email: p.garraf@diba.cat
Web: www.diba.cat/parcsn

Información General

El parque del Garraf se encuentra entre las comarcas del Baix Llobregat, el Alt Penedès y el Garraf, en el sector suroeste de la llamada Cordillera Litoral Catalana. Sus límites son el valle inferior del Llobregat, el mar Mediterráneo y la depresión del Penedès.
El itinerario botánico es circular, exclusivo para peatones y permite conocer 33 especies características de la zona.

Atención al público

- Antes de iniciar su visita al Parque y realizar el recorrido por cualquiera de sus senderos es aconsejable que conozca la Oficina y Centro de Información del Parque, donde a través de su sala de exposición y salón audiovisual, podrá obtener una amplia información sobre el espacio natural y su entorno.
- Ninguna persona de atención al público conoce la Lengua de Signos Española (**LSE**).

Otra información de interés

- Disponen de **3** unidades de “tercera rueda” para las sillas de ruedas y de **2** handycam bike.
- Se permite el acceso de perros guía y de asistencia.

Accesibilidad Física

Itinerario Botánico de la Pleta

- El itinerario desde el aparcamiento hasta el Centro de Información y el inicio del sendero es accesible.
- El itinerario del parque tiene una longitud de **1.2 km** en forma lineal con un pavimento compacto de tierra firme con sedimentos y grava durante todo su recorrido.
- El recorrido comienza en los alrededores del Centro de Información y los primeros **650 m** son accesibles, con un pavimento homogéneo, sin resaltes, ni rehundidos y con buen mantenimiento. Después el tipo de pavimento puede dificultar el rodaje de las personas usuarias de sillas de ruedas.
- En general el itinerario tiene una pendiente máxima de **10,5%** y una pendiente mínima de **1,7%.**

Seguridad

- Sólo en algunos tramos la senda está delimitada por un bordillo de madera a una altura de **6 cm**.
- Todo el itinerario tiene un buen sistema de drenaje que evite los encharcamientos.

Mobiliario y zonas de descanso

- Dispone de bancos o zonas de descanso accesible para los usuarios de silla de ruedas o personas de movilidad reducida.
- El asiento de los bancos está a una altura de **36 cm**, tienen respaldo y reposabrazos, están ubicados de forma que no invaden el sendero.

Aseo adaptado

- Los aseos adaptados están ubicados en el Centro de Informacion. se accede por una puerta situada en el lateral del edificio, junto al aparcamiento reservado para PMR. El itinerario es accesible.
- Hay una cabina de aseo adaptada, independiente y común para ambos sexos.
- La puerta general de los aseos se abre hacia fuera y tiene un ancho libre de paso de **76 cm.**
- La puerta de la cabina accesible abre hacia fuera y tiene un ancho libre de paso de **76 cm**. Está señalizada con el Símbolo Internacional de Accesibilidad (**SIA**).
- En el interior existe un espacio libre de giro de **1,50 cm** de diámetro.

Inodoro

- El inodoro tiene un espacio libre de acercamiento por el lado izquierdo de **1,15 m** de ancho y por el frente de **1,30 m**. El asiento está a una altura de **40 cm** y el mecanismo de descarga a **74 cm**.
- Tiene una barra de apoyo abatible en el lado izquierdo y una fija en el lado derecho a **72 cm** de altura y con una separación entre ambas de **73 cm**.

Lavabo y accesorios del aseo

- El lavabo tiene pedestal lo que no permite la aproximación frontal de usuarios de silla de ruedas. Debajo del lavabo hay un espacio libre de **77 cm** de alto y **17 cm** de fondo. El grifo requiere giro de la muñeca.

- La altura del borde inferior del espejo es de **1,20 m** y el resto de los accesorios del aseo están situados entre **1,10 y 1,25 m**.

Accesibilidad Visual

Recorrido de la senda

- El itinerario botánico de La Pleta, es un recorrido lineal.
- El suelo es homogéneo, sin huecos y sin resaltes en los primeros **650 m**. Después el suelo está más deteriorado y la grava es más gruesa y menos compacta.
- Algunos tramos están delimitados por bordillos de madera.
- Al inicio y a lo largo del recorrido existen paneles informativos. El soporte es mate, los textos e imágenes son de color contrastado respecto al fondo y tienen letra con una fuente de fácil lectura.
- En el Centro de Información disponen de folletos informativos del entorno y del sendero transcritos al braille.
- Los paneles no disponen de referencias táctiles o sonoras para personas con discapacidad visual.

Accesibilidad Auditiva

Información y orientación

- En el Centro de Información tienen a disposición del público un folleto informativo sobre el itinerario botánico de la Pleta y sus diferentes itinerarios peatonales del Parque.
- La senda dispone de rótulos que señalan el recorrido y otra información de interés.

Aseos

- Las puertas de los aseos de señoras y caballeros no tienen un sistema de cierre con una señal visual de “ocupado o libre”, ni una banda libre inferior que permite ver si hay alguien en su interior.

Otras estancias y servicios	Ubicación	Tipo de itinerario	Características destacables
Aparcamiento	Exterior	Accesible por la puerta lateral del Centro de Información	➲ Tipo de pavimento: **asfalto con una inclinación del 6,9%.** ➲ Número total de plazas de estacionamiento reservadas para PMR: **2** ➲ Señalizada con el **SIA: en vertical.** ➲ Ancho y fondo de la plaza: **2,6 m y 5 m.** ➲ Área de acercamiento lateral de **1,20** de ancho: **No**
Oficina y Centro de Información del Parque El Garraf		Accesible por la puerta lateral del edificio, ya que en la principal hay escalones.	➲ Ancho de la puerta: **75 cm**. ➲ Altura del mostrador: **1,07 m**. ➲ En la exposición los paneles verticales están a una altura de entre **50 cm y 1,90 m**.
Señalización	Toda la senda		➲ Rótulos de mismo formato: **Sí** ➲ Tamaño de letra: **1 cm** ➲ Textos e iconos de color contrastado: **Sí** ➲ Textos e iconos en braille y altorrelieve: **No** ➲ Iconos homologados: **Sí**

Parque Natural del Montseny
Itinerario Adaptado de Santa Fe (Fuente del Frare)

"Centro de Información Can Casades"
Santa Fe del Montseny
Ctra. de Sant Celoni a Viladrau, km 21
08470 Fogars de Montclús (Barcelona)

Teléfono: 938 475 113 **Fax:** 938 475 284

Email: p.montseny.casades@diba.es
Web: www.diba.cat/parcsn

Información General

Este itinerario comienza en el recinto de Can Casades, centro de información del parque natural. Una vez fuera del recinto continúa bajando hacia la riera de Santa Fe, la travesía y enfila hacia el oeste remontando el camino de Can Lleonart. Al llegar al camino de Cal Trompo, lo atraviesa y sigue bordeando la riera de Santa Fe para llegar a la fuente del Fraile. De este punto, vuelve en dirección este, pasando cerca del aparcamiento del restaurante l'Avet Blau, para llegar finalmente a Can Casades.

Atención al público

- Antes de iniciar el recorrido por el sendero es aconsejable que conozca el Centro de Información Can Casades, donde puede obtener información general de los servicios y equipamientos del parque natural y comprar publicaciones sobre el macizo.

Otra información de interés

- Se organizan visitas guiadas en catalán y castellano para grupos, previa reserva telefónica o por email.
- Disponen de **4** unidades de "tercera rueda" que permiten a las sillas de ruedas manuales pedalear con las manos. Además tienen **3** handycam bike.
- Se permite el acceso de perros guía y de asistencia.

Accesibilidad Física

Itinerario Adaptado

- El itinerario desde el aparcamiento hasta el Centro de Información y el inicio del sendero es accesible, sin desniveles ni huecos de paso estrechos.
- El itinerario del parqe accesible, tiene una longitud de **1.1 km** en forma circular.
- Comienza en el Centro de Información y todo el itinerario es sobre un pavimento de asfalto y unos tramos de pasarela de madera. Es homogéneo, sin resaltes ni rehundidos y con buen mantenimiento.
- En general el itinerario es llano, aunque algunos tramos tienen pendientes que varían entre el **3,5%, 6,9% y 10,5%**.
- La senda tiene un ancho de paso de **1,50 m**.

Seguridad

- La senda está delimitada por un bordillo de cemento a cada lado. Los bordillos tienen una altura de **5 cm**.
- Sólo dispone de pasamanos a ambos lados del sendero en los puentes y tramos elevados. La altura de los pasamanos es de **1 m**.
- Todo el itinerario tiene un buen sistema de drenaje que evita los encharcamientos.

Aseo adaptado

- Los aseos adaptados están ubicados en el Centro de Información y el itinerario es accesible.
- Hay una cabina de aseo adaptada, independiente y común para ambos sexos.
- La puerta de la cabina adaptada se abre hacia fuera y tiene un ancho libre de paso de **74 cm**. Está señalizada con el Símbolo Internacional de Accesibilidad (**SIA**).
- En el interior existe un espacio libre de giro de **1,50 cm** de diámetro.
- La puerta tiene una manilla y un pestillo que no puede abrirse desde fuera en caso de emergencia.

Inodoro

- El inodoro tiene un espacio libre de acercamiento por el lado derecho de **85 cm** de ancho y por el frente de **1,52 m**. El asiento está a una altura de **41 cm** y el mecanismo de descarga a **77 cm**.
- Tiene una barra de apoyo abatible en el lado derecho y una fija en el lado izquierdo a **73 cm** de altura y con una separación entre ambas de **73 cm**.

Lavabo y accesorios del aseo

- El lavabo permite la aproximación frontal de usuarios de silla de ruedas. Debajo del lavabo hay un espacio libre de **71 cm** de alto y **60 cm** de fondo. El grifo es de presión.
- La altura del borde inferior del espejo es de **1,02 m** y el resto de los accesorios del aseo están situados entre **1 y 1,20 m**.

Accesibilidad Visual

Itinerario Adaptado

- El sendero es un itinerario circular sobre un pavimento de asfalto y pasarela de madera que parte desde el Centro de Interpretación. Todo el circuito está delimitado en ambos lados por un bordillo de cemento y en los tramos de pasarelas de madera hay pasamanos a ambos lados.
- El suelo es homogéneo sin huecos y sin resaltes.
- En el itinerario no existen referencias táctiles o sonoras para personas con discapacidad visual.
- En el Centro de Información Can Casades tienes folletos en braille del Parque Natural.

Accesibilidad Auditiva

Información y orientación

- En el Centro de Información tienen a disposición del público un folleto informativo sobre el Sendero Adaptado y sus diferentes itinerarios peatonales del Parque Natural.
- La senda dispone de paneles informativos que señalan el recorrido y ofrecen otra información de interés.

Aseos

- Las puertas de los aseos de señoras y caballeros no tienen un sistema de cierre con una señal visual de “ocupado o libre”, y tampoco cuentan con una banda libre inferior que permite ver si hay alguien en su interior.

Otras estancias y servicios	Ubicación	Tipo de itinerario	Características destacables
Aparcamiento	Exterior, junto al Centro de Información	Accesible	➲ Tipo de pavimento: **tierra compacta y asfalto** ➲ Número total de plazas de estacionamiento reservadas para PMR: **no hay**
Señalización	Toda la senda		➲ Rótulos de mismo formato: **Sí** ➲ Altura del rótulo: **54 cm a 1,60 m** ➲ Tamaño de letra: **1 cm** ➲ Textos e iconos de color contrastado: **Sí** ➲ Textos e iconos en braille y altorrelieve: **No** ➲ Iconos homologados: **Sí**

Club Náutic L'Escala
Escuela de Vela L'Escala

Port La Clota, s/n
17130 L' Escala (Gerona)
Teléfono: 972 776 949 / 972 775 816
Email: esport@nauticescala.com
Web: www.nauticescala.com

Información General

El Club Nàutic L'Escala es una asociación deportiva situada en el Port de l'Escala, cerca de las ruinas griegas y romanas de Empúries. Es un puerto tranquilo que da al golfo de Roses con unas condiciones óptimas para la práctica de los deportes en el mar. Además, puede ser base de las múltiples actividades turísticas que se ofrecen en la comarca de l'Empordà, rica en monumentos históricos, museos, paisaje y gastronomía.

Uno de los objetivos de la Escuela de Vela es su difusión para que ésta llegue al máximo número de personas posibles. En este sentido la vela para personas con algún tipo de discapacidad y/o público especial (gente mayor, movilidad reducida, riesgo de exclusión social, etc.) quiere continuar siendo este año uno de los objetivos prioritarios del Area Deportiva.

Atención al público

- Ninguna persona de atención al público conoce la Lengua de Signos Española (**LSE**).

Otra información de interés

- Se organizan visitas en vela para grupos mediante previa petición.
- Los cursos de vela se realizan en primavera, los meses de junio, julio y agosto y primera quincena de septiembre.
- Disponen de embarcaciones colectivas e individuales estables, de maniobra simplificada e insumergibles y de un equipo de instructores titulados por la Federación Catalana de Vela, que confieren sin duda unas garantías de seguridad y calidad en la actividad inmejorables.
- Se permite el acceso de perros guía y de asistencia.

Gerona

Accesibilidad Física

Oficina deportiva

- El acceso a las instalaciones desde el aparcamiento es accesible.
- Existe una oficina deportiva de información y recepción de visitantes.
- La puerta de entrada tiene un escalón de **10 cm** de altura y una rampa móvil de madera como itinerario alternativo accesible.
- La rampa tiene una longitud de **49 cm**, un ancho de **1,05 m** y una inclinación del **20,4%**
- La puerta es de vidrio, corredera y tiene un ancho libre de paso de **2 m.** Permanece siempre abierta en horario de atención al público.
- El mostrador de información tiene una altura de **1,05 m** y una mesa en el lateral de **73 cm** de altura, **21 cm** de fondo y **70 cm** de ancho que permite la aproximación frontal de las personas usuarias de silla de ruedas.
- En el interior de la oficina existe un espacio libre de giro de más de **1,50 m** de diámetro.

Muelle y acceso a la embarcación

- El Muelle es una plataforma horizontal flotando en el mar, resistente y equilibrada (Pantalán).
- Se accede al muelle mediante una rampa de dos tramos. El primero es de subida y mide **3 m** de longitud, **1 m** de ancho y tiene una inclinación del **17,6%** y el segundo tramo es de bajada y mide **4,80 m** de longitud, un ancho de **1,49 m** y una inclinación variable dependiendo de las mareas. Dispone a ambos lados de un pasamanos a una altura de **1 m**.
- Desde el muelle al interior del barco el itinerario es accesible a través de una grúa que te introduce dentro de la barca. La grúa está situada en el muelle mediante unos anclajes.

Aseo adaptado y vestuario

- Hay **1** cabina de aseo para ambos sexos. Está situada dentro de los vestuarios y el itinerario es accesible mediante una rampa de una longitud de **2,42 m**, un ancho de **82 cm** y una inclinación del **10,5%**.
- Para acceder al vestuario y a los aseos es necesario un código que te dan en la oficina deportiva.
- La puerta general mide **1,08 m** de ancho y abre hacia fuera.
- La puerta de la cabina es corredera y mide **80 cm** de ancho. Está señalizada con el Símbolo Internacional de Accesibilidad (**SIA**).
- En el interior existe un espacio libre de giro de **1,50 m** de diámetro.

Inodoro

- El inodoro tiene un espacio libre de acercamiento por el lado derecho de **1 m** de ancho, que coincide con el espacio de la ducha y por el frente de **1,45 m**. El asiento está a una altura de **40 cm** y el mecanismo de descarga a **73 cm**.
- Tiene una barra de apoyo abatible en el lado derecho situada entre **64 y 85 cm** de altura y una fija en el lado contrario situada a **85 cm** de alto y con una separación entre ambas de **67 cm**.

Lavabo y accesorios del aseo

- El lavabo permite la aproximación frontal de una persona en silla de ruedas y tiene un espacio libre inferior de **84 cm** de alto y **59 cm** de fondo. El grifo es de presión.
- La altura del borde inferior del espejo es de **97 cm** y el resto de los accesorios del aseo están a **1,15 m.**

Ducha

- El suelo de la ducha está enrasado con el resto del pavimento del baño.
- Tiene un ancho y un fondo de **95 cm** y el pavimento es antideslizante.
- Dispone de un asiento de ducha abatible y fijo en la pared, con unas dimensiones de **47 cm** de ancho, **38 cm** de fondo y una altura de **53 cm**.
- El gripo es monomando y está situado a una altura de **1,02 m** y colocado en la pared accesible.

Accesibilidad Visual

Oficina deportiva

- El acceso a las instalaciones desde el aparcamiento es accesible.
- Existe una oficina deportiva de información y recepción de visitantes.
- La puerta de entrada tiene un escalón de **10 cm** de altura, cuyo borde no está señalizado con una franja antideslizante y de color contrastado.
- La puerta es de vidrio, corredera y no está señalizada correctamente, sólo tiene el logotipo del Club.
- En el interior el mobiliario está colocado de tal forma que no implica riesgo para una persona con discapacidad visual.

Accesibilidad Auditiva

Información y orientación

- Tienen a disposición del visitante varios folletos con información del club y sus actividades en inglés, catalán, castellano y francés.

Aseos

- La puerta del aseo no tiene un sistema de cierre con una señal visual de “ocupado o libre”, pero si cuenta con una banda libre inferior que permite ver si hay alguien en su interior.

Otras estancias y servicios	Ubicación	Tipo de itinerario	Características destacables
Aparcamiento	Exterior	Accesible	➲ Tipo de pavimento: **asfalto** ➲ Número de plazas de aparcamiento reservadas para PMR: **8** ➲ Señalizada con el **SIA: en vertical** ➲ Ancho y fondo de la plaza: **2,50 m x 5 m** ➲ Área de acercamiento lateral de **1,20 m** de ancho: **Sí** ➲ Área de acercamiento señalizada en el pavimento: **Sí**

Parque Natural dels Aiguamolls de l'Empordà
Centro de Visitantes "El Cortalet"

17486 Castelló d'Empúries (Girona)
Teléfono: 972 454 222 **Fax:** 972 454 474
Email: pnaiguamolls.dmah@gencat.net
Web: www.gencat.cat/parcs

Información General

El Parque de Aiguamolls de l'Empordà situado en la Costa Brava, es una zona húmeda formada por lagunas litorales salobres, estanques de agua dulce, dunas costeras, prados inundables, bosques de ribera y arrozales. Los estanques están rodeados de grandes carrizales y eneales y en los prados inundables abundan el lirio amarillo y la castañuela. Su extensión es de 4.866 hectáreas.

Atención al público

- Ninguna persona de atención al cliente conoce la Lengua de Signos Española (**LSE**).
- Se recomienda iniciar la visita en el Centro de Visitantes del Cortalet y avisar con antelación si se trata de un grupo organizado.

Otra información de interés

- Se permite el acceso a perros guía y de asistencia.
- En el Centro de Visitantes se prestan sillas de ruedas a los visitantes y disponen de autoguías en braille para que las personas con discapacidad visual puedan visitar el parque.
- El Parque tiene **3** Rutas accesibles para Personas con Movilidad Reducida (**PMR**): El Cortalet – Mas del Matà; Mas del Matà – Playa del Matà – les Llaunes; y El Cortalet – Estany Europa. Las más accesibles son las dos primeras. Las rutas son de distinta duración y dificultad.
- Se realizan visitas guiadas concertadas con antelación.

Accesibilidad Física

Acceso al Parque

- La carretera que conduce al Parque es la de dirección Figueras; Aiguamolls de l'Empordà se sitúa en la Bahía de Roses (Costa Brava), dentro de la comarca del Alt Empordà (Girona).
- Se accede desde Castelló d'Empúries y Sant Pere Pescador (A-7 y N-II).

Centro de recepción de visitantes – Sala de conferencias

- El acceso al centro se realiza directamente desde el parking por la calle empedrada principal del recinto. Tiene un acabado homogéneo y sin desniveles.
- La puerta de entrada tiene dos hojas de vidrio abatibles en ambos sentidos, cada una con un ancho de paso de **80 cm**.
- Desde la puerta se accede directamente al mostrador de información que tiene una altura de **91 cm**. No permite la aproximación frontal de usuarios de silla de ruedas.
- Esta sala dispone de todo tipo de folletos y libros informativos del parque, así como de una maqueta topográfica del mismo situados a una altura media de **86 cm**.
- También existe una pantalla táctil donde se pueden ver varios documentales sobre el parque en diferentes idiomas.
- En la 1ª planta del edificio existe una sala de conferencias y de proyección de audiovisuales a la que se accede desde el interior del centro por una escalera, o por el exterior con una rampa.
- La rampa tiene **3** tramos de características similares. Todos tienen **16 m** de longitud, **1,45 m** de ancho y una inclinación practicable del **10,5%**. Los rellanos intermedios miden **3,40 m** de ancho y **1,60 m** de fondo. La rampa tiene una barandilla a cada lado que sirve como pasamanos.
- La puerta de acceso a la sala de conferencias tiene 2 hojas metálicas que abren hacía fuera y miden 84 cm de ancho cada una.

Rutas accesibles para PMR

- La ruta **1** (El Cortalet – Mas del Matà) y la ruta **2** (Mas del Matà – Playa del Matà – Les Llaunes), disponen de un aseo adaptado en su recorrido y por sus características topográficas presentan menos dificultades para PMR. La ruta **3** (El Cortalet – Estany Europa) es más difícil de recorrer y no dispone de aseo adaptado.
- Las rutas **1 y 2**, cada una tiene una longitud de **2 km**. Tienen un punto de intersección en el que se unen para hacer un recorrido de **4 km**. La ruta **3** tiene **4 km** de longitud y está a continuación de la ruta **2**.
- En todas ellas se identifican claramente sus senderos o pasarelas de madera por donde se circula tanto a pie, como en bicicleta o con la silla de ruedas.
- En todo el recorrido existen paneles informativos situados a una altura entre **90 cm** y **1 m.**
- Las pasarelas de madera tienen un ancho de paso de **1,20 m**, no disponen de un bordillo de protección lateral pero si tienen una pasamanos a cada lado. Muchos de sus tramos son horizontales pero algunos son inclinados y superan el **12%** de pendiente.
- Los senderos tienen un ancho libre de paso de **1,80 m**, son de tierra compacta y la mayor parte de los tramos son horizontales. Los tramos con desniveles importantes se han salvado por medio de pasarelas de madera.

Aseo adaptado

- Hay **2** cabinas de aseo adaptadas. Una está situada en el Centro de recepción de visitantes "El Cortalet" que corresponde a la Ruta **1**, y otro en la Ruta **2**, ambas de similares características. A continuación se describe la cabina del Centro de Recepción de visitantes.

- Se accede a los aseos por la fachada lateral del edificio por un hueco de paso de más de **1 m** de ancho.
- La puerta de la cabina adaptada está señalizada con el SIA.
- La puerta de la cabina es corredera y mide **80 cm** de ancho. No tiene manilla pero si un cerrojo que no puede abrirse desde el exterior en caso de emergencia.
- En el interior existe un espacio libre de giro de **1,50 m** de diámetro.

Inodoro

- El inodoro tiene un espacio libre de acercamiento por el lado derecho de **1,15 m** de ancho y por el frente de **90 cm.** El asiento está a una altura de **40 cm** y el mecanismo de descarga a **75 cm**.
- Tiene una barra de apoyo abatible en el lado derecho y otra fija por el izquierdo a **66 y 83 cm** de altura y con un espacio de separación entre ellas de **70 cm**.

Lavabo y accesorios del aseo

- Debajo del lavabo hay un espacio libre de **77 cm** de alto y **45 cm** de fondo, que permite la aproximación frontal con la silla de ruedas. El grifo requiere el giro de la muñeca.
- La altura del borde inferior del espejo es de **1,06 m** y el resto de los accesorios del aseo están a **1,10 m**.

Accesibilidad Visual

Acceso

- Desde el aparcamiento hasta el centro de recepción de visitantes el itinerario tiene el pavimento empedrado pero homogéneo, sin huecos o resaltes.
- La entrada al centro de recepción de visitantes es sin desniveles.
- La puerta de entrada tiene dos hojas de vidrio abatibles en ambos sentidos. Ambas hojas y las mamparas de vidrio laterales están tintadas en color marrón, pero al no tener franjas horizontales o logotipo de color contrastado son difíciles de identificar.
- En el interior el mobiliario está distribuido de forma que no obstaculiza la circulación de personas con discapacidad visual. No hay elementos volados que impliquen riesgo.
- No se dispone de información del parque y de sus rutas en formatos sonoros o táctiles.

Rutas y observatorios

- Las rutas tienen tramos de tierra compacta y tramos con pasarelas de madera. En general ambos suelos son homogéneos sin huecos y sin resaltes.
- Los tramos inclinados o sobre elevados de las pasarelas tienen pasamanos a ambos lados.
- Las rutas tienen una inclinación moderada pero existen algunos tramos cuyas pendientes superan el **12%.**
- Al inicio y a lo largo del recorrido existen paneles informativos dispuestos a distintas alturas. Los paneles no disponen de referencias táctiles o sonoras para personas con discapacidad visual.
- En los observatorios no existe ningún tipo de ayuda para personas con discapacidad visual.

Accesibilidad Auditiva

Información y orientación

- Tienen a disposición del visitante varios folletos con información de la flora y fauna del Parque, incluyen un plano de situación geográfica en el que se indican las rutas y los servicios e instalaciones disponibles de cada una. Además de recomendaciones y normas para los visitantes.
- En la zona del centro de recepción de visitantes existen rótulos que señalan la ubicación de las distintas estancias y servicios.

Aseos

- Las puertas de los aseos no tienen un sistema de cierre con una señal visual de “ocupado o libre”, ni una banda libre inferior que permita ver si hay alguien en su interior.

Otras estancias y servicios	Ubicación	Tipo de itinerario	Características destacables
Aparcamiento	Exterior, junto al centro de recepción “El Cortalet”	Accesible	➲ Tipo de pavimento: **asfalto / homogéneo** ➲ Número de plazas de estacionamiento reservadas para PMR: **2** ➲ Señalizada con el SIA: **en el pavimento** ➲ Ancho y fondo de la plaza: **2,70 m x 5,70 m** ➲ Área de acercamiento lateral de **1,20 m** de ancho: **No**
Zonas Picnic	Exterior	Accesible	➲ Hay tres zonas junto al edificio de Recepción de visitantes. **2** están al aire libre y una de ellas tiene mesas adaptadas para la aproximación frontal con la silla de ruedas. La otra zona de picnic dispone de una cubierta para protegerse de la lluvia. También a lo largo de las rutas existen zonas de picnic.
Observatorios	En cada ruta	Accesibles	➲ Se accede a los observatorios por medio de pasarelas de madera. Éstas tienen un ancho de paso de **1,20 m** y una inclinación que varía entre **3,5%** y **6,9%**. Dos de los observatorios visitados tienen una pasarela de acceso con una inclinación mayor del **20%**. ➲ La puerta de acceso al observatorio es de madera, abren hacia fuera y tienen un ancho de paso

Otras estancias y servicios	Ubicación	Tipo de itinerario	Características destacables
			de **83 cm**. El pomo está a **1,04 m** de altura. ➲ Dentro del observatorio hay un espacio libre de giro de más de **1,50 m** de diámetro y las franjas de observación están a **1,10 m** de altura. ➲ Los observatorios disponen de un espacio de aproximación para usuarios de silla de ruedas. Está señalizada con el **SIA** y corresponde a una plataforma de madera elevada de **10 cm**, y con sus bordes rebajados en forma de rampa. ➲ Hay bancos de madera fijos situados frente a las franjas de observación y paneles informativos colocados a una altura media de **1,50 y 2,20 m**.
Señalización	Todo el parque		➲ Rótulos de mismo formato: **Sí** ➲ Altura del rótulo: **80 cm - 2 m.** ➲ Tamaño de letra: **5 cm** ➲ Textos e iconos de color contrastado: **Sí** ➲ Textos e iconos en braille y altorrelieve: **No** ➲ Iconos homologados: **Sí**

Parque Natural de la Zona Volcánica de la Garrotxa. Vuelo en Globo Adaptado

Código Postal- Santa Pau - La Garrotxa (Gerona)
Teléfono: 972 680 255 / 689 471 872
E-mail: info@voldecoloms.com
Web: www.voldecoloms.cat

Información General

La comarca de los volcanes en la Garrotxa alta, es un paraje que solo se puede disfrutar desde una visión aérea, como la que se realiza desde estos globos aerostáticos con capacidad para 6 u 8 personas y que además tienen adaptación para tres personas con movilidad reducida. El embarque se realiza en un prado al que se llega mediante vehículo, bien particular o del establecimiento. Actualmente se están adecuando unas instalaciones que constaran con área de embarque, aseos, cafetería, tienda y área de espera adecuados a las necesidades de todo el público.

Atención al público

- Ninguna persona de atención al público conoce la Lengua de Signos Española (**LSE**).
- Cesta adaptada, con puerta para un fácil acceso para personas con silla de ruedas.
- Vehículo de seguimiento adaptado para la persona con silla de ruedas.

Otra información de interés

- Se organizan visitas para grupos mediante previa petición.
- Se permite el acceso de perros guía y de asistencia.
- Los vuelos en globo empiezan a primera hora de la mañana. La duración del viaje suele ser entre **1h y 1h y 30 minutos** aproximadamente.
- Necesariamente, cada persona con silla de ruedas ha de llevar un acompañante durante el vuelo.

Accesibilidad Física

Vuelo en Globo Adaptado

- El embarque se realiza en un prado al que se llega mediante vehículo, bien particular o del establecimiento.
- El globo dispone de una cesta adaptada con puerta, para un fácil acceso para personas con silla de ruedas o movilidad reducida.
- La puerta tiene un ancho libre de paso de **77 cm**.
- Disponen de una silla especial con respaldo ergonómico y reposacabezas para las personas de movilidad reducida, regulable en altura para poder disfrutar de la visión aérea.
- El hueco donde se ubica la silla adaptada para las personas con movilidad reducida, tiene un ancho de **95 cm** y la cesta tiene una altura de **1,10 m.**

Accesibilidad Visual

Vuelo en Globo

- El embarque se realiza en un prado al que se llega mediante vehículo, bien particular o del establecimiento.
- Las personas con discapacidad visual, acceden a la cesta por la puerta de la misma.
- Durante el viaje el guía va describiendo el que se divisa y los puntos de interés.

Accesibilidad Auditiva

Información y orientación

- Tienen a disposición del visitante varios folletos con información de la actividad y del recorrido en inglés, castellano y francés.

Vía Verde del Hierro y del Carbón

Entre Ripoll y Sant Joan de les Abadesses
Centro de Acogida Turística (CAT) de Ripoll
Ctra C-26 km 193 (Can Guetes)
17500 Ripoll (Girona)

Teléfono: 972 115 959

Email: catripoll@turismecat.cat
Web: www.turismecat.cat

Información General

La Ruta del Hierro y del Carbón, llamada así en alusión a la importante tradición de las forjas en el Baix Ripollès y a la extracción de carbón en las minas de Ogassa, sigue el antiguo trazado del ferrocarril. Los 12 kilómetros de vía se han convertido en la ruta ideal para disfrutar de un paseo a pie o en bicicleta y contactar con un pasado industrial del que somos herederos. Todo el trazado de la ruta, que une Ripoll con Sant Joan de les Abadesses, está asfaltado y flanqueado de vegetación. Este tramo de la vía comienza en el kilómetro 9, justo delante del edificio de la antigua estación de Sant Joan de les Abadesses. El trayecto es sosegado y transcurre sin problemas hasta unos dos kilómetros de Sant Joan.

Atención al público

- El horario recomendado para uso y disfrute de las vías verdes es desde la salida del sol hasta su puesta, ya que en la mayoría de su recorrido carece de instalación lumínica.
- En Sant Joan de les Abadesses hay un Centro BTT donde disponen de bicicletas adaptadas.
- En Ripoll, está el Centro d´Acollida Turístcia (CAT) donde se puede obtener información y está al inicio de la Vía Verde, al pie de la carretera de acceso y con un gran parking. Tlf. 972 115 959

Otra información de interés

- Actualmente no existen aseos públicos. No obstante, los siguientes establecimientos disponen de aseos adaptados: Restaurante “La Ruta del Ferro” y Albergue Rural “Ruta del Ferro”.
- Se permite el acceso de perros guía y de asistencia.

Accesibilidad Física

Recorrido de la Vía Verde

- La Vía Verde de la Ruta del Ferro tiene su origen en la estación de tren de Ripoll. Antes de dejar sus andenes merece la pena desviar la mirada al otro lado de las vías, y contemplar el hermoso edificio que se construyó como estación principal del ferrocarril hacia Puigcerdá. En el andén, si miramos hacia el norte, veremos la antigua línea de Sant Joan de les Abadesses, soporte de la actual Vía Verde.
- Tiene una longitud total de **12 km** y el ancho que presenta el camino es superior a **2 m**.
- Al inicio de la Vía existe un área de descanso con mesas, el pavimento es de hierba.
- La vía transcurre entre la población de Sant Joan de les Abadesses y Ripoll, no presenta inclinaciones a excepción de dos pasos subterráneos por debajo de la autovía.
- El desnivel tiene entre el **6,9%** y el **10,5%.**
- El pavimento del itinerario es de asfalto en todo su trayecto a excepción de los cruces con caminos rurales que es de adoquín de cemento. También es antideslizante en seco y en mojado y está bien integrado con el entorno.
- Entre el Centro de acogida turística y la vía verde hay un pequeño tramo de unos **80 m** donde el pavimento es de sablón compactado.

Seguridad

- En los tramos en los que el camino discurre a cierta altura se han dispuesto barandillas de madera colocadas a una altura de **1,20 m**.
- La senda no tiene bordillos laterales.

Mobiliario y zonas de descanso

- Durante el recorrido hay zonas de descanso equipadas con bancos sin reposabrazos, con respaldo de madera. el asiento está a una altura media de **39 cm**.
- Las papeleras están situadas a una altura de **93 cm**.

Aseo adaptado

- El aseo adaptado analizado es el del Restaurante “La Ruta del Ferro”
- Hay una cabina de aseo adaptada, independiente y común para ambos sexos. Está situada en la planta baja y el itinerario accesible.
- La puerta de la cabina se abre hacia fuera y tiene un ancho libre de paso de **78 cm**. No está señalizada con el Símbolo Internacional de Accesibilidad (**SIA**).
- En el interior existe un espacio libre de giro de **1,50 m** de diámetro.
- La puerta se abre con una manilla. En el interior el cerrojo requiere giro de muñeca y es de difícil manipulación, pero puede abrirse desde el exterior en caso de emergencia.

Inodoro

- El inodoro tiene un espacio libre de acercamiento por el lado derecho de **1,20 m** de ancho y por el frente de **74 cm**. El asiento está a una altura de **40 cm** y el mecanismo de descarga a **80 cm**.
- Sólo tiene una barra de apoyo abatible en el lado derecho a una altura de **57 y 74 cm**.

Lavabo y accesorios del aseo

- El lavabo permite la aproximación frontal de usuarios de silla de ruedas. Debajo del lavabo hay un espacio libre de **82 cm** de alto y **53 cm** de fondo. El grifo es monomando.
- La altura del borde inferior del espejo es de **1,10 m** y el resto de los accesorios del aseo están situados entre **90 cm y 1,10 m**.

Accesibilidad Visual

Recorrido de la Vía Verde

- La senda es un camino asfaltado. El pavimento no presenta huecos ni resaltes que puedan implicar un riesgo a las personas con discapacidad visual.
- A lo largo del camino existen paneles informativos sobre el recorrido. Los textos y figuras son de color contrastado respecto al fondo pero no están en braille y ni en altorrelieve.
- Los paneles no disponen de referencias sonoras para personas con discapacidad visual.

Accesibilidad Auditiva

Información y orientación

- El itinerario dispone de rótulos que señalan el recorrido y otra información de interés.

Aseos

- La puerta del aseo de señoras y caballeros no tienen un sistema de cierre con una señal visual de “ocupado o libre” ni una banda libre inferior que permite ver si hay alguien en su interior.

Otras estancias y servicios	Ubicación	Tipo de itinerario	Características destacables
Señalización	Toda la vía	Exterior	➲ Rótulos de mismo formato: **Sí** ➲ Altura del rótulo: **90 cm.** ➲ Textos e iconos de color contrastado: **Sí** ➲ Textos e iconos en braille y altorrelieve: **No** ➲ Iconos homologados: **Sí**
Área de mesas al aire libre	Toda la vía	Practicable, porque el pavimento es de césped	➲ Entre las mesas existe un área libre de paso para una persona en silla de ruedas. ➲ Las mesas son rectangulares y sólo permiten la aproximación de una persona en silla de ruedas por los extremos. ➲ Los bancos están unidos a las mesas y tienen respaldo. ➲ Las papeleras están a una altura de **93 cm**.

Parque de la Comarca El Solsonés
Oficina de Información y Turismo del Visitante de Solsona

Ctra. De Bassella, 1
25280 Solsona (Lérida)

Teléfono: 973 482 310

Email: turisme@turismesolsones.com
Web: www.turismesolsones.com

Información General

El Solsonés se encuentra en el pre pirineo Catalán rodeado de grandes macizos montañosos y grandes campos de cultivo. Todo en un entorno de marcado carácter rural donde las masías dispersas forman parte de su paisaje, es por este motivo por lo recibe el nombre de la comarca de las mil masías, los bosques y el agua son dos de los grandes elementos naturales y en este centro podemos observar muestras del folklore, la cultura y monumentos del pasado, siendo estos auténticas joyas del arte.

Atención al público

- Ninguna persona de atención al público conoce la Lengua de Signos Española (**LSE**).

Otra información de interés

- Se permite el acceso de perros guía y de asistencia.
- Se realizan visitas guiadas previa petición.

Accesibilidad Física

Acceso

- Existe una plaza de aparcamiento público reservada para las Personas de Movilidad reducida (**PMR**). Está señalizada con el **SIA** en vertical y en el pavimento y tiene unas dimensiones de **2 x 5,30 m**.
- El itinerario desde el aparcamiento hasta la oficina es accesible.
- La puerta de entrada abre hacia dentro, es de doble hoja y tiene un ancho libre de paso de **78 cm** cada hoja.

Recepción

- El itinerario desde la puerta de acceso hasta el mostrador de recepción es sin desniveles, tiene un ancho de paso superior a **1,20 m** y el pavimento es homogéneo y antideslizante.
- En recepción existe un espacio libre de giro de más de **1,50 m** de diámetro.
- El mostrador de recepción tiene una doble altura, la más alta es de **1,07 m** y la más baja de **77 cm**, pero no permite la aproximación frontal de una persona en silla de ruedas.
- Desde recepción se inicia el recorrido por toda la planta.

Exposición Permanente "Historia y costumbres del Solsonés"

- El Centro de Interpretación turística del Solsonés está situado en la planta baja del edificio y el itinerario es accesible.
- Comienza el recorrido en una sala a la que se accede por un hueco libre de paso de **1,20 m**.
- En la sala de exposición existe un espacio adecuado para la circulación y maniobra de usuarios de silla de ruedas. El pavimento es homogéneo y antideslizante.
- Los expositores y vitrinas horizontales está a una altura de **74 cm** y permiten la aproximación frontal de una persona en silla de ruedas. El fondo libre es de **40 cm**.
- Los paneles verticales están a una altura mínima de **70 cm** y máxima de **1,20 m**.

Aseo adaptado

- Hay una cabina de aseo adaptada, independiente y común para ambos sexos. Está situada en la planta baja y el itinerario es accesible.
- La puerta de la cabina se abre hacia fuera y tiene un ancho libre de paso de **77 cm**. No está señalizada con el Símbolo Internacional de Accesibilidad (**SIA**).
- En el interior existe un espacio libre de giro de **1,50 m** de diámetro.
- La puerta se abre con una manilla. En el interior el cerrojo requiere el giro de la muñeca pero puede abrirse desde el exterior en caso de emergencia.

Inodoro

- El inodoro tiene un espacio libre de acercamiento por el lado derecho de **85 cm** de ancho y por el frente de **1,20 m**. El asiento está a una altura de **40 cm** y el mecanismo de descarga a **75 cm.**
- Tiene una barra de apoyo abatible en el lado derecho a **63 y 79 cm** de altura y una fija en el lado izquierdo a **76 y 90 cm** de altura, con una separación entre ambas de **80 cm.**

Lavabo y accesorios del aseo

- El lavabo está situado a **85 cm** de altura. Debajo hay un espacio libre de **77 cm** de alto y **55 cm** de fondo, que permite la aproximación frontal de una persona en silla de ruedas. El grifo es de presión.
- La altura del borde inferior del espejo es de **87 cm** y el resto de los accesorios del aseo están situados entre **65 cm** y **1,03 m**.

Accesibilidad Visual

Acceso

- Desde la plaza de aparcamiento reservada hasta el edificio principal, el itinerario es accesible.
- Se entra al edificio por una puerta parcialmente acristalada, que abre hacia dentro y es de doble hoja.

Exposición Permanente "Historia y costumbres del Solsonés"

- La sala de exposición está situada en la planta baja del edificio y el itinerario es accesible.
- Comienza el recorrido en una sala a la que se accede por un hueco libre de paso de **1,20 m**, La sala es diáfana.
- El pavimento es homogéneo y antideslizante.
- El mobiliario está distribuido de forma que no obstaculiza la circulación de personas con discapacidad visual. No existen elementos voladizos que impliquen riesgo.
- Los paneles y rótulos descriptivos de las exposiciones tienen un soporte mate, textos con una fuente de fácil lectura y la letra más pequeña tiene un tamaño que varía entre **1 y 3 cm** de altura. Hay contraste de color entre los textos y el fondo.

Accesibilidad Auditiva

Información y orientación

- Existe un folleto en inglés, francés, castellano y en catalán con información general de la comarca del Solsonés.

Aseos

- Las puertas de los aseos de señoras y caballeros no tienen un sistema de cierre con una señal visual de "ocupado o libre" ni una banda libre inferior que permita ver si hay alguien en su interior.

Parque Nacional de Aigüestortes i Estany de Sant Maurici
Casa del Parque Nacional de Boí

Fotos: "Archivo del Parque Nacional de Aigüestortes y Estany de Sant Maurici"

Ca de Simamet
C/ de les Graieres, 2
25528 Boí -Alta Ribagorça (Lérida)

Teléfono: 973 696 189 **Fax:** 973 69 61 54

E-mail: info.aiguestortes@oapn.es
Web: www.gencat.cat/parcs/aiguestortes

Información General

El Parque Nacional está situado en la parte más noroccidental de Cataluña, entre las comarcas de la Alta Ribagorça, el Pallars Sobirà, el Pallars Jussà y la Val d'Aran. En él se dan cita todos los elementos característicos de la alta montaña.
Hay 2 centros principales de recepción de visitantes, uno situado en Boí y el otro en Espot. También existen centros de información en los pueblos de Senet i Llessui. En ellos el visitante puede informarse sobre los itinerarios más adecuados para su nivel e interés, así como de la meteorología prevista y, en invierno, del riesgo de aludes.
Además de su exposición permanente, la Casa del Parque de Boí dispone de un centro de documentación y mantiene un servicio de biblioteca a disposición del público. Es el sitio ideal para encontrar obras especializadas o de divulgación sobre este territorio.

Atención al público

- Ninguna persona de atención al público conoce la Lengua de Signos Española (**LSE**).
- Se permite el acceso de perros guía y de asistencia.

Otra información de interés

- Se organizan visitas guiadas para el público en general, para más información contacte con el centro de visitantes. Se debe avisar con antelación si se trata de un grupo organizado.
- Los guías interpretes del parque tienen experiencia en la realización de visitas para grupos de personas con discapacidades físicas y sensoriales.
- El Parque tiene **3** itinerarios adaptados para Personas de Movilidad Reducida (PMR): Pasarela del Llano de Aigüestortes (**1000 m**); Pasarela del Puente de la

Gorga (**450 m**) y Pasarela de aproximación al lago de Sant Maurici (**80 m**). Cerca del pueblo de Espot existe también un itinerario llamado Camino del Canal de Roca Blanca accesible para personas con discapacidad física así como un pequeño recorrido adaptado a las personas con discapacidad visual.

- Aunque el acceso motorizado dentro del parque está restringido, se autoriza con carácter excepcional, la entrada de vehículos a las personas de movilidad reducida. Es necesario solicitar la acreditación en el Parque Nacional.

Accesibilidad Física

Acceso

- La Casa del Parque Nacional de Boí está situada en el centro del pueblo, donde hay **2** plazas públicas de aparcamiento reservado para las Personas de Movilidad Reducida (**PMR**). Están delimitadas y señalizadas en el pavimento con el **SIA** y tienen unas dimensiones de **3,10 m** de ancho por **4,80 m** de largo.
- Para acceder a la Casa desde el estacionamiento se suben varias calles de pendiente pronunciada, la inclinación varía entre **10,5% y 21,2%**. Algunas son calles empedradas.
- Con carácter excepcional, las **PMR** pueden acceder con el coche a las proximidades de la Casa, en una zona no habilitada para aparcar.
- La entrada a la Casa es sin desniveles. Hay 2 puertas contiguas, la primera tiene **2** hojas abatibles de madera y cada una mide **72 cm** de ancho. Una permanece abierta en horario de visita.
- La segunda puerta tiene **2** hojas abatibles en ambos sentidos y de vidrio, cada una mide **72 cm.**
- Entre una y otra puerta hay **1,50 m** de fondo.

- Desde la puerta de entrada se accede directamente al mostrador de información sin desniveles.
- El mostrador tiene una doble altura de **85 cm** y **1,07 m**. La parte baja mide **2 m** de longitud y permite la aproximación lateral de usuarios de silla de ruedas.

Salas de exposiciones

- Están distribuidas en la planta baja, 1ª y 2ª. El itinerario es accesible utilizando el ascensor.
- En ellas existe un espacio adecuado para la circulación y maniobra de usuarios de silla de ruedas. El pavimento es homogéneo y antideslizante.
- Las salas no disponen de asientos para hacer una pausa.
- La sala de la 2da planta tiene elementos interactivos (pantallas táctiles, torre de audio en 4 idiomas distintos con auriculares, etc.), situados entre **80 cm** y **1,05 m** de altura.

Sala de audiovisuales

- Está situada en la **1ª** planta, la puerta de entrada tiene un ancho de paso de **80 cm**.
- La sala tiene sillas móviles y no tiene desniveles.
- No hay plazas reservadas para usuarios de silla de ruedas, pero pueden situarse dónde consideren oportuno.

Aseo adaptado

- Hay 1 cabina de aseos adaptada que corresponde con el aseo de Caballeros. Está situada en la **1ª** planta a la que se accede con el ascensor. Está señalizada con el Símbolo Internacional de Accesibilidad (**SIA**) y el itinerario es accesible.

- La puerta de la cabina se abre hacia fuera y mide **78 cm** de ancho.
- En el interior existe un espacio libre de giro de **1,50 m** de diámetro.
- La iluminación funciona con temporizador, el interruptor está junto a la puerta.

Inodoro

- El inodoro tiene un espacio libre de acercamiento por el lado izquierdo de **1,12 m** de ancho y por el frente de **1,30 m**. El asiento está a una altura de **40 cm** y el mecanismo de descarga a **90 cm**.
- Tiene una barra de apoyo abatible en el lado izquierdo y una fija en el lado derecho a **50 y 70 cm** de altura y con una separación entre ambas de **69 cm**.

Lavabo y accesorios del aseo

- Debajo del lavabo hay un espacio libre de **73 cm** de alto y **50 cm** de fondo, que permite la aproximación frontal con la silla de ruedas. El grifo es monomando.
- La altura del borde inferior del espejo es de **1 m** y el resto de los accesorios del aseo están entre **1 m y 1,20 m**.

Accesibilidad Visual

Acceso

- La entrada principal no tiene desniveles.
- Tiene 2 puertas contiguas, cada una con **2** hojas abatibles. Las primeras son de madera y las segundas son de vidrio. Se han señalizado con logotipos del parque de color contrastado.

Sala de exposiciones y sala de audiovisuales

- Las puertas de entrada a las salas son de madera y permanecen abiertas en horario de visita.
- El pavimento es homogéneo, sin huecos ni resaltes.
- El mobiliario está distribuido de forma que no obstaculiza la circulación de personas con discapacidad visual. Tampoco existen elementos volados que impliquen riesgo.
- Disponen de maquetas topográficas del parque en altorrelieve y con textos en braille. Son ligeras de peso y se obsequian a los visitantes con ellos.
- En el mostrador de información, hay una maqueta topográfica en altorrelieve y con textos en braille del Parque Natural que sirve para informar a personas con discapacidad visual.
- El video proyectado en la sala de audiovisuales presenta sonidos de la naturaleza e imágenes, no tiene la opción de audio descripción.

Accesibilidad Auditiva

Información y orientación

- Tienen a disposición del visitante varios folletos con información de la flora y fauna del Parque, incluyen un plano de situación geográfica en el que se indican las distintas rutas y los servicios e instalaciones disponibles de cada una, además de recomendaciones y normas para los visitantes.

- La Casa dispone de rótulos que señalan la ubicación de las distintas estancias y servicios.
- El video proyectado en la sala de audiovisuales presenta sonidos de la naturaleza e imágenes. La sala no está equipada con bucle de inducción magnética.

Aseos

- Las puertas de los aseos no tienen un sistema de cierre con una señal visual de “ocupado o libre”, ni una banda libre inferior que permita ver si hay alguien en su interior.

Otras estancias y servicios	Ubicación	Tipo de itinerario	Características destacables
Escalera del edificio	Planta baja	Con ascensor	➲ Tipo de escalera: **interior** ➲ Suelo de textura y color distinto en inicio y final: **No** ➲ Altura de los escalones: **19 cm**. Fondo de huella: **31 cm** ➲ Con tabica: **Sí** Con bocel: **No** ➲ Borde de escalones con franja de señalización: **No** ➲ Zócalo de protección lateral: **un lado** ➲ Pasamanos en: **un lado** ➲ Altura de Pasamanos : **1 m**
Ascensor	Todas las plantas	Accesible	➲ Altura de los botones exteriores: **1,30 m**. Funciona con llave y la persona es acompañada por personal de la casa. ➲ Cabina enrasada con rellano: **Sí** ➲ Ancho de la puerta: **80 cm** ➲ Ancho y fondo de cabina: **1,06 x 1,42 m** ➲ Altura de la botonera interior: **86 - 93 cm** ➲ Altura del pasamanos: **90 cm** ➲ Espejo frente a la puerta: **Sí** ➲ Suelo de textura y color distinto frente a puerta: **No** ➲ Cabina con señales sonoras: **No** ➲ Botones con números en: **altorrelieve y braille** ➲ Botones de color contrastado: **Sí** ➲ Cabina con señales visuales: **Sí** ➲ Botón de emergencia con testigo luminoso que confirme el registro de la llamada: **No**

Otras estancias y servicios	Ubicación	Tipo de itinerario	Características destacables
Señalización	Toda la casa		➲ Rótulos de mismo formato: **Sí** ➲ Altura del rótulo: **1,25 m**. ➲ Tamaño de letra: **> 3 cm** ➲ Textos e iconos de color contrastado: **Sí** ➲ Textos e iconos en braille y altorrelieve: **No** ➲ Iconos homologados: **No**

Parque Natural El Racó del Duc
Centre de Natura Odén

25283 Odén (Lleida)
Teléfono: 687 875 624
Email: info@centrenatura.net
Web: www.centrenatura.net

Información General

El Centre de Natura es una iniciativa de difusión y de ocio que pretende dar a conocer los lugares y las características peculiares de la zona que abarca el municipio de Odèn. Un entorno singular, en medio de la naturaleza, en su estado idílico y puro.
La oferta turística y cultural va dirigida tanto a escuelas como grupos de amigos, familias o grupos de gente mayor.
El Centro es un edificio con una amplia sala en la que se ubica paneles informativos y un audiovisual, que presentan las características más destacadas del Parque Natural El Racó del Duc. En el exterior se ofrece la visita de los Halcones, El mirador de Serra Seca y Las Salinas de Cambrils.

Atención al público

- Ninguna persona de atención al público conoce la Lengua de Signos Española (**LSE**).

Otra información de interés

- Se organizan visitas guiadas y talleres para grupos de personas con o sin discapacidad, solicitándolos previamente.
- Se permite el acceso de perros guía y de asistencia.

Accesibilidad Física

Acceso

- Delante de la puerta principal del edificio, la acera está rebajada a modo de rampa con una longitud de **1,48 m,** un ancho de **1,68 m** y una inclinación del **10,5%**. Entre la acera y la calzada hay una ceja de **2 cm** de altura.
- Se entra al edificio por dos puertas contiguas. La primera puerta es de cristal, abre hacia dentro y tiene un ancho libre de paso de **1,68 m**; la segunda puerta abre hacia el exterior y permanece siempre abierta en horario de atención al público. Entre ambas hay una separación de **1,58 m**.

Recepción

- El itinerario desde la puerta de acceso hasta el mostrador de recepción es sin desniveles, tiene un ancho de paso superior a **1,50 m** y el pavimento es homogéneo y antideslizante.
- En recepción existe un espacio libre de giro de más de **1,50 m** de diámetro.
- El mostrador de recepción tiene una altura de **1,07 m** y no permite la aproximación frontal de usuarios de silla de ruedas.

Sala de audiovisuales

- Se accede directamente desde la puerta principal, sin desniveles.
- Toda la sala es diáfana, tiene frente a la pantalla sillas móviles.
- El suelo tiene un pavimento homogéneo y antideslizante.
- No hay plazas reservadas para usuarios de silla de ruedas
- Dispone de un estrado al que no se puede acceder ya que hay escalones y no existe una rampa alternativa.

Aseo adaptado

- Hay una cabina de aseo adaptada, independiente y común para ambos sexos. Está situada en la planta baja y el itinerario es accesible.
- Tiene un hueco general de acceso de **87 cm** de ancho.
- La puerta de la cabina se abre hacia fuera y tiene un ancho libre de paso de **79 cm**. No está señalizada con el Símbolo Internacional de Accesibilidad (**SIA**).
- En el interior existe un espacio libre de giro de **1,50 m** de diámetro.
- La puerta se abre con una manilla. En el interior el cerrojo requiere giro de muñeca y es de difícil manipulación, aunque puede abrirse desde el exterior en caso de emergencia.

Inodoro

- El inodoro tiene un espacio libre de acercamiento por el lado izquierdo de **1,45 m** de ancho y por el frente de **1 m**. El asiento está a una altura de **45 cm** y el mecanismo de descarga a **89 cm**.
- Tiene una barra de apoyo abatible en el lado izquierdo y una fija en el lado contrario, situadas a una altura de entre **64 cm** y **1,34 m** y con una separación entre ambas de **56 cm.**

Lavabo y accesorios del aseo

- El lavabo permite la aproximación frontal de usuarios de silla de ruedas. Debajo del lavabo hay un espacio libre de **76 cm** de alto y **50 cm** de fondo. El grifo es monomando.

- La altura del borde inferior del espejo es de **90 cm** y el resto de los accesorios del aseo están situados a **80 cm.**

Accesibilidad Visual

Acceso

- Para acceder al Centro hay que subir la acera que aunque está rebajada, deja una pequeña ceja de **2 cm.**
- La acera tiene pavimento antideslizante y el rebaje existente en forma de rampa no cuenta con señalización al principio y al final. Carece de zócalo y pasamanos.
- Se entra al edificio por dos puertas contiguas. La primera es de vidrio, abre hacia dentro y carece de señalización de color contrastado que faciliten su detección a personas con discapacidad visual; la segunda abre hacia el exterior, es de madera y permanece abierta en horario de atención al público.

Sala de audiovisuales

- Se accede directamente desde la puerta principal, sin desniveles con un hueco de paso de **1,50 m** de ancho.
- Toda la sala es diáfana con sillas móviles, no hay elementos voladizos que impliquen riesgo.
- Se accede al estrado subiendo unos escalones. No están señalizados en el borde ni al inicio y fin de estos
- El suelo tiene con un pavimento homogéneo y antideslizante.
- El video dispone de audio descripción en catalán.

Accesibilidad Auditiva

Información y orientación

- Existe un folleto en inglés, francés, castellano y catalán con información general del centro de visitantes.

Sala de audiovisuales

- El video tiene la opción de subtitulado.
- La sala no dispone de un bucle de inducción magnética que facilite la audición a personas con prótesis auditiva.

Aseos

- Las puertas de los aseos de señoras y caballeros no tienen un sistema de cierre con una señal visual de “ocupado o libre” ni cuentan con una banda libre inferior que permite ver si hay alguien en su interior.

Otras estancias y servicios	Ubicación	Tipo de itinerario	Características destacables
Aparcamiento	Exterior, en la entrada del centro	Accesible	➲ Tipo de pavimento: **asfalto y homogéneo.** ➲ Número de plazas de aparcamiento reservadas para PMR: **no hay**
Señalización	Centro de visitantes		➲ Rótulos de mismo formato: **Sí** ➲ Altura media: **1 – 2 m** ➲ Tamaño de letra: **0,5 – 6 cm** ➲ Textos e iconos de color contrastado: **Sí** ➲ Textos e iconos: **Sin braille, ni altorrelieve** ➲ Iconos homologados: **Sí**

Estación Nautica de San Carles de la Ràpita Delta del Ebro
Vela Ligera Adaptada

Puerto de Sant Carles de la Ràpita (oficinas del Pabellón Ferial)
Avda. dels Alfacs, s/n
43540 Sant Carles de la Ràpita (Tarragona)

Teléfono: 977 101 010 **Fax:** 977 742 368

Email: info@enlarapita.com
Web: www.enlarapita.com

Información General

La Estación Náutica es una asociación de empresas, instituciones y colectivos que se unen para ofrecerle un amplio abanico de propuestas de ocio para disfrutar de Sant Carles de la Ràpita y el Delta de l'Ebre. En la Estación Náutica le facilitaremos, de forma conjunta y coordinada, nuevas experiencias y emociones. Respire y sienta la vida de uno de los principales espacios protegidos de Europa: el Parque Natural del Delta de l'Ebre.

Atención al público

- Ninguna persona de atención al cliente conoce la Lengua de Signos Española (**LSE**).
- Los instructores y el personal de atención al cliente tienen formación y realizan actividades para la “atención a personas con necesidades especiales”.

Otra información de interés

- Para más información sobre los cursos y actividades náuticas adaptadas contactar con el Club Náutico de San Carlos de la Ràpita al teléfono 609 83 21 71.
- Las actividades que tienen están enfocadas para persona con movilidad reducida con una lesión baja.
- Cursos de iniciación y ocio para Bautismo de mar y vela
- Cursos para la obtención del tercer grado o Nivel Azul para el título de patrón de vela.
- Se permite el acceso de perros guía y de asistencia.

Accesibilidad Física

Acceso

- El itinerario desde el aparcamiento del Club Náutico hasta el edificio principal, es accesible.
- El edificio principal alberga la oficina de información y el restaurante-cafetería.

Oficina de Información del Club Náutico

- La puerta de entrada abre hacia dentro y tiene un ancho libre de paso de **1,07 m**. Permanece siempre abierta en horario de atención al público.
- El itinerario desde la puerta de acceso hasta el mostrador de recepción es sin desniveles. El pavimento es homogéneo y antideslizante.
- En recepción existe un espacio libre de giro de más de **1,50 m** de diámetro.
- El mostrador de información tiene una altura de **1,09 m**.

Zona de Embarcación

- Desde la oficina hasta la zona de embarcación, el itinerario es accesible y hay una distancia aproximada de **850 m**.
- Las Personas de Movilidad Reducida (**PMR**) pueden acceder a la zona de embarcación con su coche.
- Existe un velero especialmente reservado para las personas con discapacidad y hay que solicitarlo con antelación.
- Está equipado con una silla adaptada en la parte central del velero, desde donde se dirige el barco con las manos o con la boca mediante un joystick.
- El pavimento de la zona de embarcación es de cemento y tiene una inclinación del **6,9%**.
- Para acceder a la embarcación hay que cruzar una pasarela de madera flotante en el mar.
- La pasarela es de dos tramos, unidos por una rampa de madera con un ancho libre de paso de **2,70 m**, una longitud de **2,30 m** y una inclinación del **10,5%**.
- El comienzo de la pasarela está rebajada en forma de rampa con una inclinación del **10,5%.**

Aseo adaptado

- Los aseos adaptados están situados en la cafetería.
- Hay una cabina de aseo adaptada que corresponde con el aseo de señoras. El itinerario es accesible y está señalizada con el Símbolo Internacional de Accesibilidad (**SIA**).
- La puerta general de los aseos se abre hacia dentro y tiene un ancho de paso de **75 cm**.
- La puerta de la cabina se abre hacia fuera y tiene un ancho libre de paso de **86 cm**.
- En el interior existe un espacio libre de giro de **1,50 m** de diámetro.
- La puerta tiene una manilla fácil de manipular y en su interior un pestillo de cierre que no puede abrirse desde fuera.

Inodoro

- El inodoro tiene un espacio libre de acercamiento por el lado derecho de **1,40 m** de ancho y por el frente de **77 cm**. El asiento está a una altura de **40 cm** y el mecanismo de descarga a **74 cm**.

- Tiene una barra de apoyo abatible en el lado derecho y una fija en el lado izquierdo a **55 y 75 cm** de altura y con una separación entre ambas de **85 cm.**

Lavabo y accesorios del aseo

- Debajo del lavabo hay un espacio libre de **75 cm** de alto y **45 cm** de fondo que permite la aproximación frontal de un usuario de silla de ruedas. El grifo es monomando.
- La altura del borde inferior del espejo es de **1,20 m** y el resto de los accesorios del aseo están situados a **93 cm**.

Accesibilidad Visual

Acceso y Oficina de Información

- El itinerario desde el aparcamiento del Club Náutico hasta el edificio principal, es accesible.
- El edificio principal alberga la oficina de información y el restaurante-cafetería.
- La puerta de entrada abre hacia dentro, es de cristal y está señalizada con diferentes carteles de información. Permanece siempre abierta en horario de atención al público.
- El itinerario desde la puerta de acceso hasta el mostrador de recepción es sin desniveles. El pavimento es homogéneo y antideslizante.

Zona de embarcación

- Desde la oficina hasta la zona de embarcación hay una distancia aproximada de **850 m.**
- Las personas con discapacidad pueden acceder a la zona de embarcación con su coche.
- El pavimento de la zona de embarcación es de cemento y tiene una inclinación del **6,9%**.
- Para acceder a la embarcación hay que cruzar una pasarela de madera flotante en el mar. No está señalizada previamente en el suelo.
- La pasarela es de dos tramos, unidos por una rampa de madera de con un ancho libre de paso de **2,70 m,** una longitud de **2,30 m** y una inclinación del **10,5%**.
- El comienzo de la pasarela está rebajada en forma de rampa con una inclinación del **10,5%.** No dispone de pasamanos ni zócalo inferior de protección.
- Por el peligro que supone acceder a la zona de navegación, todas las personas y en especial las personas con discapacidad visual son acompañadas por una persona de atención al público, del Club o de las actividades.

Accesibilidad Auditiva

Información y orientación

- En el Club Náutico existen rótulos que señalan la ubicación de los distintos espacios.

Aseos

- Las puertas de los aseos de señoras y caballeros no tienen un sistema de cierre con una señal visual de “ocupado o libre”, ni una banda libre inferior que permita ver si hay alguien en su interior.

Otras estancias y servicios	Ubicación	Tipo de itinerario	Características destacables
Estacionamiento exterior	A la entrada y alrededor del Club Náutico	Accesible	➲ Tipo de pavimento: **cemento, homogéneo y antideslizante** ➲ Número de plazas de estacionamiento reservadas para PMR: **2** ➲ Señalizada con el SIA: **en el pavimento** ➲ Ancho y fondo de la plaza: **3,10 m x 5 m** ➲ Área de acercamiento lateral de **1,20 m** de ancho: **Sí** ➲ Área de acercamiento señalizada en el pavimento: **No**
Señalización	Edificio principal Club Náutico		➲ Rótulos de mismo formato: **Sí** ➲ Altura del rótulo: **1,90 m** ➲ Tamaño de letra: **3 cm** ➲ Textos e iconos de color contrastado: **Sí** ➲ Textos e iconos en: **no braille y ni altorrelieve** ➲ Iconos homologados: **Sí**

Parque Natural del Delta Del Ebro - Ecomuseo

C/ Doctor Martí Buera, 22
43580 Deltebre (Tarragona)

Teléfono: 977 489 679 **Fax:**

E-mail: infoecomuseu@wanadoo.es
Web: www.parcsdecatalunya.net

Información General

La función principal del Ecomuseo es introducir a los recién llegados en el peculiar mundo del Delta, especialmente en el funcionamiento de los aspectos naturales y humanos de su ecosistema. Los elementos que lo configuran son representaciones de los paisajes, de las actividades tradicionales y de la arquitectura del Delta.
El Ecomuseo está compuesto por 2 zonas; una zona interior (Museo, exposición, sala de audiovisuales y punto de información y venta de entradas y tienda) y otra zona exterior donde se observa el ecosistema en miniatura del Delta del Ebro. Primero se accede al interior del edificio y luego la visita se complementa con la visita del exterior.

Atención al público

- Ninguna persona de atención al público conoce la Lengua de Signos Española (**LSE**).

Otra información de interés

- Se permite el acceso de perros guía y de asistencia.
- Se organizan visitas guiadas para el público en general y adaptadas a las necesidades de las personas con discapacidad física, visual y auditiva.
- Se organizan visitas-taller para niños con discapacidad y necesidades especiales, solicitándolo previamente.

Accesibilidad Física

Acceso

- Hasta llegar a la entrada principal del museo hay un pequeño desnivel en el pavimento del **6,9%.**
- La puerta principal es parcialmente acristalada y es de doble hoja. Entre las **2** hojas hay un hueco de paso de **1,23 m**. Permanece siempre abierta en horario de visitas.

Acceso

- Hasta llegar a la entrada principal del museo hay un pequeño desnivel en el pavimento del **6,9%.**
- La puerta principal es parcialmente acristalada y es de doble hoja. Entre las 2 hojas hay un hueco de paso de **1,23 m**. Permanece siempre abierta en horario de visitas.

Vestíbulo y recepción

- Se accede al vestíbulo desde la entrada principal donde se encuentra el mostrador de información, tienda y venta de entradas.
- El mostrador de atención al público y venta de entradas está situada en la planta baja del ecomuseo. Tiene una altura adaptada para usuarios de silla de ruedas de **75 cm** de alto.

Salas de exposiciones

- Están distribuidas en la planta baja, en la **1ª** planta del edificio y en el exterior.
- El itinerario para acceder a la **1ª** planta del museo es accesible utilizando la plataforma salva-escaleras.
- Existe un espacio adecuado para la circulación y maniobra de usuarios de silla de ruedas.
- Las salas disponen de asientos para hacer una pausa.

Itinerario exterior

- El pavimento es de tierra compacta y sin desniveles, lo que facilita su circulación. Durante su recorrido encontramos **3** “Barracas”, casas típicas de la zona antiguamente dedicadas al cultivo y mecanización del arroz y el itinerario es accesible a través de un hueco de paso de **97 cm**. Hay también un observatorio y otra Barraca dedicada a la pesca. El itinerario también es accesible.
- También encontramos un acuario accesible para observar los peces del transcurso del Ebro.

Aseo adaptado

- Hay 2 cabinas de aseo adaptadas, una integrada en el aseo de hombres y otra en el de mujeres. Ambas están situadas en la planta baja junto a recepción y el itinerario es accesible. No están señalizadas con el Símbolo Internacional de Accesibilidad (**SIA**).
- La puerta general se abre hacia dentro y mide **78 cm** de ancho.
- La puerta de la cabina se abre hacia fuera y mide **77 cm** de ancho.
- En el interior existe un espacio libre de giro de **1,50 m** de diámetro.

Inodoro

- El inodoro tiene un espacio libre de acercamiento por el lado derecho de **1,30 m** de ancho y por el frente de **1 m.**
  El asiento está a una altura de **40 cm** y el mecanismo de descarga a **75 cm**.
- Tiene una barra de apoyo abatible en el lado derecho y una fija en el lado izquierdo a **60** y **75 cm** de altura y con una separación entre ambas de **68 cm**.

Lavabo y accesorios del aseo

- Debajo del lavabo hay un espacio libre de **77 cm** de alto y **45 cm** de fondo, que permite la aproximación frontal con la silla de ruedas. El grifo es de presión.

- La altura del borde inferior del espejo del aseo general es de **95 cm**, en el interior de la cabina no hay, y el resto de los accesorios del aseo están entre **1,05 y 1,25 m.**

Accesibilidad Visual

Acceso

- La entrada principal es accesible aunque en el exterior el pavimento tiene un inclinación del **6,9%**.
- La puerta de entrada es amplia y de madera, permanece abierta en horario de visita.

Salas de exposiciones

- El pavimento del interior de Ecomuseo es homogéneo, sin huecos ni resaltes.
- En el mostrador de información disponen de una maqueta móvil en braille del Ecomuseo y paneles informativo en braille así como información auditiva.
- La traducción de los paneles interpretativos también están disponibles en gallego, euskera y alemán.
- El mobiliario está distribuido de forma que no obstaculiza la circulación de personas con discapacidad visual. Tampoco existen elementos voladizos que impliquen riesgo.

Itinerario exterior

- En el exterior el pavimento es de tierra compacta sin huecos ni resaltes. Durante todo el camino hay un bordillo a cada lado del sendero de **10 cm**.
- Durante el recorrido exterior existen paneles informativos en braille.

Accesibilidad Auditiva

Información y orientación

- Tienen a disposición del visitante varios folletos con información del Museo en catalán, inglés, castellano, italiano y francés. Incluyen un resumen de los contenidos de las exposiciones y un plano de ubicación del edificio.
- El museo dispone de rótulos que señalan la ubicación de las distintas estancias y servicios.

Aseos

- Las puertas de los aseos no tienen un sistema de cierre con una señal visual de “ocupado o libre” ni una banda libre inferior que permita ver si hay alguien en su interior.

Otras estancias y servicios	Ubicación	Tipo de itinerario	Características destacables
Sala de proyección	Planta baja	Accesible	➲ El video no dispone de audio descripción. Las películas mudas y las de versión original se subtitulan en castellano. Las que sólo tienen sonido se proyectan sin modificaciones.

Otras estancias y servicios	Ubicación	Tipo de itinerario	Características destacables
Escalera del edificio	Planta baja y primera	Con plataforma elevadora	➲ Tipo de escalera: **interior** ➲ Suelo de textura y color distinto en inicio y final: **No** ➲ Altura de los escalones: **17 cm**. Fondo de huella: **34 cm** ➲ Con tabica: **Sí** Con bocel: **No** ➲ Borde de escalones con franja de señalización: **No** ➲ Zócalo de protección lateral: **un lado /ambos lados / no hay** ➲ Pasamanos en: **ambos lados** ➲ Altura de Pasamanos: **85 cm**
Acuario	Planta baja	Accesible por medio de una rampa de acceso de **8 m** de longitud, **1,17 m** de ancho libre y una inclinación del **5,2%**	➲ La puerta de acceso está siempre abierta en horario de visita con un hueco de paso de **70 cm** cada hoja. ➲ Altura de de los estanques: **1,18 m** ➲ Altura de los paneles informativos: **2 – 2,20 m**.
Señalización	Todo el edificio		➲ Rótulos de mismo formato: **Sí** ➲ Altura del rótulo: **50 cm – 1,80 m.** ➲ Tamaño de letra: **> 3 cm** ➲ Altura de los paneles en braille a **1 – 1,10 m** ➲ Textos e iconos de color contrastado: **Sí** ➲ Textos e iconos en braille y altorrelieve: **Sí** ➲ Iconos homologados: **Sí**

Parque Natural del Delta del Ebro "Mirador del Garxal" (Laguna del Garxal)

43580 Deltebre (Tarragona)
Teléfono: 977 482 181 **Fax:** 977 481 392
E-mail: xabril@gencat.cat
Web: www.gencat.cat/parcs

Información General

El Parque Natural del Delta del Ebro constituye una de las zonas húmedas más amplias de la Europa mediterránea. El Delta del Ebro nos ofrece un marco de naturaleza incomparable, único y singular. Un paisaje de una gran riqueza biológica que reúne una diversidad de flora y fauna, de un valor incalculable. Constituye el hábitat acuático más extenso de las tierras catalanas y representa un enclave de vital importancia dentro las zonas húmedas del Mediterráneo. Los extensos arrozales, cambiantes según las estaciones (terrosos en invierno, inundados de agua a la primavera, verdes en verano), dominan la fisonomía del Delta
El Mirador del Garxal es un observatorio que se encuentra en la laguna del Garxal, en el término municipal de Deltebre y próximo a la playa de Riumar.

Atención al público

- Ninguna persona de atención al público conoce la Lengua de Signos Española (**LSE**).
- Para más información se recomienda conocer el Centro de Información y Ecomuseo (Tfno. 977 489 679).

Otra información de interés

- Se permite el acceso de perros guía y de asistencia a todos los equipamientos e infraestructuras del Parque.

Accesibilidad Física

Acceso

- A 300 m del mirador está el aparcamiento de Riumar, pero no hay plazas específicamente señalizadas o reservadas para personas con discapacidad. El pavimento del parking es de tierra compactada.
- La pasarela que conduce al Mirador es de madera, homogénea, sin huecos ni resaltes.

Mirador

- Para acceder al mirador se ha construido una pasarela de madera de **1,50 m** de longitud.
- El pavimento es homogéneo y regular, sin resaltes, ni rehundidos y con buen mantenimiento.
- Al inicio, la pasarela está rebajada con una rampa de **1,50 m** de longitud, **1,50 m** de ancho y una inclinación del **12,5%**. Su pavimento es de cemento.
- La pasarela tiene un ancho libre de paso **1,45 m** y los cruces y cambios de dirección tienen un espacio libre de giro de más de **1,50 m** de diámetro.
- A ambos lados de la pasarela hay bordillos laterales de una altura de **5 cm**.
- El observatorio se encuentra al final de la pasarela y para acceder a él hay una rampa de madera de **1,45 m** de ancho, **4 m** de longitud y una inclinación del **6,9%**. Dispone de pasamanos a dos alturas, **48 y 90 cm,** y a ambos lados.
- Dentro del observatorio hay espacio libre de obstáculos de **1,50 m** y ventanillas de observación a dos alturas, **1,20 y 1,50 m**, pero no permiten la aproximación frontal de personas en silla de ruedas.
- El observatorio está también equipado con bancos para el avistamiento de aves. Los bancos no tienen respaldo ni reposabrazos y está a una altura de **55 cm**.

Accesibilidad Visual

Acceso

- Se accede desde la explanada del aparcamiento por una pasarela de madera que termina en una rampa de acceso para acceder al interior del mirador. El pavimento es homogéneo, sin huecos ni resaltes.

Mirador

- Para acceder al mirador se ha construido una pasarela de madera de **150 m** de longitud.
- El pavimento es homogéneo y regular, sin resaltes, ni rehundidos y con buen mantenimiento.
- Al inicio, la pasarela está rebajada con una rampa de **1,50 m** de longitud cuyo pavimento es de cemento. No está señalizada en el suelo con un pavimento que se puede detectar tactovisualmente.
- A ambos lados de la pasarela hay bordillos laterales a una altura de **5 cm**.
- El observatorio se encuentra al final de la pasarela y para acceder a él hay una rampa de madera de **4 m** de longitud y con pasamanos ambos lados.
- Dentro del observatorio hay varias ventanillas de observación y bancos para el avistamiento de aves. Los bancos no tienen respaldo ni reposabrazos.
- Hay rótulos informativos del mirador y del Parque Natural, los textos e imágenes no están en braille ni en altorrelieve.
- No existen referencias táctiles que faciliten la orientación de personas con discapacidad visual.

Accesibilidad Auditiva

Información y orientación

- El Centro de Información y Ecomuseo disponen de información y folletos informativos del Parque Natural, el Mirador y sus servicios e instalaciones.

Otras estancias y servicios	Ubicación	Tipo de itinerario	Características destacables
Señalización	Mirador		➲ Rótulos de mismo formato: **Sí** ➲ Altura media: **1,20 y 1,80 m**. Tamaño de letra: **< 1,5 cm** ➲ Textos e iconos de color contrastado: **Sí** ➲ Textos e iconos en braille y altorrelieve: **No** ➲ Iconos homologados: **Sí**

Vía Verde de la Terra Alta
Tramo adaptado para personas con discapacidad

Consell Comarcal de la Terra Alta
Bassa d´en Gaire, 1
43780 – Gandesa (Tarragona)

Teléfono: 977 420 018 **Fax:** 977 420 395

Email: turisme@terra-alta.org
Web: www.terra-alta.org

Información General

La Vía Verde de la Terra Alta arranca junto al río Algars, cauce que separa las comunidades de Aragón y Cataluña. En el lado catalán se levantan los edificios de lo que fue la estación de Arnes-Lledó que dista apenas un kilómetro de la localidad de Lledó mientras que la de Arnes queda a unos 5 kms. Desde la propia estación, en paralelo a la vía, baja un camino hacia un paraje donde se ha acondicionado un espacio recreativo donde, si la temperatura anima, además será posible disfrutar de un baño.
El tramo accesible es un recorrido de 9 km que comienza en la antigua estación de tren del pueblo de Bot hasta llegar el Balneario de la Fontcalda (Gandesa).

Atención al público

- Antes de iniciar su recorrido la Vía Verde es aconsejable visitar el Consell Comarcal de la Terra Alta, que se encuentra a unos **9 km** aproximadamente desde el comienzo de la ruta, y allí podrá obtener una amplia información sobre la ruta y su entorno.
- Ninguna persona de atención al cliente conoce la Lengua de Signos Española (**LSE**).

Otra información de interés

- Disponen de 3 bicicletas adaptadas.
- Se permite el acceso de perros guía y de asistencia.

Accesibilidad Física

Tramo adaptado de la Vía Verde de la Terra Alta

- El itinerario desde la antigua estación de tren del pueblo de Bot, donde se puede dejar el vehículo, al inicio del tramo adaptado es accesible.
- El tramo adaptado tiene una longitud de **5 km.**
- El pavimento es de asfalto y en algunas zonas hay un poco de gravilla. Todo el pavimento es homogéneo, sin resaltes, ni rehundidos y con buen mantenimiento.
- En general el itinerario es bastante llano, pero existen algunos tramos con una ligera pendiente del **3,5%.**
- El sendero tiene un ancho libre de paso **2,20 m** y los cruces y cambios de dirección tienen un espacio libre de giro de más de **1,50 m** de diámetro.

Seguridad

- La senda está delimitada en la parte derecha del recorrido en sentido Bot-la Fontcalda, por un bordillo de madera de **12 cm** de altura.
- Dispone de barandillas de protección a ambos lados cuando el sendero discurre zonas elevadas o tramos considerados peligrosos. Las barandillas están a una altura de **70 cm** y **1,35 m**.
- Todo el recorrido tiene un buen sistema de drenaje que evita los encharcamientos.

Mobiliario y zonas de descanso

- Existen zonas de descanso y a la mitad del tramo adaptado hay una zona de merendero o picnic accesible para usuarios de silla de ruedas o personas de movilidad reducida.
- Están equipadas con bancos de madera, situados de forma que no invaden el espacio de circulación de la senda.
- Los bancos está a una altura de **42 cm**, carecen de reposabrazos pero tienen respaldo.
- Las papeleras están a una altura de **95 cm**.

Accesibilidad Visual

Tramo adaptado de la Vía Verde Terra Alta

- En el Consell Comarcal de la Terra Alta tienen a disposición del público un folleto informativo en braille sobre el tramo adaptado de la Vía Verde. Este centro de información se encuentra a **9 km** aproximadamente del comienzo de la Ruta Adaptada.
- El itinerario desde el aparcamiento que se encuentra junto a la antigua estación de tren del pueblo de Bot, hasta el inicio del sendero es sin escalones ni desniveles.
- El tramo adaptado tiene una longitud de **5 km**.
- Todo el pavimento es homogéneo, sin resaltes, ni rehundidos y con buen mantenimiento.
- En general el itinerario es bastante llano, pero existen algunos tramos con una ligera pendiente del **3,5%**.
- Toda la senda está delimitada por un bordillo de madera en uno de sus lados.
- Dispone de pavimento táctil de botones que avisa de la llegada a los túneles y cruces de caminos, y bandas rugosas durante el cruce. Hay pavimento de piedra natural para indicar que nos encontramos en una zona de descanso.
- Al inicio y a lo largo del recorrido existen paneles informativos y orientativos dispuestos a distintas alturas. El soporte del panel es mate, los textos e imágenes son de color contrastado respecto al fondo, tienen letra grande y una fuente de fácil lectura.
- Los paneles disponen de referencias táctiles y en braille para personas con discapacidad visual.

Accesibilidad Auditiva

Información y orientación

- En el Consell Comarcal de la Terra Alta tienen a disposición del público un folleto informativo sobre todos los senderos, las instalaciones y puntos de interés de la Vía Verde.
- En el tramo adaptado se han instalado 3 señales orientativas de **1 m por 50 cm**, situadas en las estaciones de Bot y de Prat de Comte, y otra a la altura de la Fontcalda. Tres señales direccionales de **50 por 25 cm**, situadas en los accesos a la Vía Verde, nos indican la dirección a seguir dentro del tramo adaptado. Una señal a la entrada de cada túnel indica su distancia, y 6 señales más nos informan de los lugares de interés de la vía. Las señales se localizan mediante un relieve situado en el bordillo.

Otras estancias y servicios	Ubicación	Tipo de itinerario	Características destacables
Área de descanso y picnic	Tramo entre Bot y Fontcalda	Accesible	➲ El pavimento es empedrado homogéneo y completamente horizontal y entre las mesas existe un área libre de paso de más de **1,50 m**. ➲ Las mesas son rectangulares, fijas, con los bancos unidos y de **4** patas. Los usuarios de sillas de ruedas pueden incorporarse a la mesa por los extremos.
Señalización	Vía Verde		➲ Rótulos de mismo formato: **Sí** ➲ Altura del rótulo: **1,30 y 2,50 m** ➲ Tamaño de letra: **> 1,5 cm** ➲ Textos e iconos de color contrastado: **Sí** ➲ Textos e iconos en braille y altorrelieve: **Sí** ➲ Iconos homologados: **Sí**

Ceuta

CEUTA

- **Instituto Ceutí de Deportes. Centro Ecuestre Ciudad de Ceuta**
- **Parque Marítimo del Mediterráneo**

Instituto Ceutí de Deportes
Centro Ecuestre Ciudad de Ceuta

Ctra. del Jaral, s/n
51003 Ceuta

Teléfono: 956 519 149 / 956 519 242 **Fax:** 956 513 819

Email: icd@ceuta.es/mekk@ceuta.es
Web: www.ceuta.es/icd

Información General

Enclavada en la parte más alta y boscosa de la ciudad de Ceuta, se encuentra esta instalación que nos permite disfrutar de un recorrido panorámico a lomos de uno de los más hermosos animales. Desde aquí partimos por una serie de senderos en los que no hay grandes inclinaciones y podremos observar la orografía de las costas de esta hermosa ciudad, su núcleo de población, el puerto y el espectacular parque marítimo del mediterráneo, todo ello desde una posición privilegiada ya que la altura por la que nos movemos permite ver las costas peninsulares de Málaga y Cádiz. Además, si así lo deseamos, podemos desarrollar una serie de actividades terapéuticas sobre los caballos, acompañados por profesionales.

Atención al público

- Ninguna persona de atención al cliente conoce la Lengua de Signos Española (**LSE**).
- Antes de ir, se recomienda llamar a los teléfonos de los monitores: 639 114 380/ 629 170 737

Otra información de interés

- Se puede solicitar tratamiento terapéutico.
- Se permite el acceso de perros guía y de asistencia.

Accesibilidad Física

Acceso

- Estas instalaciones están ubicadas en la zona rural de Ceuta, se llega por la carretera de los pantanos y se coge la desviación a la carretera del Tiro de Pichón hasta la entrada del complejo.
- Hay dos zonas de estacionamiento dependiendo la actividad que se vaya a realizar. Las personas usuarias de silla de ruedas pueden llegar con el coche hasta la misma cuadra, que está situada en la parte alta del complejo.
- La instalación está formada por tres extensiones de terreno a distintos niveles, a las que se accede en vehículo propio y siguiendo la carretera que las une.
- En el primer nivel, se encuentra una casita de vigilancia y los aparcamientos generales; en el segundo hay un picadero y un espacio para aparcamiento de vehículos de personas con movilidad reducida y en el tercero, se encuentra la cuadra, un picadero y los vestuarios y baños adaptados.

Recepción

- El itinerario desde el aparcamiento hasta el lugar de recepción es accesible, tiene un ancho de paso superior a **1,20 m,** el pavimento es de tierra compacta.
- El guadarnés del director técnico y monitores, es el espacio donde se recibe a los visitantes y está ubicado en la cuadra.
- La cuadra tiene un suelo de cemento y un ancho superior a **2 m**, que permite el giro de una persona en silla de ruedas.

Zona de inicio de la actividad y montura

- Junto a las cuadras hay un espacio para la montura en el caballo. Esta se realiza con la ayuda de los monitores.
- Dispone de un picadero de iniciación y desde aquí se accede a las diferentes rutas a caballo por el exterior.

Aseo adaptado y Vestuario

- Se accede a los vestuarios mediante un rampa de **4 m** de longitud, con una inclinación de **6,9%** y un ancho de paso de **1,10 m**. Dispone de pasamanos de doble altura en un lado, a **70 y 92 cm**.
- Hay una cabina de aseo adaptada para cada sexo. Están situadas en el interior de los vestuarios y el itinerario es accesible.
- La puerta general de los vestuarios se abre hacia dentro y tiene un ancho libre de paso de **85 cm**.
- En el vestuario hay espacio mayor de **1,50 m** que permite el giro de una silla de ruedas.
- Hay bancos a una altura de **47 cm** y taquillas con llave entre **0,45 cm** y **1,50 m** de altura
- La puerta de la cabina adaptada se abre hacia dentro y tiene un ancho libre de paso de **89 cm**. No está señalizada con el Símbolo Internacional de Accesibilidad (**SIA**).
- En el interior existe un espacio libre de giro de **1,50 m** de diámetro.
- La puerta se abre con una manilla fácil de manipular y en el interior el cerrojo requiere el giro de la muñeca.

Inodoro

- El inodoro tiene un espacio libre de acercamiento por el lado izquierdo de **1,40 m** de ancho y por el frente mayor de **90 cm**. El asiento está a una altura de **40 cm** y el mecanismo de descarga a **76 cm**.
- No dispone de barras de apoyo.
- Los lavabos se encuentran en el exterior de la cabina. Tienen pedestal y no permiten la aproximación frontal de una persona en silla de ruedas. Tienen una altura inferior de **75 cm** y un fondo de **19 cm.**
- La altura del borde inferior del espejo es de **1,10 m** y carece de accesorios.

Duchas

- Las duchas son colectivas y para acceder a ellas hay un hueco libre de paso de **96 cm**.
- El pavimento de la ducha es antideslizante, está a ras de suelo y las **5** duchas tienen unas dimensiones de **5,75 m** de fondo y **1,76 m** de ancho.
- No hay ninguna ducha que disponga de asiento y ni de barras de apoyo.
- El grifo es monomando, está situado a una altura de **1,07 m.**

Accesibilidad Visual

Acceso

- Se accede a la cuadra desde el aparcamiento por un camino de tierra compacta.
- En el itinerario no se aprecian elementos voladizos que impliquen riesgo a personas con discapacidad visual

Accesibilidad Auditiva

Información y orientación

- En la página web: www.ceuta.es/icd se puede encontrar información de la actividad.
- No existen rótulos que señalan la ubicación de las instalaciones y servicios.

Aseos

- Las puertas de los aseos de señoras y caballeros no tienen un sistema de cierre con una señal visual de “ocupado o libre”, ni cuentan con una banda libre inferior que permite ver si hay alguien en su interior.

Otras estancias y servicios	Ubicación	Tipo de itinerario	Características destacables
Aparcamientos	Exterior	Accesible	➲ Tipo de pavimento: **de tierra compacta.** ➲ Número de plazas de aparcamiento reservadas para PMR: **no hay** ➲ Ancho y fondo de la plaza: **sin delimitar**

Parque Marítimo del Mediterráneo

Avda. Compañía del Mar, s/n
51001 Ceuta

Teléfono: 956 517 742 **Fax:** 956 516 989

E-mail: parquemaritim@procesa.es
Web: www.ceuta.es

Información General

El 15 de Julio de 1995, en el sur de Europa y al Norte de África se abre al público un Privilegiado balcón con vistas al Mar Mediterráneo. Obra póstuma del genial artista canario Cesar Manrique que sin duda alguna, refleja en ella los valores artísticos comunes y característicos de su obra. La zona del parque ocupa unos 56.000 m² y alberga lagos y jardines, donde se funden todos los elementos de la naturaleza: tierra, mar y aire. Compuesto de 2 lagos, al oeste cuenta con una playa de aguas limpias, así como una isla en el centro del lago.

Atención al público

- Ninguna persona de atención al cliente conoce la Lengua de Signos Española (**LSE**).

Otra información de interés

- Hay una tarifa reducida para grupos.
- No se permite el acceso de comida.
- Se permite el acceso de perros guía y de asistencia

Accesibilidad Física

Acceso y taquilla de entrada

- Frente a la entrada principal del parque hay **2** plazas de aparcamiento público reservadas para Personas con Movilidad Reducida (**PMR**). Están señalizadas con el **SIA** en vertical y tienen unas dimensiones de **1,90 x 5 m**.
- Se puede acceder al complejo por dos entradas, ambas tienen escalones en el acceso y una rampa como itinerario alternativo accesible.

- La puerta principal tiene **2** escalones de **17 cm** de altura, con una rampa alternativa de **3,20 m** de longitud, un ancho de paso de **1,60 m** y una inclinación del **10,5%**.
- La otra entrada tiene **3** escalones con otra rampa alternativa de **4,40 m** de longitud, un hueco de paso de **1,47 m** y una inclinación del **14%**.
- Ambas puertas de acceso son de hierro y permanecen siempre abiertas en horario de atención al público.
- En ambos accesos está la taquilla, cuyo mostrador está a una altura de **1,02 m**.
- Después de las puertas de entrada hay un torno de acceso, con un hueco de paso de **90 cm** de ancho.

Recorrido por el complejo

- Las distintas instalaciones del complejo (piscinas, terrazas, vestuarios, aseos, etc.) están situados en un mismo nivel.
- El itinerario por el parque presentan algunas inclinaciones que no superan el **6,9%**.
- La piscina tiene una rampa para que Personas de Movilidad Reducida (**PMR**) accedan con una silla anfibia, o sin bajar escalones.

Aseo adaptado y vestuario

- El complejo tiene **2** cabinas de aseos adaptadas, independientes y comunes para ambos sexos. El itinerario es accesible y están señalizadas con el Símbolo Internacional de Accesibilidad (**SIA**).
- Los dos aseos son de similares características.
- La puerta de la cabina abre hacia dentro y mide **77 cm** de ancho.
- En el interior de la cabina existe un espacio libre de giro **> 1,50 m** de diámetro.

Inodoro

- El inodoro tiene un espacio libre de acercamiento por el lado izquierdo de **1,20 m** de ancho, que coincide con el plato de la ducha, y por el frente mayor de **1,20 m.** El asiento está a una altura de **44 cm** y el mecanismo de descarga a **84 cm**.
- Tiene una barra de apoyo abatible en el lado izquierdo, colocada a **55 y 72 cm** de altura.

Lavabo y accesorios del aseo

- Debajo del lavabo hay un espacio libre de **66 cm** de alto y **49 cm** de fondo, permite la aproximación frontal con la silla de ruedas. El grifo es de presión.
- El borde inferior del espejo está a **83 cm** de altura y el resto de los accesorios del aseo están a **1,12 m** de altura.

Ducha

- La ducha está junto al inodoro, en el lado izquierdo.
- El plato de ducha tiene una ceja en bajorrelieve de **1 cm** y es antideslizante.
- El espacio lateral de acceso a la ducha mide **90 cm** de ancho por **90 cm** de fondo.
- Hay un asiento de ducha abatible y fijo a la pared. El asiento tiene **48 cm** de ancho y **40 cm** de fondo y está situado a una altura de **49 cm**. Está colocado en la pared perpendicular al grifo y puede utilizarse fácilmente.
- El acceso al asiento es de **66 cm** por el frente y **86 cm** por el lado izquierdo.
- El grifo es monomando y está situado a **1,09 m** de altura.
- En la misma pared del grifo hay una barra fija, situada en diagonal, entre **71 y 85 cm** de altura.

Accesibilidad Visual

Acceso

- Se puede acceder al complejo por dos entradas, ambas tienen escalones en el acceso, cuyos bordes no están señalizados con una franja antideslizantes de color contrastado.
- Las puertas del complejo son de hierro y permanecen abiertas en horario de atención al público.
- En ambos accesos está la taquilla cuyo mostrador mide **1,02 m** de altura
- Después de las puertas de entrada hay un torno con un hueco de paso de **90 cm**.
- La puerta principal tiene **2** escalones de **17 cm** de altura y una rampa alternativa con una inclinación del **10,5%**.
- La otra entrada tiene **3** escalones con una rampa alternativa del **14%** de inclinación.
- En ambas entradas los peldaños tienen bocel y su pavimento es antideslizante.
- El principio y final de los escalones no se ha señalizado con una franja de pavimento de color contrastado y textura distinta.

Recorrido por el complejo

- Los espacios de circulación son amplios, tienen formas irregulares, los desniveles están salvados por medio de rampas, éstas no están señalizadas en su principio y final con un pavimento de textura distinta y color contrastado. No presentan grandes inclinaciones.
- El pavimento es homogéneo, el mobiliario está distribuido de forma irregular, hay rocas repartidas en distintos sitios a modo de jardineras. No existen elementos voladizos que impliquen riesgo a las personas con discapacidad.
- No existen referencias táctiles que faciliten la orientación de personas con discapacidad visual.

Accesibilidad Auditiva

Información y orientación

- El complejo tiene rótulos que indican la ubicación de las distintas instalaciones, y servicios.

Aseos

- Las puertas de las cabinas de aseos no tienen un sistema de cierre con una señal visual de “ocupado o libre”, pero cuentan con una banda libre inferior que permite ver si hay alguien en su interior.

Otras estancias y servicios	Ubicación	Tipo de itinerario	Características destacables
Restauración	Parque	Accesible	➲ Hay restaurantes en el complejo, se accede a ellos sin desniveles, no disponen de aseos.

Otras estancias y servicios	Ubicación	Tipo de itinerario	Característicasdestacables
Sendero	Parque	Accesible	➲ Consiste en un recorrido donde se ofrece una pequeña muestra de la abundante diversidad floral de la zona. Todo el itinerario es por un camino de piedra y tiene una longitud de **600 m**, existen algunas zonas con inclinaciones de entre **6,9% y 14%**. Carecen de pasamanos. ➲ Existen zonas de descanso que no invaden el sendero, con bancos sin respaldo a una altura de **45 cm**. ➲ Los paneles durante el recorrido tienen un soporte mate y el texto tiene contraste cromático respecto al fondo.
Exposición	Parque	Practicable	➲ Se accede por una entrada con un escalón de **8 cm** de altura y un hueco de paso de **80 cm**. ➲ La exposición consiste en una maqueta central con la reconstrucción del parque y una colección de fotos de los trabajos de construcción. ➲ Durante el recorrido por la exposición hay huecos de paso de **1,70 m**. ➲ La vitrina tiene una altura de **68 cm** y permite la aproximación lateral a una Persona con Movilidad Reducida (**PMR**).
Señalización	Parque Marítimo		➲ Rótulos de mismo formato: **Si** ➲ Altura media: **60 cm – 1,70 m** ➲ Tamaño de letra: **9 cm** ➲ Textos e iconos de color contrastado: **Si** ➲ Textos e iconos: **Sin braille ni altorrelieve** ➲ Iconos homologados: **No**

Comunidad de Madrid

MADRID

- **Parque Natural de Peñalara. Centro de Educación Ambiental Puente del Perdón**
- **Parque Regional de la Cuenca Alta del Manzanares. Centro de Educación Ambiental Manzanares**
- **Reserva de la Biosfera de la Sierra del Rincón. Hayedo de Montejo**
- **Reserva de la Biosfera de la Sierra del Rincón. Senda del Agua y Laguna del Salmoral**

Parque Natural de Peñalara
Centro de Educación Ambiental Puente del Perdón

Carretera M-604 Km. 28
28740 Rascafría (Madrid)

Teléfono / Fax: 918 691 757

Email: redcentrospuentedp@yahoo.es
Web: www.madrid.org

Información General

El "Centro de Educación Ambiental Puente del Perdón" dispone de un edificio principal con una amplia sala donde se ubica una exposición permanente con paneles expositivos, vitrinas y maquetas sobre las características más destacadas del Parque. Allí mismo es donde se organizan talleres y demás actividades didácticas.
El espacio exterior se ha ajardinado con especies y se han creado diversas áreas temáticas entre las que destacamos Área de recursos agroecológicos, Jardín natural y Arboreto "Giner de los Ríos".

Atención al público

- Ninguna persona de atención al cliente conoce la Lengua de Signos Española (LSE).
- El personal del CEA Puente del Perdón tiene formación en atención a personas con discapacidad.

Otra información de interés

- Se organizan visitas guiadas y talleres para grupos de personas con o sin discapacidad, solicitándolos previamente, en dos idiomas, inglés y castellano
- Las áreas temáticas accesibles para Personas de Movilidad Reducida (PMR) son: "Área de recursos agroecológicos" y el "Jardín natural". El "Arboreto Giner de los Ríos" es practicable.
- Se permite el acceso de perros guía y de asistencia.

Accesibilidad Física

Acceso

- Para acceder desde el aparcamiento hasta el edificio que alberga al centro de educación ambiental, encontramos una ruta practicable, ya que el inicio del itinerario presenta un pavimento irregular de tierra y piedras. Tras este hayamos un tramo de unos **300 m** de longitud, hasta el edificio principal, cuyo pavimento es de tierra compacta, regular y con buen mantenimiento.
- Se entra al recinto por una puerta metálica con un ancho libre de paso superior a **3 m**.
- El itinerario tiene un ancho de paso de **1,70 m** y los cruces y cambios de dirección tienen un espacio libre de giro de más de **1,50 m** de diámetro.
- Todo el itinerario es llano, no presenta pendiente longitudinal ni transversal.

Recepción

- Se accede desde las áreas temáticas al aire libre por un itinerario sin desniveles, cruzando una puerta de madera, que abre hacia dentro y que tiene un ancho libre de paso de **86 cm.**
- El pavimento es homogéneo y antideslizante; existe además un espacio libre de giro de más de **1,50 m** de diámetro.
- El mostrador de recepción tiene una altura de **1,08 m**, no cuenta con mostrador adaptado para usuarios de silla de ruedas.
- Frente al mostrador de recepción hay un felpudo que no está anclado al suelo, este puede dificultar el rodamiento de las sillas de ruedas o causar tropiezos a Personas de Movilidad Reducida (**PMR**).

Sala de exposiciones / Sala de Talleres

- La sala de exposiciones y talleres está ubicada en el edificio principal, se accede sin desniveles por un hueco de paso superior a **1,20 m** de ancho.
- En la sala de exposición/ Sala Talleres existe un espacio adecuado para la circulación y maniobra de usuarios de silla de ruedas. El pavimento es homogéneo y antideslizante.
- Toda la sala es diáfana y cuentan con sillas móviles.
- La mayoría de maquetas y vitrinas de la exposición están situadas a una altura accesible para usuarios de silla de ruedas, entre **36** y **90 cm**, pero no disponen de un espacio de aproximación frontal adecuado para las personas en silla de ruedas.

Aseo adaptado

- Hay una cabina de aseo adaptada, independiente y común para ambos sexos. El itinerario es accesible y está situada en el edificio principal, junto a la recepción.
- La puerta de la cabina se abre hacia dentro y tiene un ancho de paso de **87 cm**. No está señalizada con el Símbolo Internacional de Accesibilidad (**SIA**).
- En el interior existe un espacio libre de giro de **1,50 m** de diámetro.
- La puerta se abre con una manilla y en el interior el cerrojo es un pestillo fácil de manipular, aunque no puede abrirse desde el exterior en caso de emergencia.

Inodoro

- El inodoro tiene un espacio libre de acercamiento por el lado izquierdo de **59 cm** de ancho y por el frente de **1,70 m**. El asiento está a una altura de **49 cm** y el mecanismo de descarga a **86 cm**.
- Tiene una barra de apoyo abatible en el lado izquierdo a **59 y 79 cm** de altura.

Lavabo y accesorios del aseo

- El lavabo permite la aproximación frontal de una persona en silla de ruedas. Debajo del lavabo hay un espacio libre de **64 cm** de alto y **58 cm** de fondo. El grifo es monomando.
- La altura del borde inferior del espejo es de **1,01 m** y el resto de los accesorios del aseo están situados entre **90 cm y 1 m**.

Senderos

- Las sendas que recorren el "Área de Recursos Agroecológicos" y el "Jardín Natural" está delimitada por bordillos laterales de madera cuando el pavimento es de tierra. Los bordillos están a ambos lados de la senda y tienen una altura inferior a **10 cm**.
- Sólo dispone de pasamanos en una pasarela de madera que sirve para cruzar desde el "Área de Recursos Agroecológicos" hasta el "Jardín Natural"
- La senda, en el tramo de tierra, no tiene ningún sistema de drenaje que evite los encharcamientos.

Mobiliario y zonas de descanso

- Dispone de una zona de descanso al aire libre con itinerario accesible para usuarios de silla de ruedas y personas de movilidad reducida.
- La zona de picnic está equipada con bancos y mesas de madera, situados fuera de la senda, de forma que no invaden el espacio de circulación.
- Las mesas tienen **79 cm** de alto, bajo la misma existe un espacio libre de **74 cm**, **132 cm** de ancho y **30 cm** de fondo. Todas las mesas tienen las mismas características y tienen los bancos unidos a la mesa con un travesaño que no permite el acercamiento frontal con la silla de ruedas. Aunque los usuarios de silla de ruedas pueden incorporarse a la mesa por los extremos ya que tienen un fondo y una altura libre de **30 y 74 cm** respectivamente.

Accesibilidad Visual

Acceso

- Se accede al edificio principal por un itinerario practicable, al inicio de tierra y piedra y una vez que nos encontramos dentro del recinto el pavimento es ecológico y de tierra compacta. El Itinerario está delimitado a cada lado por un bordillo de madera.
- El suelo es homogéneo sin huecos ni resaltes.
- Las puertas de acceso al **CEA** Puente del Perdón son de características similares, metálicas y abatibles, ambas con un ancho libre de paso superior a **3 m**. Estas permanecen abiertas en horario de atención al público.
- La puerta de acceso al edificio principal tiene una hoja de madera que abre hacia dentro, esta no permanece abierta en horario de atención al público.
- En recepción el mobiliario está distribuido de forma que no obstaculiza la circulación de personas con discapacidad visual, tampoco existen elementos voladizos que impliquen riesgo.
- Junto al mostrador de recepción hay un felpudo suelto que puede ocasionar tropiezos a personas con discapacidad visual.

Sala de exposiciones/ Sala Taller

- La Sala de exposiciones/ Sala taller está ubicada en el edificio principal, se accede sin desniveles por un hueco de paso superior a **1,20 m** de ancho. El pavimento es homogéneo, sin huecos ni resaltes.
- El mobiliario está distribuido de forma que no obstaculiza la circulación de personas con discapacidad visual, ya que es fácilmente detectable con el bastón guía. No existen elementos voladizos que impliquen riesgo.
- En la Sala encontramos un estrechamiento puntual con un ancho útil de **80 cm**.
- La iluminación no es homogénea.
- Los paneles y rótulos descriptivos de las exposiciones tienen un soporte mate, textos con una fuente de fácil lectura y en ocasiones la letra más pequeña es **≤ 1 cm** de altura. Hay contraste cromático entre los textos y el fondo.

Accesibilidad Auditiva

Información y orientación

- En el interior del edificio no se dispone de rótulos que señalen la ubicación de las distintas estancias.
- Sin embargo la mayoría de zonas ajardinadas del centro, están señalizadas.
- Existe un folleto con información general del centro de educación ambiental, con un plano en el que se sitúan sus distintas áreas temáticas.
- También hay un folleto informativo especifico del “Arboreto Giner de los Ríos”

Sala de exposiciones / Sala Taller

- La sala no dispone de un bucle de inducción magnética que facilite la audición a personas con prótesis auditivas.

Aseos

- La puerta del aseo no tienen un sistema de cierre con una señal visual de “ocupado o libre”, ni una banda libre inferior que permita ver si hay alguien en su interior.

Otras estancias y servicios	Ubicación	Tipo de itinerario	Características destacables
Aparcamiento	A la entrada del centro	Practicable	➲ Tipo de pavimento: **de tierra, irregular con huecos y resaltes** ➲ Número de plazas de estacionamiento reservadas para PMR: **no hay**.
Área de recursos Agroecológicos y Jardín Natural	Alrededor del edificio principal	Accesible por un sendero de pavimento ecológico sin pendiente longitudinal ni transversal. Su longitud aproximada es de **500 m**	➲ El Área de Recursos Agroecológicos: este lugar acoge diferentes unidades productivas desarrolladas tradicionalmente en la zona, junto a otras más vanguardistas, buscando un enlace entre lo mejor del pasado y el futuro. Todo el recorrido es por un sendero de tierra compacta. Este tiene un ancho libre de paso de **1,70 m**. El recorrido es apto para la circulación y maniobra de usuarios de silla de ruedas. ➲ Las sendas que recorren el "Área de Recursos Agroecológicos" y el "Jardín Natural" está delimitada por bordillos laterales de madera cuando el pavimento es de tierra. Los bordillos están a ambos lados de la senda y tienen una altura inferior a **10 cm.** ➲ Sólo dispone de pasamanos en una pasarela de madera que sirve para cruzar desde el "Área de Recursos Agroecológicos" hasta el "Jardín Natural". ➲ Dispone de una zona de descanso con itinerario accesible para usuarios de silla de ruedas y personas de movilidad reducida.

Otras estancias y servicios	Ubicación	Tipo de itinerario	Características destacables
Zona de Picnic	Área de recursos Agroecológicos y Jardín Natural	Accesible	➲ La zona de picnic está equipada con bancos y mesas de madera, situados fuera de la senda, de forma que no invaden el espacio de circulación. ➲ Las mesas tienen **79 cm** de alto, bajo la misma existe un espacio libre de **74 cm**, **1,32 m** de ancho y **30 cm** de fondo. Todas las mesas tienen las mismas características y tienen los bancos unidos a la mesa con un travesaño que no permite el acercamiento frontal con la silla de ruedas, aunque pueden hacerlo por los extremos.
Arboreto "Ginés de los Ríos"	Al norte del edificio principal, cruzando el Puente del Perdón	Practicable por sendero irregular de piedra de **500 m** de longitud.	➲ Reúne una interesante colección de especies arbóreas y arbustivas pertenecientes a los bosques planocaducifolios del planeta. Se encuentra dividido en cuatro zonas que representan los bloques continentales de Asia, Europa, América del Norte y América del Sur. ➲ Todo el recorrido es por un sendero de piedra. Este tiene un ancho libre de paso de **1,49 m**. ➲ Dispone de paneles informativos de cada especie a una altura media de **22 cm**. Los textos tienen letra pequeña y de color contrastado respecto al fondo.
Señalización	Área de recursos Agroecológicos y Jardín Natural		➲ Rótulos de mismo formato: **No** ➲ Altura media: **70 cm** ➲ Tamaño de letra: **≤ 1 cm - 7 cm** ➲ Textos e iconos de color contrastado: **Sí** ➲ Textos e iconos en braille y altorrelieve: **No** ➲ Iconos homologados: **no hay**

Parque Regional de la Cuenca Alta del Manzanares
Centro de Educación Ambiental Manzanares

Camino de la Pedriza s/n
28410 Manzanares el Real - Madrid

Teléfono / Fax: 918 539 978

Email: redcentros.manzanares@madrid.org
Web: www.madrid.org

Información General

El Centro dispone de un edificio principal con una amplia sala donde se ubica la exposición permanente con paneles expositivos, vitrinas, maqueta y varios audiovisuales sobre las características más destacadas del Parque Regional de la Cuenca Alta del Manzanares. En una edificación más pequeña llamada "Tienda verde" se albergan exposiciones temporales. El espacio exterior se ha ajardinado con especies autóctonas y se han creado diversas áreas temáticas entre las que destacamos el jardín de aromas, el observatorio de aves, el jardín de rocas, el arboreto, etc.

Atención al público

- Ninguna persona de atención al cliente conoce la Lengua de Signos Española (**LSE**).

Otra información de interés

- Se organizan visitas guiadas y talleres para grupos de personas con o sin discapacidad, solicitándolos previamente, en tres idiomas, alemán, inglés y castellano.
- Las áreas temáticas adaptadas para personas con discapacidad son "El jardín de aromas", "el arboreto", "la pequeña pedriza", "el observatorio de aves" y "el centro de herpetofauna".
- Se permite el acceso de perros guía y de asistencia.

Accesibilidad Física

Acceso

- Desde el aparcamiento hasta el edificio principal, se accede por una rampa alternativa a las escaleras de entrada. Tiene pavimento antideslizante.
- La rampa tiene **4** tramos de **1,24 m** de ancho, unas longitudes de **11 m, 9,60 m, 9,82 m** y **8,30 m**, y unas inclinaciones de **6,9%, 8,7%, 6,9% y 6,9%** respectivamente.
- Los rellanos intermedios y las área de embarque y desembarque tienen unas dimensiones que permiten hacer un giro de **360º** con la silla de ruedas.
- Dispone de un doble pasamanos a ambos lados de la rampa, el superior está a **93 cm** de altura y el inferior a **72 cm**.
- También tiene un zócalo de protección a ambos lados de **15 cm** de altura.
- Se accede a las escaleras de entrada por un camino de losas de piedra homogéneo. Éstas tienen **5** peldaños de hormigón y un doble pasamanos a cada lado.
- Se entra al edificio por dos puertas contiguas de características similares. Cada una tiene dos hojas de madera abatibles, las de la primera abren hacia fuera y las de la segunda en ambos sentidos. El ancho útil de paso con ambas puertas abiertas es de **1,31 m.**
- Entre ambas puertas el suelo es una rejilla metálica de tramex completamente enrasada con el resto del pavimento, la distancia entre ambas puertas es de **2,31 m**.

Recepción

- El itinerario desde la puerta de acceso hasta el mostrador de recepción es sin desniveles, tiene un ancho de paso superior a **1,20 m**, el pavimento es homogéneo y antideslizante.
- En recepción existe un espacio libre de giro de más de **1,50 m** de diámetro.
- El mostrador de recepción tiene una altura de **90 cm** y **1,01 m**, no adaptada para usuarios de silla de ruedas.
- Existe una pantalla táctil en la que se puede leer la descripción del parque regional, mapa interactivo, sendas de la zona, teléfonos de interés, descripción de alguno de los municipios, etc. y es accesible para personas en silla de ruedas.

Salas de exposiciones

- La sala de exposición está situada en la planta baja del edificio, se accede sin desniveles cruzando la sala de audiovisuales por un hueco de paso de **1,20 m** de ancho.
- En las salas de exposición existe un espacio adecuado para la circulación y maniobra de usuarios de silla de ruedas. El pavimento es homogéneo y antideslizante.
- No se dispone de bancos o apoyos isquiáticos.
- No todos los elementos interactivos de la exposición están situados a una altura accesible y no disponen de un espacio de aproximación adecuado para usuarios de silla de ruedas.

Sala de audiovisuales

- Se accede directamente desde la recepción sin desniveles cruzando **2** huecos de paso de **1,20 m** de ancho.
- Toda la sala es diáfana, tiene frente a la pantalla un banco de madera para **6** personas.
- El suelo es horizontal, con un pavimento homogéneo y antideslizante.
- No hay plazas reservadas para usuarios de silla de ruedas, pueden situarse en toda la sala.

Sala de talleres infantiles

- La puerta de entrada tiene dos hojas de madera que abren hacia fuera, con una mirilla de vidrio. Su ancho útil de paso con ambas puertas abiertas es **≥ 1,20 m**.

- La sala es diáfana, los participantes se sientan el en suelo.
- El suelo de la sala tiene una inclinación del **8,7%.**

Biblioteca

- Está situada en la primera planta del edificio y se accede saliendo por la puerta de entrada al jardín y subiendo un sendero perimetral al edificio.
- Antes del sendero se baja una rampa de **1,24 m** de ancho, **10 m** de longitud y una inclinación adecuada del **6,9%**. Tiene un doble pasamanos a cada lado a **94 y 73 cm** de altura y un zócalo de protección de **15 cm** de altura.
- Desde la rampa se sube por un sendero hasta la biblioteca, éste tiene una longitud aproximada de **62 m,** los primeros **43 m** tienen una inclinación pronunciada del **10,5%** y los últimos **19 m** del **3,5%**. El suelo es irregular de zahorra con arcilla, en algunos tramos hay huecos y resaltes.
- Desde el sendero se llega a la puerta de la biblioteca por una pasarela metálica de **1 m** de ancho y **4 m** de longitud. Tiene una barandilla a cada lado de **1,05 m** de altura y un suelo horizontal de tramex (rejilla metálica). Para incorporarse desde la senda a la pasarela debe subirse un desnivel de **8 cm**.

Aseo adaptado

- Hay una cabina de aseo adaptada para ambos sexos con itinerario accesible, en la planta baja junto a la recepción.
- La puerta general de los aseos se abre hacia dentro y tiene un ancho de paso de **76 cm**.
- La puerta de la cabina se abre hacia fuera y tiene un ancho de paso de **86 cm**. Está señalizada con el Símbolo Internacional de Accesibilidad (**SIA**).
- En el interior existe un espacio libre de giro de **1,50 m** de diámetro.
- La puerta tiene un tirador fácil de manipular y un cerrojo que requiere el giro de la muñeca. Éste último puede abrirse desde fuera con llave.
- La iluminación funciona por medio de un sensor.

Inodoro

- El inodoro tiene un espacio libre de acercamiento por el lado izquierdo de **1,61 m** de ancho y por el frente de **1,07 m**. El asiento está a una altura de **50 cm** y el mecanismo de descarga a **1,08 m.**
- Tiene una barra de apoyo abatible en el lado izquierdo a **60 y 77 cm** de altura y una fija en el lado derecho a **80 cm** de altura, con una separación entre ambas de **57 cm**.
- Hay un pulsador en la pared a **25 cm** del suelo, que acciona una alarma en el caso de que alguien se caiga y no consiga levantarse.

Lavabo y accesorios del aseo

- El lavabo permite la aproximación frontal de usuarios de silla de ruedas. Debajo del lavabo hay un espacio libre de **67 cm** de alto y **23 cm** de fondo. El grifo es monomando.
- La altura del borde inferior del espejo es de **89 cm** y el resto de los accesorios del aseo están situados entre **86 cm** y **1,10 m**.

Accesibilidad Visual

Acceso

- Se accede al edificio por un camino de losas de piedra homogéneo. La entrada tiene una escalera de **5** peldaños de hormigón de **16 cm** de altura y un doble pasamanos a cada lado.
- Antes y después de la escalera no hay una franja de pavimento de textura distinta y color contrastado que alerte del desnivel.
- El borde de los peldaños no está señalizado con una franja antideslizante de color contrastado.
- Hay una rampa alternativa de inclinación adecuada que dispone de un doble pasamanos a cada lado, su principio y final tampoco está señalizado con una franja de pavimento de textura distinta y color contrastado.
- Se accede al centro por dos puertas contiguas de características similares, tienen dos hojas de madera abatibles. Entre ambas puertas, el pavimento es una rejilla metálica de tramex en la que puede engancharse el bastón guía.

Salas de exposiciones

- Se accede después de cruzar la sala de audiovisuales por un hueco de paso de **1,20 m** de ancho. El pavimento es homogéneo, sin huecos ni resaltes.
- El mobiliario está distribuido de forma que puede obstaculizar la circulación de personas con discapacidad visual, pero es fácilmente detectable con el bastón guía. No existen elementos voladizos que impliquen riesgo.
- En todo el recorrido de la exposición se cruzan distintos huecos de paso de **1,20 m** de ancho.
- La iluminación es homogénea.
- Los paneles y rótulos descriptivos de las exposiciones tienen un soporte mate, textos con una fuente de fácil lectura y la letra más pequeña es de **1 cm** de altura. Hay contraste cromático entre los textos y el fondo.

Sala de audiovisuales

- Se accede directamente desde la recepción sin desniveles cruzando **2** huecos de paso de **1,20 m** de ancho.
- Toda la sala es diáfana, tiene frente a la pantalla un banco de madera para **6** personas. No hay elementos voladizos que impliquen riesgo.
- El suelo es horizontal, con un pavimento homogéneo y antideslizante.
- El video no dispone de audiodescripción.

Sala de talleres infantiles

- La puerta de entrada tiene dos hojas de madera que abren hacia fuera.
- La sala es diáfana, los participantes se sientan el en suelo. No hay elementos voladizos que impliquen riesgo.
- El suelo de la sala tiene una inclinación del **8,7%**, es homogéneo y antideslizante.

Biblioteca

- Está situada en la primera planta del edificio, se accede desde el exterior por la pasarela antes descrita en “Accesiblidad Física”. Se utiliza para realizar talleres con grupos de visitantes.

Accesibilidad Auditiva

Información y orientación

- En el interior del edificio no hay rótulos que señalen la ubicación de las distintas estancias, a excepción de los aseos.
- Sin embargo en todas las zonas ajardinadas del centro, si está señalizada la ubicación de las distintas áreas temáticas.
- Existe un folleto con información general del centro de educación ambiental, con un plano en el que se sitúan sus distintas áreas temáticas.
- También hay un folleto informativo para cada área temática: Observatorio de Aves, Acuario, Pequeña Pedriza, Jardín de las rocas, Arboreto, Jardín de Aromas.
- Además disponen de distintos folletos informativos del Parque Regional de la Cuenca Alta del Manzanares y de sus distintos recursos naturales.
- Existe una pantalla táctil en la que se puede leer la descripción del parque regional, mapa interactivo, sendas de la zona, teléfonos de interés, descripción de alguno de los municipios, etc.

Sala de audiovisuales

- El video no tiene la opción de subtitulado.
- La sala no dispone de un bucle de inducción magnética que facilite la audición a personas con prótesis auditiva.

Aseos

- Las puertas de los aseos de señoras y caballeros tienen un sistema de cierre con una señal visual de “ocupado o libre”, y una banda libre inferior que permite ver si hay alguien en su interior.

Otras estancias y servicios	Ubicación	Tipo de itinerario	Características destacables
Aparcamiento exterior	A la entrada del centro	Accesible	➲ Tipo de pavimento: **de asfalto e irregular con huecos y resaltes** ➲ Número de plazas de aparcamiento reservadas para PMR: **1** ➲ Señalizada con el SIA: **en el pavimento** ➲ Ancho y fondo de la plaza: **2,50 m x 4,50 m** ➲ Área de acercamiento lateral de **1,20 m** de ancho: **No**
Jardín de Aromas	Al noroeste del edificio principal	Practicable por sendero irregular de tierra con inclinación del **10,5%.** Longitud aprox. **62 m**	➲ El jardín cuenta con una selección de plantas de la zona caracterizadas por su agradable aroma. ➲ Hay un plano del jardín en altorrelieve con información en braille. ➲ El recorrido por el jardín está señalizado para personas con discapacidad visual por medio de una cuerda suspendida en unos postes con información en braille y en altorrelieve.

Otras estancias y servicios	Ubicación	Tipo de itinerario	Características destacables
Observatorio de aves y centro de herpetofauna	Al noreste del edificio principal	Practicable con pasarela de madera y sendero irregular de tierra con inclinación del **10,5%**. Longitud aprox. **23 m**	➲ Consiste en una reproducción del ecosistema del humedal con una caseta de observación. ➲ Al final del sendero se sube una rampa de estructura metálica y suelo de tramex que conduce al observatorio, tiene un ancho de **1,50 m**, tres tramos de **2,80 m**, **6,10 m y 6,20 m** con una inclinación del **6,9%**. A cada lado hay un doble pasamanos a **93 cm y 68 cm** de altura. ➲ El observatorio tiene dos franjas de observación, una a **1,39 m** de altura y otra a **99 cm** de altura. Frente a las franjas de observación hay un espacio adecuado para la incorporación de una persona en silla de ruedas. ➲ El centro de herpetofauna es un circuito que se recorre por pasarelas y rampas metálicas. Las rampas tienen **6,9%** de inclinación, todo el recorrido es apto para la circulación y maniobra de usuarios de silla de ruedas. ➲ Disponen de paneles informativos a una altura de lectura adecuada para personas de pie y en silla. Los textos tienen letra grande y son de color contrastado respecto al fondo.
Arboreto	Al oeste del edificio principal	Practicable con sendero de tierra	➲ Consiste en una distribución por ecosistemas de las principales especies vegetales arbóreas de la sierra de Guadarrama. Todo el recorrido es por un sendero de tierra.

Otras estancias y servicios	Ubicación	Tipo de itinerario	Características destacables
Pequeña Pedriza	Al sureste del edificio principal	Practicable con sendero de tierra	➲ Consiste en una reproducción de los riscos más conocidos de La Pedriza. Todo el recorrido es por un sendero de tierra.
Señalización	Áreas temáticas al aire libre		➲ Rótulos de mismo formato: **No** ➲ Altura media: **87 cm – 1,47 m** ➲ Tamaño de letra: **7 mm - 7 cm** ➲ Textos e iconos de color contrastado: **Sí** ➲ Textos e iconos: **en braille y altorrelieve en el jardín de aromas y en el arboreto** ➲ Iconos homologados: **no hay**

Reserva de la Biosfera, Sierra del Rincón. Hayedo de Montejo - "Senda del Río"



Desde Montejo de la Sierra por la M- 137 hacia El Cardoso de la Sierra con la M-139
28190 Montejo de la Sierra (Madrid)

Teléfono: 91 869 70 58 / 91 869 72 17

Email: sierradelrincon@fida.es
Web: www.sierradelrincon.org

Información General

El "Hayedo de Montejo" constituye uno de los enclaves más singulares que podemos visitar en la Comunidad de Madrid. Contiene el único bosque de hayas de la región y también uno de los más meridionales de Europa. Acentúan su carácter excepcional la elevada diversidad biológica y los tipos de estructuras forestales que reúne.
Está situado en una umbría y pendiente ladera que comienza en el margen derecho del rio Jarama, a pocos kilómetros de su nacimiento.
La senda analizada llamada "Senda del Río" cuenta con un itinerario lineal y practicable de algo más de 1 km de longitud que discurre paralelo al río Jarama. A mitad de camino encontramos "El Refugio, donde se han representado los distintos tipos de fauna y especies que podemos encontrar en "El Hayedo".

Atención al público

- Se necesita una autorización para visitar el Hayedo de Montejo.
- Para más información o para solicitar visitas guiadas contacte con el Centro de Recursos e Información de la Reserva de la Biosfera Sierra del Rincón, C/ Real nº 64, Montejo de la Sierra 28190, teléfono 91 869 70 58 – 91 869 72 17

Otra información de interés

- Se permite el acceso de perros guía y de asistencia.

Accesibilidad Física

Itinerario de la Senda

- Tras algo más de **1 km** de recorrido, con un pavimento de tierra compacta y discurriendo en paralelo al Río Jarama, encontramos una senda lineal, equipada con un refugio

que alberga una pequeña representación de la fauna y especies que podemos encontrar en “El Hayedo”.

- El tramo desde el aparcamiento hasta la senda es accesible por una puerta de dos hojas de madera, que abren hacia dentro y tienen en total un ancho libre de paso **≥ 1,20 m**.
- Tras la puerta, antes de comenzar la senda, hay un tramo con una inclinación del **28%**.
- El itinerario de la “Senda del Río” está bien integrado con el entorno, tiene un pavimento de tierra compacta.
- El suelo no es siempre homogéneo, en ocasiones encontramos resaltes, o rehundidos.
- En general el itinerario es llano, solo existen algunos tramos con una inclinación que varía entre el **3,5 % y el 10,5 %**
- La “Senda del Río” tiene un ancho continuo superior a **1,40 m** y los cruces y cambios de dirección tienen un espacio libre de giro de más de **1,50 m** de diámetro.

Seguridad

- La senda está delimitada de manera puntual por troncos laterales de madera con una altura de **25 cm**, siendo el pavimento de tierra compacta.
- La senda no tiene ningún sistema de drenaje que evite los encharcamientos, ni bordillos laterales que la delimiten.

Mobiliario y zonas de descanso

- No dispone de mobiliario o zona de descanso como tal, aunque “El Refugio” puede usarse con este fin. Este no invade el espacio de circulación de la senda. En ningún caso está equipado con bancos o apoyos isquiáticos.

Sala Exposiciones “El Refugio”

- El refugio es una casa de madera que no invade el espacio de circulación de la senda y el itinerario hasta ella es accesible a través de una rampa.
- La rampa mide **1,20 m** de ancho, **7,60 m** de longitud y tiene una inclinación longitudinal del **14%** y transversal del **1,7 %**
- Las áreas de embarque y desembarque tienen unas dimensiones que permiten hacer un giro de **360°** con la silla de ruedas.
- Dispone de un pasamanos situado entre **92 y 97 cm** de altura en un lado.
- La puerta de entrada abre hacia dentro y tiene un ancho libre de paso de **81 cm**.
- En la sala de exposición existe un espacio adecuado para la circulación y maniobra de usuarios de silla de ruedas. El pavimento es homogéneo y antideslizante.
- Las maquetas y vitrinas de la exposición están situados a una altura de entre **62 y 84 cm**, pero no permiten la aproximación frontal de una persona en silla de ruedas.

Aseo adaptado

- La “Senda del Río” no tiene aseos.

Accesibilidad Visual

Itinerario de la senda

- En el itinerario principal desde el aparcamiento hasta la casa donde se encuentra el personal del programa de educación y promoción ambiental, encontramos una puerta de dos hojas de madera, que abren hacia dentro.
- Tras la puerta, antes de comenzar el recorrido por la “Senda del Río” hayamos un tramo con una inclinación del **28%**, sin pasamanos.
- La “Senda del Río” es un itinerario de tierra compacta, lineal y con pocos cambios de dirección. Está delimitado solo en algunos puntos por troncos de madera.
- El suelo no es siempre homogéneo, en ocasiones podemos encontrar huecos o resaltes.

- A lo largo del recorrido existen escasos paneles informativos. El soporte del panel no es mate, los textos e imágenes son de color contrastado respecto al fondo, tienen una fuente de fácil lectura, que en ocasiones es inferior a **2 cm**.
- Los paneles no disponen de referencias táctiles o sonoras para personas con discapacidad visual.

Sala de exposiciones "El Refugio"

- Se accede por la rampa de acceso, el hueco de paso es de **1,12 m** de ancho y la inclinación es del **14%**. El pavimento es homogéneo, sin huecos ni resaltes.
- El mobiliario está distribuido de forma que no obstaculiza la circulación de personas con discapacidad visual, es fácilmente detectable con el bastón guía. No existen elementos voladizos que impliquen riesgo.
- La iluminación no es homogénea.
- Los paneles y rótulos descriptivos de la exposición tienen un soporte mate, textos con una fuente de fácil lectura y la letra más pequeña es **< 2 cm** de altura. Hay contraste cromático entre los textos y el fondo.

Accesibilidad Auditiva

Información y orientación

- Tanto en el Centro de Recursos e información Reserva de la Biosfera como en el propio "Hayedo de Montejo" tienen a disposición del visitante varios folletos informativos de las sendas que encontramos acompañando al río Jarama.
- La senda dispone de rótulos que señalan el recorrido y otra información de interés.

Otras estancias y servicios	Ubicación	Tipo de itinerario	Características destacables
Aparcamiento	Situado al frente del "Hayedo del Montejo" junto a la carretera M-139	Accesible	➲ Tipo de pavimento: **asfaltado y homogéneo.** ➲ Número de plazas de estacionamiento reservadas para PMR: **no hay**.
Señalización	Toda la senda		➲ Rótulos de mismo formato: **No** ➲ Altura del rótulo: **76 cm – 96 cm**. ➲ Tamaño de letra: **< 2 cm** ➲ Textos e iconos de color contrastado: **Sí** ➲ Textos e iconos en braille y altorrelieve: **No** ➲ Iconos homologados: **Sí**

Reserva de la Biosfera, Sierra del Rincón. Senda del Agua y Laguna del Salmoral

28191 Prádena del Rincón (Madrid)
Teléfono: 91 869 70 58 / 91 869 72 17
Email: sierradelrincon@fida.es
Web: www.sierradelrincon.org

Información General

La "Senda del Agua" une el municipio de Prádena del Rincón con la "Laguna del Salmoral" por un itinerario cómodo y practicable. Esta laguna es un estanque que recoge el agua de la sierra, dentro de la laguna encontramos un observatorio de aves de madera. Tiene además una isleta para asentamiento de nidos y una zona para la conservación de anfibios.
También encontramos un jardín de rocas, donde se han representado los distintos tipos de rocas que podemos encontrar en la sierra. Este jardín cuenta con unos paneles interpretativos para la identificación de las distintas rocas y los relieves graníticos de la sierra de la Cabrera.

Atención al público

- Para más información o para solicitar visitas guiadas contacte con el Centro de Recursos e Información de la Reserva de la Biosfera Sierra del Rincón, C/ Real nº 64, Montejo de la Sierra 28190, teléfono 91 869 70 58

Otra información de interés

- Se permite el acceso de perros guía y de asistencia.

Accesibilidad Física

Itinerario de la Senda y la Laguna

- En el itinerario principal hasta la laguna encontramos una puerta de madera que abre en ambos sentidos.

- Tras la puerta hay una escalera de tierra y troncos de madera con **13** escalones, cada uno con una altura de **13 cm**. Esta dispone de pasamanos en el lado izquierdo situado a **92 cm** de altura.
- Tras algo menos de **2 Km** de recorrido, en parte por terreno asfaltado y recorriendo la Senda del Agua, se llega a la famosa "Laguna del Salmoral", donde encontramos una senda circular de unos **750 m** de longitud, equipada con un observatorio de aves, bancos y un museo de rocas. La distancia total es de unos **3 km** desde el casco urbano de Prádena del Rincón.
- El tramo hasta la laguna es accesible por una puerta alternativa de dos hojas de madera que abren en ambos sentidos. El ancho libre de paso con ambas puertas abiertas es superior a **3 m**.
- El itinerario de la laguna está bien integrado con el entorno, tiene un pavimento de tierra compacta.
- El suelo no es siempre homogéneo, en ocasiones encontramos resaltes y rehundidos.
- La "Laguna del Salmoral" es llana, sólo existen algunos tramos en la "Senda del Agua" con mayor pendiente, aunque la inclinación media es del **3%**.
- El itinerario de la laguna tiene un ancho continuo superior a **1,80 m** y los cruces y cambios de dirección tienen un espacio libre de giro de más de **1,50 m** de diámetro.

Seguridad

- La laguna está delimitada por bordillos laterales de piedras en el "Museo de Rocas", el resto del itinerario está delimitado de manera puntual y nunca encontramos los bordillos a ambos lados.
- Sólo dispone de barandillas de protección en un tramo que da lugar a un mirador, frente a la laguna. La altura de la barandilla es de **92 cm**
- La senda no tiene ningún sistema de drenaje que evite los encharcamientos.

Mobiliario y zonas de descanso

- Dispone de alguna zona de descanso accesible para usuarios de silla de ruedas o personas de movilidad reducida.
- Está equipada con bancos de madera, situados de forma que no invaden el espacio de circulación de la senda. Estos tienen respaldo aunque carecen de reposabrazos.

Observatorio

- El observatorio es una caseta de madera, donde el suelo del itinerario está enrasado con el del observatorio.
- Se entra por un hueco libre de paso de **80 cm** de ancho.
- Las franjas de observación están a **2** alturas, la alta es de **1,58 m** y la baja de **95 cm**.
- La franja baja no dispone de un espacio de aproximación frontal para usuarios de silla de ruedas.
- Dentro del observatorio hay un espacio libre de giro de más de **1,50 m** de diámetro.
- Hay bancos de madera fijos situados frente a las franjas de observación.

Aseo adaptado

- La "Senda del agua" no tiene aseos.

Accesibilidad Visual

Recorrido de la senda

- En el itinerario principal hasta la laguna encontramos una puerta de madera que abre en ambos sentidos.

- Tras la puerta hay una escalera de tierra y troncos de madera con **13** escalones, cada uno con una altura de **13 cm**. Esta dispone de pasamanos en el lado izquierdo situado a **92 cm** de altura.
- La "Laguna del Salmoral" es un itinerario de tierra compacta, circular con pocos cambios de dirección. Está delimitado solo en algunos puntos por un bordillo de piedra.
- El suelo no es siempre homogéneo, en ocasiones podemos encontrar huecos y resaltes.
- Dispone de un pasamanos de cuerda situado a **75 cm** de altura que ayuda a personas con discapacidad visual a seguir el recorrido e ir tocando los carteles que se encuentran delante de las diferentes especies y que proporcionan información de la misma.
- Al inicio y a lo largo del recorrido existen paneles informativos dispuestos a distintas alturas, la mayoría están inclinados para facilitar su lectura. El soporte del panel es mate, los textos e imágenes son de color contrastado respecto al fondo, tienen letra de **2 cm** y una fuente de fácil lectura.
- Los paneles disponen de referencias táctiles en braille y altorrelieve para personas con discapacidad visual.

Observatorio

- El suelo está asfaltado. Es homogéneo, no encontramos resaltes ni rehundidos.
- Los bancos fijos están situados frente a las franjas de observación y el resto del espacio es diáfano. No hay elementos voladizos que constituyan un riesgo para personas con discapacidad visual.

Accesibilidad Auditiva

Información y orientación

- En el Centro de Recursos e información Reserva de la Biosfera tienen a disposición del visitante un folleto informativo de "Senda del Agua" y la "Laguna del Salmoral"
- La senda dispone de rótulos que señalan el recorrido y otra información de interés.

Otras estancias y servicios	Ubicación	Tipo de itinerario	Características destacables
Señalización	Toda la senda		➲ Rótulos de mismo formato: **Sí** ➲ Altura del rótulo: **84 cm – 1,04 m**. Están inclinados. ➲ Tamaño de letra: **> 2 cm** ➲ Textos e iconos de color contrastado: **Sí** ➲ Textos e iconos en braille y altorrelieve: **Sí** ➲ Iconos homologados: **Sí**



Comunidad Valenciana

ALICANTE

- Espacio Natural L'Avaiol. Sendero accesible de L´Avaiol
- Parque Natural de El Fondo. Itinerario Accesible Ruta Amarilla Centro de Información
- Parque Natural de la Mata -Torrevieja. Centro de Visitantes

CASTELLÓN

- Paraje Natural Municipal L' Estany de Nules
- Sierra Espadan y Calderona.Via Verde Ojos Negros
- Via Verde del Mar

VALENCIA

- Parque Natural de la Albufera. Asociación de profesionales de Terapias con Caballos
- Parque Natural de la Albufera. Centro de Interpretación Racó de L' Olla, Senda y Observatorio
- Parque Natural del Turia. Paraje Natural Municipal de les Rodanes. Senda Adaptada Bassa Barreta

Espacio Natural L´Avaiol
Sendero accesible de la L´Avaiol - Pertida Valle L´Avaiol

Petrer - Alicante
Teléfono: 965 107 400 (Diputación Área de Medio Ambiente)
Email: mambient@dip-alicante.es
alicantenatura@telefonica.net
Web: www.ladipu.com
www.alicantenatura.es

Información General

Este Espacio Natural se encuentra situado en el término municipal de Petrer, al noroeste del núcleo urbano, en la Sierra del Caballo, ocupando una superficie de 126,287 ha. Es el primer espacio natural adaptado de la Comunidad Valenciana, donde se han instalado diversos elementos recreativos, una zona de hipoterapia y un sendero accesible que permite el contacto directo con la naturaleza. El sendero discurre por diferentes entornos, dando a conocer así los distintos ecosistemas presentes, cultivos de secano, arbolado, monte mediterráneo, etc. Dispone de un par de puentes que cruzan por encima de la rambla y puntos de descanso por toda la ruta y un merendero con bancos y mesas adaptadas.

Atención al público

- Este espacio es propiedad de la Diputación de Alicante pero el mantenimiento y la recepción de visitas están gestionadas por la empresa Alicante Natura, teléfono de atención al cliente: 965 56 55 66.
- El Espacio y sus instalaciones están reservados a colectivos y asociaciones de discapacitados, que pueden disponer de ellas de forma gratuita, previa reserva. Información: Área de medio ambiente de la Diputación de Alicante 965 10 74 00 o Alicante Natura 965 56 55 66.

Otra información de interés

- Se permite el acceso de perros guía y de asistencia.
- Es posible realizar las solicitudes de reserva de las instalaciones a través de la página web www.alicantenatura.es donde además se puede ver información sobre el espacio, las instalaciones y el calendario de ocupación

Accesibilidad Física

Itinerario del sendero accesible L´Avaiol

- El itinerario desde el aparcamiento hasta el inicio del sendero es accesible.
- El sendero accesible tiene una longitud de **1 km** sobre un pavimento de cemento y algún tramo sobre una pasarela de madera, con un ancho de de paso continuo de **2 m**.
- El pavimento es homogéneo, sin resaltes, ni rehundidos y con buen mantenimiento.
- En general el itinerario es bastante llano, aunque existen algunos tramos con una inclinación que varía entre el **3,5%** y el **6,9%**.

Seguridad

- El sendero está delimitado por un bordillo a ambos lados con una altura de **7 cm**.
- Sólo dispone de pasamanos en los puentes y tramos elevados del recorrido, que está a una doble altura de **56 cm y 1 m**, a ambos lados.
- Todo el recorrido tiene un buen sistema de drenaje que evita los encharcamientos.

Mobiliario y zonas de descanso

- Dispone de una zona de descanso accesible para las personas usuarias de silla de ruedas o personas de movilidad reducida cada **50 m** aproximadamente durante todo el recorrido.
- Los bancos están a una altura de **50 cm,** carecen de respaldo y de reposabrazos y junto a ellos hay papeleras a una altura de **1 m**.
- Al comienzo del sendero junto al albergue, hay una zona accesible de merendero.

Aseo adaptado

- Hay 3 aseos adaptados, dos en el albergue y uno en la zona lúdico-recreativa. El itinerario en todos ellos es accesible. A continuación describimos la cabina de aseo adaptada de la planta baja del albergue.
- Hay una cabina de aseo adaptada, independiente y común para ambos sexos.
- La puerta de la cabina es corredera y tiene un ancho libre de paso de **91 cm**. No está señalizada con el Símbolo Internacional de Accesibilidad (**SIA**).
- En el interior existe un espacio libre de giro de **1,50 m** de diámetro.

Inodoro

- El inodoro tiene un espacio libre de acercamiento por el lado derecho de **1,15 m** de ancho (que coincide con el suelo de la ducha) y por el frente de **1,33 m**. El asiento está a una altura de **50 cm** y el mecanismo de descarga a **86 cm**.
- Tiene una barra de apoyo abatible en el lado derecho a **77 cm** de altura y dos fijas en el lado izquierdo formando una **"L"** a **88 cm** y **1,30 m** de altura, con una separación entre ambas de **70 cm**.

Lavabo y accesorios del aseo

- El lavabo permite la aproximación frontal de usuarios de silla de ruedas. Debajo del lavabo hay un espacio libre de **73 cm** de alto y **45 cm** de fondo. El grifo es monomando.
- La altura del borde inferior del espejo es de **80 cm** y el resto de los accesorios del aseo están situados a **90 cm**.

Ducha

- El suelo de la ducha tiene unas dimensiones de **1,20 x 1,20 m**. Es antideslizante y está enrasado con el resto del pavimento del baño.
- El asiento de ducha es fijo y abatible está a una altura de **44 cm** y tiene un ancho de **35 cm** y un fondo de **37 cm**. Dispone de una barra de apoyo abatible en el lado derecho y una fija en el lado izquierdo, a una altura de **60-76 cm**.
- El grifo es monomando, está situado en la pared perpendicular al asiento a una altura de **1,30 m**.

Accesibilidad Visual

Recorrido de la senda

- El sendero, es un itinerario sobre un pavimento de cemento y de pasarelas de madera. Todo el recorrido está delimitado por bordillos y en algunos tramos hay pasamanos a ambos lados.
- El suelo es homogéneo sin huecos y sin resaltes.
- Al inicio y a lo largo del recorrido existen paneles informativos y orientativos dispuestos a distintas alturas. El soporte del panel es mate, los textos e imágenes son de color contrastado respecto al fondo, tienen letra grande y una fuente de fácil lectura.
- Los paneles no disponen de referencias táctiles o sonoras para personas con discapacidad visual.

Accesibilidad Auditiva

Información y orientación

- Tanto en las oficinas de la Diputación de Alicante como en la empresa “Alicante Natura” tienen a disposición del público un pequeño folleto informativo sobre el sendero adaptado y todo el complejo del Espacio Natural de L´Avaiol y sus diferentes actividades e itinerarios peatonales del Parque Natural.
- La senda dispone de rótulos que señalan el recorrido y otra información de interés.

Otras estancias y servicios	Ubicación	Tipo de itinerario	Características destacables
Aparcamiento	Junto al Sendero	Accesible	➲ Tipo de pavimento: **asfalto** ➲ Número total de plazas de estacionamiento reservadas para PMR: **No hay** ➲ Ancho y fondo de la plaza: **3,5 m y 5 m.**
Zona de Merendero	Junto al Albergue	Accesible	➲ Las mesas son rectangulares, fijas, con los bancos unidos y de **4** patas. Los usuarios de sillas de ruedas pueden incorporarse a la mesa por los extremos.

Otras estancias y servicios	Ubicación	Tipo de itinerario	Características destacables
Área Lúdico Recreativa	Junto al Albergue	Accesible	➲ Se accede por medio de una rampa de **36 m** de longitud, **1,60 m** de ancho y una inclinación del **6,9%**. ➲ El pavimento es de cemento, homogéneo y con buen mantenimiento. ➲ La piscina dispone de grúa para introducirse al vaso.
Zona de Hipoterapia	Junto al Albergue	Accesible	➲ El itinerario es accesible por una pasarela de asfalto con un bordillo a cada lado de **10 cm**, con un ancho de paso de **1,35 m,** una longitud de **9 m** y una inclinación del **6,9%**. ➲ Esta pasarela tiene un pasamanos a cada lado a una altura de **1,10 m.**
Albergue		Accesible	➲ El Albergue está ubicado en la parte baja de la ladera del monte y cuenta con todos los servicios necesarios para albergar hasta un máximo de **36** personas.
Señalización	Toda la senda		➲ Rótulos de mismo formato: **Sí** ➲ Altura del rótulo: **1,20 y 1,65 m** ➲ Tamaño de letra: **> 1,5 cm** ➲ Textos e iconos de color contrastado: **Sí** ➲ Textos e iconos en braille y altorrelieve: **No** ➲ Iconos homologados: **Sí**

Parque Natural de El Fondo
Itinerario accesible Ruta Amarilla "Centro de Información"

Finca el Rincón
Azarbe de Afuera, s/n
03158 San Felipe Neri (Alicante)

Teléfono: 966 678 515

Email: parque_elhondo@gva.es
Web: www.parquesnaturales.gva.es

Información General

El Parque Natural El Fondo está rodeado por las Sierras de Crevillent, Callosa y Orihuela, en una depresión tectónica denominada llanura de Elche al sur de la comarca del Baix Vinalopó. Las 2.387 hectáreas que conforman este humedal, declarado Parque Natural en 1994, comprenden dos embalses reguladores de riego, charcas perimetrales y zonas de saladar y cultivos, cuya conservación ha originado distintos ambientes de gran valor ecológico, aunque sin duda, es la fauna el aspecto más valioso del parque, tanto por la gran abundancia como por la presencia de especies seriamente amenazadas de extinción.
Junto a su Centro de Visitantes existe un merendero y el Itinerario Accesible Ruta amarilla "Centro de Información".

Atención al público

- Antes de iniciar su visita al Parque es aconsejable que conozca el Centro de Visitantes (Telf. 966 678 515), donde por medio de su sala de exposición y de audiovisuales, podrá obtener una amplia información sobre el espacio natural y su entorno.

Otra información de interés

- Se organizan visitas guiadas en valenciano, inglés y español para grupos, previa reserva telefónica o por email.
- Se permite el acceso de perros guía y de asistencia.

Accesibilidad Física

Itinerario de la Ruta Amarilla

- El itinerario desde el aparcamiento hasta el Centro de Información, inicio del sendero y otras rutas, es accesible.
- El itinerario del sendero accesible también llamado "Sendero o Ruta Amarilla", tiene una longitud de **860 m** en forma circular sobre una pasarela de madera durante todo su recorrido.
- La Ruta Amarilla comienza desde el mismo Centro de Información y todo el itinerario es por pasarelas de madera cuyo pavimento es homogéneo, sin resaltes, ni rehundidos y con buen mantenimiento.
- En general el itinerario es llano, sólo existen dos tramos con pendiente, un tramo de subida y otro de bajada del mirador con una longitud de unos **10 m** y con una inclinación cada uno del **10,5%**.
- Las pasarelas tienen un ancho de paso continuo de **1,50 m**.

Seguridad

- La senda está delimitada por un bordillo de madera en los tramos elevados o que coinciden con la acequia o canal de agua. Los bordillos tienen una altura de **10 cm**.
- Sólo dispone de pasamanos en ambos lados en los puentes y zonas elevadas. La altura de los pasamanos es de **90 cm**.
- Todo el sendero tiene un buen sistema de drenaje que evita los encharcamientos.

Mobiliario y zonas de descanso

- El mirador es la única zona de descanso que existe en la ruta, es accesible para las personas usuarias de silla de ruedas o personas de movilidad reducida.
- El mirador está equipado con un banco de madera, situado de forma que no invade el espacio de circulación de la senda.
- El asiento de los bancos está a una altura de **48 cm**, carecen de respaldo y de reposabrazos.
- Al comienzo del sendero se encuentra sobre la plataforma una zona de merendero con mesas accesibles, con bancos y papeleras.

Aseo adaptado

- Los aseos adaptados están ubicados en el Centro de Visitantes y el itinerario es accesible.
- Hay una cabina de aseo adaptada para cada sexo, una integrada en el aseo de caballeros y otra en el de señoras.
- La puerta general de los aseos se abre hacia fuera y tiene un ancho libre de paso de **74 cm.**
- La puerta de la cabina accesible abre hacia ambos lados y tiene un ancho libre de paso de **78 cm**. No está señalizada con el Símbolo Internacional de Accesibilidad (**SIA**).
- En el interior existe un espacio libre de giro de **1,20 m** de diámetro.
- La puerta tiene una banda libre inferior y un pestillo como cierre.

Inodoro

- El inodoro tiene un espacio libre de acercamiento por el lado izquierdo de **1,15 m** de ancho y por el frente de **60 cm**. El asiento está a una altura de **40 cm** y el mecanismo de descarga a **75 cm**.
- Tiene una barra de apoyo abatible en el lado izquierdo y una fija en el lado derecho a **63–80 cm** de altura, con una separación entre ambas de **77 cm**.

Lavabo y accesorios del aseo

- El lavabo permite la aproximación frontal de usuarios de silla de ruedas. Debajo del lavabo hay un espacio libre de **71 cm** de alto y **60 cm** de fondo. El grifo es de presión.
- La altura del borde inferior del espejo es de **1,02 m** y el resto de los accesorios del aseo están situados entre **1 y 1,20 m**.

Accesibilidad Visual

Recorrido de la senda

- La Ruta Amarilla es un itinerario circular sobre una pasarela de madera que parte desde el Centro de Información. Algunos tramos están delimitados por un lado de la pasarela con un bordillo de madera, y el tramo de humedales, de subida y bajada al mirador, con un doble pasamanos.
- El suelo es homogéneo sin huecos y sin resaltes.
- Al inicio y a lo largo del recorrido existen paneles informativos y orientativos dispuestos a distintas alturas. El soporte del panel es mate, los textos e imágenes son de color contrastado respecto al fondo, tienen letra grande y una fuente de fácil lectura.
- Los paneles no disponen de referencias táctiles o sonoras para personas con discapacidad visual.

Accesibilidad Auditiva

Información y orientación

- En el Centro de Información tienen a disposición del público un folleto informativo sobre la “Ruta Amarilla” y sus diferentes itinerarios peatonales del Parque Natural.
- La senda dispone de rótulos que señalan el recorrido y otra información de interés.

Aseos

- Las puertas de los aseos de señoras y caballeros no tienen un sistema de cierre con una señal visual de “ocupado o libre”, pero cuentan con una banda libre inferior que permite ver si hay alguien en su interior.

Otras estancias y servicios	Ubicación	Tipo de itinerario	Características destacables
Aparcamiento	2 plazas Junto al Centro de Interpretación y 3 plazas en el aparcamiento general	Accesible	➲ Tipo de pavimento: **tierra compacta y asfalto** ➲ Número total de plazas de estacionamiento reservadas para PMR: **5** ➲ Señalizada con el SIA: **en vertical en el aparcamiento general y en el pavimento en el aparcamiento junto al Centro de Interpretación**

Otras estancias y servicios	Ubicación	Tipo de itinerario	Características destacables
			➲ Ancho y fondo de la plaza: **3,5 m y 5 m.** ➲ Área de acercamiento lateral de 1,20 de ancho: **Sí** ➲ Área de acercamiento señalizada en el pavimento: **No**
Mirador	A la mitad del recorrido de la "Ruta Amarilla"	Accesible	➲ El pavimento es de madera, homogéneo y con buen mantenimiento. ➲ El Mirador está rodeado en todo su perímetro por un pasamanos **90 cm**. ➲ Existe un espacio en el que un usuario de silla de ruedas puede realizar un giro de **360°.** ➲ Dispone de bancos de madera.
Área de Picnic	Junto al Centro de Interpretación	Accesible	➲ Desde la entrada existe un área de mesas a la que se accede con itinerario accesible. ➲ El pavimento es de madera, homogéneo y con buen mantenimiento y entre las mesas existe un área libre de paso mayor de **2 m**. ➲ Las mesas son rectangulares, fijas, con los bancos unidos y de **4** patas, con una altura de **85 cm**. La altura libre inferior es de **80 cm, 20 cm** de ancho y **60 cm** de fondo. Los usuarios de sillas de ruedas pueden incorporarse a la mesa por los extremos por que tienen un fondo y una altura libre de **60 y 80 cm** respectivamente.
Señalización	Toda la senda		➲ Rótulos de mismo formato: **Sí** ➲ Altura del rótulo: **90 cm** ➲ Tamaño de letra: **> 1,5 cm** ➲ Textos e iconos de color contrastado: **Sí** ➲ Textos e iconos en braille y altorrelieve: **No** ➲ Iconos homologados: **Sí**

Parque Natural de la Mata-Torrevieja
Centro de Visitantes

Antigua Casa Forestal de la Mata. N-332-Km 65,5
03188 La Mata – Torrevieja (Alicante)

Teléfono / Fax: 966 920 404

Email: parque_lamata@gva.es
Web: www.cma.gva.es

Información General

El P.N de las Lagunas de la Mata y Torrevieja, se encuentran en la comarca de la Vega Baja del Segura, ocupando parte de los términos municipales de Guardamar del Segura, Torrevieja, los Montesinos y Rojales. Junto con los P. Naturales de El Hondo y las Salinas de Santa Pola, forman un triángulo de humedales de una importancia crucial para el desarrollo de los ciclos biológicos de numerosas especies que lo utilizan tanto en sus migraciones como en su nidificación o invernada. El Parque lo componen dos lagunas separadas entre sí por un anticlinal llamado "El Chaparral". Un canal une ambas depresiones que, además, están comunicadas de forma artificial con el mar por medio de otros dos canales conocidos como "Acequiones", conformando así una unidad de explotación salinera.

Atención al público

- Ninguna persona de atención al cliente conoce la Lengua de Signos Española (**LSE**).

Otra información de interés

- Se organizan visitas guiadas y talleres para grupos de personas con o sin discapacidad, solicitándolos previamente, en castellano y valenciano.
- En el interior del Centro de Interpretación existen dispositivos portátiles de audio guías en distintos idiomas y dialectos: alemán, inglés, valenciano y castellano
- Se permite el acceso de perros guía y de asistencia.

Accesibilidad Física

Acceso

- El itinerario desde el aparcamiento hasta el centro de visitantes, es accesible.
- El pavimento es de tierra compacta y tiene una inclinación que varía entre el **3,5% y 6,9%.**
- Para acceder al centro hay **3** escalones de **18 cm** de altura, pero a la derecha de éstos el itinerario es accesible y el pavimento está a ras de suelo con una inclinación del **6,9%** y la acera está rebajada.
- La puerta de entrada es parcialmente acristalada, abre hacia fuera y tiene un ancho libre de paso de **90 cm**.
- Para cruzar la puerta, en el suelo hay un escalón rebajado con una inclinación del **24,9%** y un fondo de **21 cm**.

Recepción

- El itinerario desde la puerta de acceso hasta el mostrador de recepción es sin desniveles, tiene un hueco de paso superior a **1,20 m**, el pavimento es homogéneo y antideslizante.
- En recepción existe un espacio libre de giro de más de **1,50 m** de diámetro.
- El mostrador tiene dos alturas, una de **70 cm** y la otra de **1,10 m**. La parte baja mide **50 cm** de ancho, debajo hay un fondo libre de **30 cm** y una altura libre de **64 cm**, que permite la aproximación frontal de usuarios de silla de ruedas.

Exposición

- La sala de exposición está situada en la planta baja del edificio, se accede sin desniveles y todo el suelo es horizontal y con un pavimento homogéneo y antideslizante.
- En las salas de exposición existe un espacio adecuado para la circulación y maniobra de usuarios de silla de ruedas. El pavimento es homogéneo y antideslizante.
- Todos los elementos interactivos de la exposición y maquetas “toca-toca” están situados a una altura accesible y disponen de un espacio de aproximación adecuado para usuarios de silla de ruedas.

Sala de audiovisuales

- Se accede desde la sala de exposición, cruzando un patio por medio de una rampa de bajada.
- La rampa de acceso tiene **2,27 m** de ancho, una longitud de **1,42 m** y una inclinación del **17,6%.**
- La puerta de la sala de audiovisuales abre hacia fuera y tiene un ancho libre de paso de **74 cm**.
- Toda la sala es diáfana, tiene frente a la pantalla sillas móviles que se distribuyen dependiendo el evento.
- El suelo es horizontal, con un pavimento homogéneo y antideslizante.
- No hay plazas reservadas para usuarios de silla de ruedas, pueden situarse en toda la sala.

Aseo adaptado

- Hay una cabina de aseo adaptada para cada sexo, está en la planta baja y el itinerario es accesible.
- La puerta de la cabina se abre hacia fuera y tiene un ancho de paso de **76 cm**. No está señalizada con el Símbolo Internacional de Accesibilidad (**SIA**).
- En el interior existe un espacio libre de giro de **1,50 m** de diámetro.

- La puerta tiene una manilla y un cerrojo que requiere el giro de la muñeca. Éste último puede abrirse desde fuera con llave.

Inodoro

- El inodoro tiene un espacio libre de acercamiento por el lado derecho de **1,10 m** de ancho y por el frente un espacio mayor de **1,20 m**. El asiento está a una altura de **40 cm** y el mecanismo de descarga a **75 cm**.
- Tiene una barra de apoyo abatible en el lado derecho y una fija en el lado izquierdo a **70 y 84** cm de altura y con una separación entre ambas de **80 cm**.

Lavabo y accesorios del aseo

- El lavabo permite la aproximación frontal de usuarios de silla de ruedas. Debajo del lavabo hay un espacio libre de **75 cm** de alto y **40 cm** de fondo. El grifo es monomando.
- La altura del borde inferior del espejo es de **1,05 m** y el resto de los accesorios del aseo están situados entre **1 y 1,25 m**.

Accesibilidad Visual

Acceso

- Se accede al edificio desde el parking por un suelo de tierra compacta y grava y con una ligera inclinación. La entrada tiene una escalera de **3** peldaños de hormigón de **18 cm** de altura y sin pasamanos.
- Antes y después de la escalera no hay una franja de pavimento de textura distinta y color contrastado que alerte del desnivel.
- El borde de los peldaños no está señalizado con una franja antideslizante de color contrastado.
- Se accede al centro por una puerta parcialmente acristalada de dos hojas con apertura hacia el exterior.

Salas de exposiciones

- Se accede directamente desde la recepción por un hueco de paso de **1,20 m** de ancho. El pavimento es homogéneo, sin huecos ni resaltes.
- El mobiliario está distribuido de forma que no puede obstaculizar la circulación de personas con discapacidad visual, y en el suelo existe una franja-guía de encaminamiento que señala el recorrido de la exposición. No existen elementos voladizos que impliquen riesgo.
- El centro dispone de un mapa en altorrelieve y braille del Centro de Interpretación y de sus diferentes salas y espacios.
- En todo el recorrido de la exposición se cruzan distintos huecos de paso de **1,20 m** de ancho.
- Los paneles y rótulos descriptivos de las exposiciones tienen un soporte mate, textos con una fuente de fácil lectura y la letra más pequeña es de **1 cm** de altura. Hay contraste cromático entre los textos y el fondo.

Sala de audiovisuales

- Se accede directamente desde la mitad del recorrido de la sala de exposición por medio de una rampa de acceso y cruzando un patio.
- Toda la sala es diáfana, tiene frente a la pantalla y sillas móviles. No hay elementos voladizos que impliquen riesgo.

- El suelo es horizontal, con un pavimento homogéneo y antideslizante.
- El video no dispone de audiodescripción, solamente tiene imágenes acompañadas de música.

Accesibilidad Auditiva

Información y orientación

- El interior del edificio existen rótulos que señalan la ubicación de las distintas estancias.
- Existe un folleto con información general del Parque Natural y otro con un plano en el que se sitúan sus distintas áreas temáticas.
- Además disponen de distintos folletos informativos del Parque Natural de la Mata – Torrevieja y de sus distintos recursos naturales.

Sala de audiovisuales

- El video no tiene la opción de subtitulado.
- La sala no dispone de un bucle de inducción magnética que facilite la audición a personas con prótesis auditiva.

Aseos

- Las puertas de los aseos de señoras y caballeros no tienen un sistema de cierre con una señal visual de “ocupado o libre”, ni una banda libre inferior que permita ver si hay alguien en su interior.

Otras estancias y servicios	Ubicación	Tipo de itinerario	Características destacables
Aparcamiento	Exterior	Accesible	➲ Tipo de pavimento: **de tierra compacta** ➲ Número de plazas de aparcamiento reservadas para PMR: **no hay**
Sendero o Plataforma de madera de acceso al Área de merendero	A **500 m** del Centro de interpretación	Accesible	➲ Junto la plataforma de madera o sendero hay **2** plazas de aparcamiento señalizadas con el **SIA**, con un pavimento de asfalto, homogéneo y antideslizante. ➲ La plataforma de madera o sendero es de madera, horizontal y con una longitud de **300 m.** ➲ Este sendero tiene pasamanos en un lado. ➲ Existe un área de mesas y bancos accesibles.
Señalización	Centro de Interpretación		➲ Rótulos de mismo formato: **Sí** ➲ Altura media: **50 cm – 1,80 m** ➲ Tamaño de letra: **1 - 10 cm** ➲ Textos e iconos de color contrastado: **Sí** ➲ Iconos homologados: **Sí**

Paraje Natural Municipal "L'Estany de Nules"

Camino Cabezol (Playa de Nules)
Teléfono: 964 670 000 **Fax:** 964 674 931
Email: ana.rubert@nules.es
Web: www.nules.es

Información General

El "Estanque de Nules" es una pequeña laguna litoral formada por los brotes de agua subterránea y a la que antes se unían las de corrientes superficiales de otros torrentes, esta laguna constituye un refugio excepcional para las aves siendo un importante entre lugar de migración en invierno en el que alimentarse, descansar o incluso nidificar, en sus orillas encuentran refugio fochas, pollas de agua, zampullines entre otras aves, ésta zona húmeda es una excelente zona además para el esparcimiento y recreo de la población de Nules y sus visitantes encontrándose en ella un área de mesas y bancos para su descanso.

Información de interés

- Antes de visitar el lugar se recomienda consultar en la página Web: www.nules.es o llamar al teléfono: 964 670 000.
- Se permite el acceso de perros guía y de asistencia.

Accesibilidad Física

Acceso

- El itinerario desde el aparcamiento hasta el Paraje Natural, es accesible, ya que las aceras están rebajadas.
- El sendero es una pasarela de madera y todo el recorrido es llano. Tiene una longitud de unos **250 m** y un ancho libre de paso de **1,10 m**.
- El resto del itinerario se puede hacer por fuera de la pasarela de madera, el pavimento es de tierra compacta, homogéneo, sin resaltes, ni rehundidos y con buen mantenimiento.

Seguridad

- La senda no está delimitada por bordillos laterales.
- La barandilla que bordea la laguna tiene una altura de **1,10 m**.
- La senda tiene un sistema de drenaje que evita los encharcamientos.

Mobiliario y zonas de descanso

- Dispone de una zona de descanso accesible para usuarios de silla de ruedas o personas de movilidad reducida.
- Están equipadas con bancos de madera, situados de forma que no invaden el espacio de circulación de la senda.
- El asiento de los bancos está a una altura de **41 cm**, carecen de respaldo y de reposabrazos.
- La mesa tiene una altura de **75 cm**, un espacio libre inferior de **70 cm**, un ancho de **80 cm** y un fondo de **12 cm**.
- Las papeleras están a una altura de **1 m**.

Accesibilidad Visual

Recorrido de la senda

- La visita a “La Laguna de Nules” es un itinerario por una pasarela de madera rectilínea, con pocos cambios de dirección. No está delimitada por bordillos.
- El suelo sobre el que está colocada la pasarela es de tierra compacta, homogéneo sin huecos y sin resaltes.
- Al inicio y a lo largo del recorrido existen paneles informativos sobre las distintas especies que habitan en la laguna, dispuestos a la misma altura. El soporte del panel es mate, los textos e imágenes son de color contrastado respecto al fondo, tienen letra grande y una fuente de fácil lectura.
- Los paneles no disponen de referencias táctiles o sonoras para personas con discapacidad visual.

Accesibilidad Auditiva

Información y orientación

- La senda dispone de rótulos que señalan el recorrido y otra información de interés.

Otras estancias y servicios	Ubicación	Tipo de itinerario	Características destacables
Aparcamiento	Exterior, junto a la laguna	Accesible	➲ Tipo de pavimento: **asfalto** ➲ Número de plazas de estacionamiento reservadas para PMR: **3** ➲ Señalizada con el SIA: **en el pavimento y en vertical** ➲ Ancho y fondo de la plaza: **2 m x 5 m** ➲ Área de acercamiento lateral de **1,20 m** de ancho: **Sí** ➲ Área de acercamiento señalizada en el pavimento: **No**
Playa de Nules	A **500 m** de la laguna	Accesible	➲ Es una playa a la que se accede mediante pasarelas de madera y dispone de un espacio de sombra reservado para las **PMR** y con personal de la Cruz Roja, solo en periodo estival. También dispone de plazas de aparcamiento reservadas.
Señalización	Toda la laguna		➲ Rótulos de mismo formato: **Sí** ➲ Altura del rótulo: **1 – 2 m.** ➲ Tamaño de letra: **entre 1 y 1,5 cm** ➲ Textos e iconos de color contrastado: **Sí** ➲ Textos e iconos en braille y altorrelieve: **No** ➲ Iconos homologados: **Sí**

Sierra Espadan y Sierra de Calderona
Vía Verde Ojos Negros

Entre Barracas (Castellón)
y Algimia de Alfara (Valencia)

Teléfono: 963 862 444

E-mail:
parque_espadan@gva.es/ serra_calderona@gva.es

Web: www.comunitatvalenciana.com
www.viasverdes.com

Información General

Este tramo de vía verde conecta los pueblos de Jérica y Navajas a lo largo de un itinerario de 7 Km. En el trazado atravesamos túneles y puentes por encima del río Palancia. El itinerario nos permite descubrir toda la variedad de cultivo de éstas tierras, campos de naranjos, olivos, almendros, además de las vistas panorámicas del Pantano de Regajo. En el recorrido se pueden apreciar masas forestales y páramos proporcionando al visitante un inmejorable entorno natural para el conocimiento y el disfrute de la naturaleza y el medio rural. También atravesamos la antigua cantera de Navajas y una torre islámica.

Atención al público

- Se recomienda iniciar la visita por la zona de Jérica en la “Casilla Santa Bárbara” dónde podrá obtener una amplia información sobre la vía verde y su entorno. Más información en los teléfonos: 659 290 715 y 609 748 033 o por E-mail: juan.barrachina@yahoo.es

Otra información de interés

- En la Casilla Santa Bárbara se puede alquilar bicicletas adaptadas a personas con movilidad reducida y tándem para personas con discapacidad visual, más información en el teléfono: 606 089 696 o en la página Web: www.hardacho.com
- Se permite el acceso de perros guía y de asistencia.

Accesibilidad Física

Itinerario de la vía verde

- El itinerario se inicia desde Jérica o Navajas, en ambos lugares hay aparcamientos, pero sólo en el de Navajas existen plazas reservadas para Personas con Movilidad Reducida (**PMR**).
- Este tramo de la Vía Verde tiene una longitud de **7 km**.
- En el itinerario el pavimento es la mitad de asfalto y la otra mitad de tierra compacta con zahorra y con buen mantenimiento.
- En general el itinerario es llano, sólo existe un tramo de **200 m**, a la salida desde Jérica con una inclinación del **10,5%**.

Seguridad

- Dispone de pasamanos en los puentes y en las zonas elevadas. La altura de los pasamanos es de **1,10 m**.
- La senda, en el tramo de tierra, no tiene ningún sistema de drenaje que evite los encharcamientos.

Mobiliario y zonas de descanso

- Dispone de varias zonas de descanso accesibles para usuarios de silla de ruedas o personas de movilidad reducida.
- Están equipadas con bancos de madera, situados de forma que no invaden el espacio de circulación de la senda.
- El asiento de los bancos está a una altura de **40 cm**, disponen de respaldo y de reposabrazos.
- Hay mesas con bancos a una altura de **45 cm**, carecen de reposabrazos y de respaldo. Las mesas tienen una altura de **82 cm**, debajo existe un espacio libre de **77 cm**, un ancho de **1,60** m y un fondo de **80 cm**.
- Las papeleras están a una altura de **95 cm.**

Aseo adaptado

- Los aseos adaptados están ubicados en el punto de información “Casilla Santa Bárbara” y el itinerario es accesible.
- Hay una cabina de aseo adaptada común para ambos sexos, pero no está señalizada con el Símbolo Internacional de Accesibilidad (**SIA**).
- La puerta general de los aseos se abre hacia fuera y tiene un ancho libre de paso de **76 cm**.
- La puerta de la cabina es corredera y tiene un ancho de paso de **81 cm**.
- En el interior existe un espacio libre de giro de **1,50 m** de diámetro.
- La puerta tiene una manilla fácil de manipular, una banda libre inferior y un cerrojo de fácil manipulación.

Inodoro

- El inodoro tiene un espacio libre de acercamiento por el lado derecho de **83 cm** de ancho y por el frente de **1,25 m**. El asiento está a una altura de **42 cm** y el mecanismo de descarga a **75 cm**.
- Tiene una barra de apoyo fija en el lado izquierdo a **76 cm** de altura.

Lavabo y accesorios del aseo

- Debajo del lavabo hay un espacio libre de **75 cm** de alto y **55 cm** de fondo. El grifo es monomando.
- La altura del borde inferior del espejo es de **1,26 m** y el resto de los accesorios del aseo están situados a **1,34 m.**

Accesibilidad Visual

Recorrido de la senda

- Este tramo de la Vía Verde Ojos Negros tiene una longitud de **7 km**.
- En el itinerario el pavimento es la mitad de asfalto y la otra mitad de tierra compacta con zahorra y con buen mantenimiento.
- En general el itinerario es llano, sólo existe un tramo de **200 m**, a la salida desde Jérica con una inclinación del **10,5%**.
- El suelo es homogéneo sin huecos y sin resaltes.
- Al inicio y a lo largo del recorrido existen paneles informativos y orientativos dispuestos a distintas alturas. El soporte del panel es mate, los textos e imágenes son de color contrastado respecto al fondo, tienen letra grande y una fuente de fácil lectura.
- Los paneles no disponen de referencias táctiles o sonoras para personas con discapacidad visual.

Accesibilidad Auditiva

Información y orientación

- En la Casilla Santa Bárbara tienen a disposición del público un folleto informativo sobre “La Vía Verde Ojos Negros” y sus diferentes itinerarios peatonales.
- La senda dispone de rótulos que señalan el recorrido y otra información de interés.

Aseos

- Las puertas de los aseos de señoras y caballeros no tienen un sistema de cierre con una señal visual de “ocupado o libre”, pero cuentan con una banda libre inferior que permite ver si hay alguien en su interior.

Otras estancias y servicios	Ubicación	Tipo de itinerario	Características destacables
Aparcamiento	Junto al inicio del itinerario	Accesible	➲ Tipo de pavimento: **asfalto con zahorra** ➲ Número de plazas de estacionamiento reservadas para PMR: **2** ➲ Señalizada con el SIA: **en vertical** ➲ Ancho y fondo de la plaza: **4,20 m** y **4,50 m.** ➲ Área de acercamiento lateral de 1,20 m de ancho: **Sí** ➲ Área de acercamiento señalizada en el pavimento: **No**
Casilla Santa Bárbara	Al inicio de la Senda por Jérica	Accesible mediante una rampa de **8 m** de longitud, un ancho de **1,50 m** y una inclinación del **3,5%**	➲ Es un punto de información cuya puerta de acceso abre hacia dentro y tiene un ancho libre de paso de **80 cm**. ➲ El pavimento es homogéneo y deslizante en mojado. ➲ Existe un espacio en el que un usuario de silla de ruedas puede realizar un giro de **360°.**
Señalización	Toda la senda		➲ Rótulos de mismo formato: **Sí** ➲ Altura del rótulo: entre **35 y 90 cm.** ➲ Tamaño de letra: **> 1,5 cm** ➲ Textos e iconos de color contrastado: **Sí** ➲ Textos e iconos en braille y altorrelieve: **No** ➲ Iconos homologados: **Sí**

Vía Verde del Mar

Desert de les Palmes-Prat de Cabanes-Torreblanca
12560 Benicasim (Castellón)

Teléfono: 964 760 727 – 964 319 777

Email: parque_cabanes@gva.es/
paratge_desert@gva.es

Web: www.comunitatvalenciana.com

Información General

Vía verde que transcurre bordeando la costa entre Benicasim y Oropesa, en su trazado podremos disfrutar de una de las mejores vistas que nos ofrece el mediterráneo, entre las playas de Benicasim y la playa de la Concha en Oropesa, atravesando puentes y túneles, además de disfrutar de las elegantes torres vigías de Cordá y la torre Colomera ambas de planta circular de hermoso arquitectura medieval y de carácter defensivo, que comunica con la de San Vicente en Benicasim. Esta vía a lo largo de su recorrido nos transporta a una época en la que la costa mediterránea se veía acosada por los ataques piratas.

Atención al público

- Ninguna persona de atención al cliente conoce la Lengua de Signos Española (**LSE**).
- Para más información se puede llamar al teléfono 963 862 444 o al Ayuntamiento de Benicasin 964 300 962.

Otra información de interés

- Se permite el acceso de perros guía y de asistencia.

Accesibilidad Física

Acceso

- Al inicio de la Vía Verde desde Benicasim, hay una zona de aparcamiento, pero carece de plazas Reservadas para Personas con Movilidad Reducida (**PMR**), el itinerario es accesible y el pavimento es duro y compacto con una inclinación del **5,2%**.
- Si se inicia el recorrido desde Oropesa existen **6** plazas de aparcamiento público reservadas a Personas con Movilidad Reducida (**PMR**). Las plazas tienen unas dimensiones de **2x5 m** y están señalizadas con el Símbolo Internacional de Accesibilidad en el pavimento y en vertical.

Recorrido por la Vía Verde

- La Vía Verde tiene una longitud de **5,5 km**.
- El recorrido no presenta inclinaciones, a excepción de un tramo de **200 m** en Oropesa, que presenta una inclinación entre el **6,9%** y el **10,5%**.
- El itinerario tiene un ancho libre de paso de **3,5 m**, de los cuales **2 m** están asfaltados y el resto es de tierra compacta con zahorra.
- No existen resaltes ni rehundidos, es antideslizante y está bien integrada con el entorno.

Seguridad

- La senda dispone de pasamanos de madera en algunas zonas, a una altura de **1,02 m**.

Mobiliario y zonas de descanso

- Dispone de un área de descanso accesible para usuarios de silla de ruedas o personas de movilidad reducida.
- El área está antes del inicio de la senda en Oropesa. Está equipada de mesas con bancos de madera, situados de forma que no invaden el espacio de circulación de la senda.
- El asiento de los bancos está a una altura de **45 cm**, carecen de respaldo y de reposabrazos. La mesa tiene una altura de **75 cm**, un espacio libre inferior de **70 cm**, un ancho de **80 cm** y un fondo de **12 cm**, sólo por los extremos.
- En el área de descanso también hay bancos con respaldo.
- Durante el recorrido hay bancos de descanso a una altura de **49 cm**, carecen de respaldo y de reposabrazos.
- Las papeleras están a una altura de **93 cm**.

Accesibilidad Visual

Recorrido de la Vía Verde

- El recorrido no presenta inclinaciones, a excepción de un tramo de **200 m** a la “entrada o salida” por Oropesa, que presenta una inclinación entre el **6,9%** y el **10,5%**.
- El itinerario tiene un ancho de **3,5 m** de los cuales **2 m** están asfaltados y el resto es de tierra compacta con zahorra, los bordes no están delimitados con bordillos.
- El suelo es homogéneo sin huecos y sin resaltes.
- Al inicio y a lo largo del recorrido existen paneles informativos sobre la vegetación. El soporte del panel es mate, los textos e imágenes son de color contrastado respecto al fondo, tienen letra grande y una fuente de fácil lectura.
- Los paneles no disponen de referencias táctiles o sonoras para personas con discapacidad visual.

Accesibilidad Auditiva

Información y orientación

- En el Ayuntamiento de Benicasim, disponen de un plano de la ciudad con información de la Vía Verde.
- La senda dispone de rótulos que señalan el recorrido y otra información de interés.

Otras estancias y servicios	Ubicación	Tipo de itinerario	Características destacables
Aparcamiento	Al inicio de la Vía Verde desde Oropesa	Accesible	➲ Tipo de pavimento: **asfalto** ➲ Número de plazas de estacionamiento reservadas para PMR: **6** ➲ Señalizada con el SIA: **en vertical y en el pavimento** ➲ Ancho y fondo de la plaza: **2 m** y **5 m.** ➲ Área de acercamiento lateral de **1,20 m** de ancho: **No** ➲ Área de acercamiento señalizada en el pavimento: **No**
Señalización	Toda la senda		➲ Rótulos de mismo formato: **Sí** ➲ Altura del rótulo: **80 cm – 1,20 m.** ➲ Tamaño de letra: **> 1,5 cm** ➲ Textos e iconos de color contrastado: **Sí** ➲ Textos e iconos en braille y altorrelieve: **No** ➲ Iconos homologados: **Sí**

Parque Natural de la Albufera
Asociación de Profesionales de Terapias con Caballos

Devesa Gardens
Ctra. de El Saler ,Km. 13
46012 Valencia
Teléfono: 685 123 470
Email: coordinacion@aptcc.es
Web: www.terapiasconcaballos.com

Información General

La Asociación de Profesionales de Terapias con Caballos ofrece la posibilidad de disfrutar durante unas horas de estos espectaculares animales, a la vez que si lo deseamos, podemos seguir alguno de los tratamientos terapéuticos que ellos realizan. Esta actividad se desarrolla en el complejo turístico Devesa Garden que cuenta con instalaciones accesibles para personas con discapacidad en un entorno medioambiental inmejorable, en pleno Parque Natural de la Albufera de Valencia.

Atención al público

- Ninguna persona de atención al cliente conoce la Lengua de Signos Española (**LSE**).

Otra información de interés

- El complejo dispone de restaurante con baños adaptados.
- Se permite el acceso de perros guía y de asistencia.

Accesibilidad Física

Acceso

- Desde el aparcamiento hasta el interior del recinto, el itinerario es accesible por un camino de unos **400 m** de longitud de baldosas homogéneas y cemento.

Recepción

- El itinerario desde el aparcamiento hasta el lugar recepción (cuadras) es accesible y sin desniveles, tiene un ancho de paso superior a **1,20 m**.
- La cuadra tiene un suelo de cemento y un ancho superior a **2 m,** que permite el giro de una persona en silla de ruedas.

Zona de inicio de la actividad y montura

- Junto a las cuadras hay un espacio con equipamiento para la montura del caballo.
- Para subir a los caballos hay una escalera y una rampa que facilita el acceso a las personas con movilidad reducida.
- La rampa tiene un tramo de **4,40 m** de largo, **1,10 m** de ancho y una inclinación del **10,5%**. No dispone de pasamanos.

Aseo adaptado

- Hay una cabina de aseo adaptada para cada sexo. Están situadas en la carpa del restaurante Devesa Gardens (es necesario pedir las llaves en el restaurante) y el itinerario es accesible.
- La puerta general de los aseos abre hacia dentro y tiene un ancho libre de paso de **90 cm.**
- La puerta de la cabina se abre hacia dentro y tiene un ancho libre de paso de **90 cm**. No está señalizada con el Símbolo Internacional de Accesibilidad (**SIA**).
- En el interior existe un espacio libre de giro de **1,50 m** de diámetro.
- La puerta se abre con una manilla fácil de manipular, en el interior no hay cerrojo.

Inodoro

- El inodoro tiene un espacio libre de acercamiento por el lado izquierdo de **1,50 m** de ancho y por el frente de más de **1,50 m**. El asiento está a una altura de **40 cm** y el mecanismo de descarga a **73 cm**.
- Tiene una barra de apoyo abatible en el lado izquierdo y una fija en el lado contrario, situadas a una altura de entre **66 y 83 cm** de altura y con una separación entre ambas de **81 cm.**

Lavabo y accesorios del aseo

- El lavabo permite la aproximación frontal de personas usuarias de silla de ruedas. Debajo del lavabo hay un espacio libre de **76 cm** de alto y **50 cm** de fondo. El grifo es monomando.
- Los accesorios del aseo están situados entre **70 cm y 1,05 m**.

Accesibilidad Visual

Acceso

- Se accede a la cuadra desde el aparcamiento por un camino de baldosas homogéneo y de cemento.
- En su itinerario no hay elementos que impliquen riesgo a personas con discapacidad visual.

Zona de inicio de la actividad y montura

- Para subir a los caballos hay una escalera de **5** peldaños de **20 cm** de altura y una huella de **26 cm**. Tiene un pasamanos en un lado a una altura de **1,03 m**.
- El borde de los peldaños no se ha señalizado con una franja antideslizante ni de color contrastado.

Accesibilidad Auditiva

Información y orientación

- En la página web: www.aptcc.es se puede encontrar información de la actividad.
- Existen folletos informativos sobre la asociación, las actividades y el complejo.

Aseos

- Las puertas de los aseos de señoras y caballeros no tienen un sistema de cierre con una señal visual de “ocupado o libre” y no cuentan con una banda libre inferior que permita ver si hay alguien en su interior.

Otras estancias y servicios	Ubicación	Tipo de itinerario	Características destacables
Aparcamiento	A la entrada del Complejo	Accesible	➲ Tipo de pavimento: **de asfalto y homogéneo.** ➲ Número de plazas de aparcamiento reservadas para PMR: **3** ➲ Señalizada con el SIA: **en vertical** ➲ Ancho y fondo de la plaza: **2 m x 5 m** ➲ Área de acercamiento lateral de **1,20 m** de ancho: **No**
Vestuario	A **150 m** de las cuadras	Accesible	➲ El vestuario y sus instalaciones son accesibles para personas en silla de ruedas, a excepción de las duchas.
Señalización	Complejo		➲ Rótulos de mismo formato: **Sí** ➲ Altura media: **2,5 – 3 m** ➲ Tamaño de letra: **7 cm** ➲ Textos e iconos de color contrastado: **Sí** ➲ Textos e iconos: **sin braille ni altorrelieve** ➲ Iconos homologados: **Sí**

Parque Natural de la Albufera
Centro de Interpretación "Racó de l' Olla"

Ctra. Del Palmar, s/n
46012 Valencia

Teléfono: 961 627 345 Fax: 961 620 333

Email: raco_olla@gva.es
Web: www.albufera.com

Información General

El Parc Natural de l'Albufera constituye uno de los humedales costeros más representativo y valioso de la Comunidad Valenciana y de la cuenca mediterránea. Su proximidad y facilidad de acceso lo convierten en una perfecta excusa para abandonar la ciudad y practicar la observación de la naturaleza. Fue declarado en el 1986 como Parque Natural, aunque ha sido reconocido internacionalmente y cuenta con figuras de protección como: Zona ZEPA y Lugar de Interés Comunitario (LIC) entre otros.
El Centro de Interpretación ocupa el espacio de una antigua salinera y sus instalaciones se utilizan como centro de visitantes, museo de la albufera y observatorio.

Atención al público

- Ninguna persona de atención al cliente conoce la Lengua de Signos Española (**LSE**).

Otra información de interés

- Se organizan visitas guiadas y talleres para grupos de personas con o sin discapacidad, solicitándolos previamente.
- Todo su recorrido tiene restringido el acceso por lo que es recomendable llamar antes de ir. La visita viene durando **2** horas y en ella disfrutaremos de una enorme exposición en el centro de las caballerizas sobre la reserva del Racó de la Olla y la explotación que en ella hubo antaño, en el mirador podremos observar la gran variedad de aves que habitan en esta reserva.
- Se permite el acceso de perros guía y de asistencia.

Accesibilidad Física

Acceso

- Desde el aparcamiento hasta el edificio principal, el itinerario es accesible por una pasarela de madera.
- La pasarela tiene un zócalo de protección a ambos lados de **5 cm** de altura.
- Se entra al edificio por una puerta que abre hacia fuera y tiene un ancho libre de paso de **96 cm**.

Recepción

- El itinerario desde la puerta de acceso hasta el mostrador de recepción es sin desniveles, tiene un ancho de paso superior a **1,20 m**, el pavimento es homogéneo y antideslizante.
- En recepción existe un espacio libre de giro de más de **1,50 m** de diámetro.
- El mostrador de recepción es una ventanilla y tiene una altura de **1,27 m**.

Sala de exposición del Centro de Información

- La sala de exposición está situada en la planta baja del edificio de recepción, se accede sin desniveles por un hueco de paso de **96 cm** de ancho.
- En las sala de exposición existe un espacio adecuado para la circulación y maniobra de usuarios de silla de ruedas. El pavimento es homogéneo y antideslizante.
- En este centro hay un mirador, no accesible para usuarios de sillas de ruedas, ya que hay una escalera de caracol.
- Para salir de la exposición y acceder a los senderos hay una rampa de **1,40 m** de longitud, un ancho de **3 m** y una inclinación del **6,9%**, carece de pasamanos.

Sala del Museo de las Caballerizas

- La sala de exposición está situada en la planta baja, se accede por **3** escalones y por una rampa como itinerario alternativo accesible.
- La rampa tiene **6,60 m** de longitud, una inclinación del **6,9%** y un ancho de **1,35 m**.
- En la sala de exposición existe un espacio adecuado para la circulación y maniobra de usuarios de silla de ruedas. El pavimento es homogéneo y antideslizante.
- Durante el recorrido existen **2** rampas, una en sentido de bajada y otra en sentido de subida de iguales características. Las rampas tienen **10,5 m** de longitud, **3 m** de ancho y una inclinación del **6,9%**.

Sala de audiovisuales

- Se accede directamente durante el recorrido, hay una puerta corredera, con un hueco de paso **1,35 m** de ancho y se sale por una puerta de **97 cm** que abre hacia dentro.
- Toda la sala es diáfana, tiene frente a la pantalla sillas móviles.
- El suelo es horizontal, con un pavimento homogéneo y antideslizante.
- No hay plazas reservadas para usuarios de silla de ruedas.

Aseo adaptado

- Hay aseos adaptados en el Centro de Información y en el Museo de las Caballerizas, tienen una cabina de aseo adaptado para ambos sexos, está situada en la planta baja y el itinerario es accesible.
- El aseo analizado es el del Museo.
- Hay un hueco de paso de **1,13 m** que se comunica con la puerta general.
- La puerta general de los aseos y de la cabina se abren hacia dentro y tienen un ancho libre de paso de **88 cm**. Está señalizada con el Símbolo Internacional de Accesibilidad (**SIA**).

- En el interior existe un espacio libre de giro de **1,50 m** de diámetro.
- Las puertas se abren mediante un pomo que requiere el giro de la muñeca, en el interior el cerrojo es difícil de manipular, pero puede abrirse desde el exterior en caso de emergencia.

Inodoro

- El inodoro tiene un espacio libre de acercamiento por el lado izquierdo de **1,30 m** de ancho y por el frente mayor de **1,15 m**. El asiento está a una altura de **41 cm** y el mecanismo de descarga a **74 cm**.
- Tiene una barra de apoyo abatible en el lado izquierdo y una fija en el lado contrario situada a una altura de entre **64 y 84 cm** de altura y con una separación entre ambas de **80 cm**.

Lavabo y accesorios del aseo

- El lavabo permite la aproximación frontal de usuarios de silla de ruedas. Debajo del lavabo hay un espacio libre de **77 cm** de alto y **50 cm** de fondo. El grifo es de presión.
- La altura del borde inferior del espejo es de **1 m** y el resto de los accesorios del aseo están situados a **1,04 m.**

Accesibilidad Visual

Acceso

- Se accede al edificio principal desde el aparcamiento, por una pasarela de madera delimitada en sus bordes.
- Después de este edificio existen dos senderos de madera que conducen a un observatorio y al edifico de las caballerizas.
- El edificio de las Caballerizas tiene **3** escalones en la entrada de **16 cm** de altura y una huella de **26 cm**.
- Antes y después de los escalones no hay una franja de pavimento de textura distinta y color contrastado que alerte del desnivel.
- El borde de los peldaños no está señalizado con una franja antideslizante de color contrastado.
- Hay dos rampas alternativas con una inclinación adecuada, el pavimento no cuenta con franjas transversales de color contrastado que alerten del desnivel, pero es antideslizante.
- Se accede al centro por una puerta de cristal señalizada con un círculo de color contrastado que facilita la detección a personas con discapacidad visual.

Salas de exposiciones

- Se accede después de cruzar la recepción por un hueco de paso de **1,60 m** de ancho. El pavimento es homogéneo, sin huecos ni resaltes.
- El mobiliario está distribuido de forma que no obstaculiza la circulación de personas con discapacidad visual, es fácilmente detectable con el bastón guía. No existen elementos voladizos que impliquen riesgo a excepción de unas pancartas colgadas en las paredes laterales no proyectadas hasta el suelo.
- La iluminación es homogénea.

- Los paneles y rótulos descriptivos de las exposiciones tienen un soporte mate, textos con una fuente de fácil lectura y la letra más pequeña es de **2 cm** de altura. Hay contraste de color entre los textos y el fondo.

Sala de audiovisuales

- Se accede directamente por el itinerario de la exposición, sin desniveles cruzando una puerta corredera con un ancho libre de paso de **1,35 m** y se sale por otra puerta de cristal que abre hacia dentro.
- Toda la sala es diáfana con sillas móviles, no hay elementos voladizos que impliquen riesgo.
- El suelo es horizontal, con un pavimento homogéneo y antideslizante.
- El video dispone de audiodescripción.

Accesibilidad Auditiva

Información y orientación

- En el interior de los edificios no hay rótulos que señalen la ubicación de las distintas estancias.
- En el exterior del centro están señalizadas las sendas que conducen al Mirador y a las Caballerizas.

Sala de audiovisuales

- El video no tiene la opción de subtitulado.
- La sala no dispone de un bucle de inducción magnética que facilite la audición a personas con prótesis auditiva.

Aseos

- Las puertas de los aseos de señoras y caballeros no tienen un sistema de cierre con una señal visual de “ocupado o libre”, pero cuentan con una banda libre inferior que permite ver si hay alguien en su interior.

Otras estancias y servicios	Ubicación	Tipo de itinerario	Características destacables
Estacionamiento	Exterior	Accesible	➲ Tipo de pavimento: **asfalto** ➲ Número de plazas de estacionamiento reservadas para PMR: **5** ➲ Señalizada con el SIA: **en vertical** ➲ Ancho y fondo de la plaza: **3,50 m x 5 m** ➲ Área de acercamiento lateral de **1,20 m** de ancho: **Sí** ➲ Área de acercamiento señalizada en el pavimento: **No**

Otras estancias y servicios	Ubicación	Tipo de itinerario	Características destacables
Observatorio	A **350 m** del edificio principal	Accesible por un sendero de madera.	➲ El observatorio tiene el suelo de madera. Se accede a él por un hueco de paso de **96 cm** de ancho y tiene una franja de observación a **86 cm** de altura. ➲ Hay un espacio de giro mayor de **1,50 m** para usuarios es silla de ruedas. ➲ Dispone de apoyos isquiáticos a **76 cm** de altura
Señalización	Senda		➲ Rótulos de mismo formato: **Sí** ➲ Altura media: **60 cm** ➲ Textos e iconos de color contrastado: **Sí** ➲ Textos e iconos: **Sin braille ni altorrelieve** ➲ Iconos homologados: **Sí**
Área de descanso	A **50 m** antes del edificio principal	Accesible mediante una rampa de **1,60 m** de longitud, **1,20 m** de ancho y una inclinación del **5,2%**.	➲ A continuación de la rampa hay un camino de tierra compacta de **30 m** de longitud ➲ En el área de mesas hay un espacio que permite un giro de **360º** con la silla de ruedas ➲ Las mesas tienen una altura de **79 cm,** una altura libre inferior de **70 cm**, un fondo de **60 cm** y un ancho de **70 cm** ➲ Los asientos están a **48 cm** de alto ➲ Hay fuentes de agua potable a **80 cm** de altura ➲ Las papeleras están a **85 cm** de alto ➲ Hay bancos con respaldo a una altura **52 cm,** carecen de reposabrazos

Parque Natural Del Turia - Paraje Natural Municipal de les Rodanes "Senda Adaptada Bassa Barreta"

Departamento de Medi Ambient
46191 Villamarchante (Valencia)
Teléfono: 902 887 847 **Fax:** 962 710 029
Email: mediambient@vilamarxant.es
Web: www.vilamarxant.es

Información General

Esta senda forma parte del conjunto de equipamientos de Bassa Barreta. Se trata de un trayecto exclusivamente peatonal, adaptado a personas con movilidad reducida, de 1 km de longitud y 1,5 m de amplitud en el que se encuentran pasarelas y puentes para salvar los obstáculos de algunos puntos del recorrido, así como rampas de acceso a todos los elementos instalados en el sendero. Durante el recorrido los usuarios podrán disfrutar de árboles grandes, pinos en su mayoría, bien formados y con copas densas que realzan el concepto de bosque.

Atención al público

- Para más información contacte con el departamento de medio ambiente de Vilamarxant en el teléfono: 902 887 847

Otra información de interés

- Ubicada a 6 km. del núcleo de población Vilamarxant en la CV.50
- Se permite el acceso de perros guía y de asistencia.

Accesibilidad Física

Recorrido de la senda

- Tras algo menos de **2 Km** de recorrido en coche, por pistas de comunicación de antiguas huertas, se llega al "Arboretum i Rocalla" y desde allí comienza la senda adaptada.
- La senda tiene una longitud de **1 km** y está bien integrada con el entorno, ya que discurre por pasarelas de madera.
- El suelo es homogéneo, sin resaltes, ni rehundidos y con buen mantenimiento.

- En general la senda es bastante llana, sólo existe un par de tramos con una inclinación de entre el **5,2 %** y el **10,5 %**.
- La senda tiene un ancho continuo de **1,20 m** y los cruces y cambios de dirección tienen un espacio libre de giro de más de **1,50 m** de diámetro.

Seguridad

- La senda está delimitada por bordillos laterales de madera a una altura de **10 cm**.
- Dispone de pasamanos a ambos lados en los puentes y zonas elevadas del recorrido, a una altura de **99 cm**.
- La senda tiene un sistema de drenaje que evita los encharcamientos

Accesibilidad Visual

Recorrido de la senda

- La senda es un camino de madera, casi lineal en sentido de ida y vuelta, con pocos cambios de dirección.
- Está delimitado por un bordillo de madera a una altura de **10 cm**.
- El suelo es homogéneo sin huecos y sin resaltes.
- Al inicio y a lo largo del recorrido existen paneles informativos dispuestos a distintas alturas, algunos están inclinados para facilitar su lectura. El soporte del panel es mate, los textos e imágenes son de color contrastado respecto al fondo, tienen letra grande y una fuente de fácil lectura.
- Los paneles disponen de referencias táctiles en braille y altorrelieve para personas con discapacidad visual.

Accesibilidad Auditiva

Información y orientación

- En el departamento de medio ambiente del Ayuntamiento de Vilamarxant tienen a disposición del visitante un folleto informativo de la senda y del Paraje Natural Municipal de les Rodanes.
- La senda dispone de rótulos que señalan el recorrido y otra información de interés.

Otras estancias y servicios	Ubicación	Tipo de itinerario	Características destacables
Aparcamiento	Situado al inicio de la senda adaptada	Accesible	➲ Tipo de pavimento: **hormigón** ➲ Número de plazas de estacionamiento reservadas para PMR: **1** ➲ Señalizada con el SIA: **en vertical** ➲ Ancho y fondo de la plaza: **3,83 m x 5 m** ➲ Área de acercamiento lateral de **1,20 m** de ancho: **Sí** ➲ Área de acercamiento señalizada en el pavimento: **No**
Señalización	Toda la senda		➲ Rótulos de mismo formato: **Sí** ➲ Altura del rótulo: **70 cm – 1,14 m. Son inclinados**. ➲ Tamaño de letra: **> 1,5 cm** ➲ Textos e iconos de color contrastado: **Sí** ➲ Textos e iconos: **en braille y altorrelieve** ➲ Iconos homologados: **Sí**

Extremadura

BADAJOZ

- Monumento Natural Cuevas de Fuentes de León. Centro de Interpretación Cuevas de Fuentes de León
- Monumento Natural Mina La Jayona
- Parque Natural de Cornalvo. Centro de interpretación de Cornalvo
- Parque Natural de Cornalvo. Senda de La Presa y Observatorio Embalse de Muelas

CÁCERES

- Monumento Natural Cueva de Castañar. Centro de interpretación Cueva de Castañar
- Monumento Natural Los Barruecos. Centro de Interpretación Los Barruecos
- Parque Nacional de Monfragüe. Centro de visitantes
- Reserva Natural Garganta de los Infiernos. Centro de Interpretación de la Reserva Natural

Monumento Natural Cuevas de Fuentes de León
Centro de Interpretación "Cuevas de Fuentes de León"

C/Galinda, 14
06280 Fuentes de León (Badajoz)
Teléfono: 924 724 174
Email: turismo@fuentesdeleon.es
equipamientos.ambientales@juntaextremadura.net
Web: www.extremambiente.es

Información General

La exposición permanente del centro de interpretación del "Monumento Natural Fuentes de León", nos invita a conocer sus valores naturales, un territorio pleno de diversidad. El centro, un edificio de tres plantas, cuenta además, con dependencias y recursos para el desarrollo de actividades de tipo divulgativo, informativo… Hay cuatro zonas temáticas "Descubrir y conocer la Comarca", "Las entrañas de la Sierra", "Conservar la Comarca" y "Minerales y Fósiles".

Atención al público

- Ninguna persona de atención al cliente conoce la Lengua de Signos Española (**LSE**).

Otra información de interés

- Se organizan visitas guiadas y talleres para grupos de personas con o sin discapacidad, solicitándolos previamente.
- Disponen de audio guías.
- Se permite el acceso de perros guía y de asistencia.

Accesibilidad Física

Acceso

- El itinerario desde el aparcamiento hasta la puerta principal es por la acera, que tiene un ancho libre de paso de **1,20 m.**
- Delante de la puerta principal hay un escalón de **11 cm** de alto, sin itinerario alternativo accesible y después existe una rampa de **1,18 m** de ancho, **2 m** de longitud y una inclinación del **14%**. Existe una alfombra que no está anclada al suelo correctamente.
- La puerta de entrada es de doble hoja, de madera, abre hacia dentro y tiene un ancho libre de paso de **50 cm**, cada una.

Recepción

- El itinerario desde la rampa de acceso hasta el mostrador de recepción es sin desniveles, tiene un ancho de paso superior a **1,20 m**, el pavimento es homogéneo y antideslizante.
- En recepción existe un espacio libre de giro de más de **1,50 m** de diámetro.
- La mesa de recepción tiene una altura de **74 cm,** con ancho libre de **54 cm** y un fondo de **20 cm**.

Salas de exposiciones

- La sala de exposición está situada en la planta baja del edificio y el itinerario es accesible por un hueco de paso de **1,50 m** de ancho.
- En las salas de exposiciones existe un espacio adecuado para la circulación y maniobra de usuarios de silla de ruedas. El pavimento es homogéneo y antideslizante.
- Todos los elementos interactivos de la exposición están situados a una altura accesible para usuarios de silla de ruedas, pero no permiten la aproximación frontal de una persona en silla de ruedas.

Sala de audiovisuales

- Se accede desde la recepción a través de una escalera. Existe un ascensor, pero no se encuentra en funcionamiento.
- La puerta de entrada abre hacia dentro y tiene un ancho libre de paso **80 cm**.
- Toda la sala es diáfana y tiene frente a la pantalla sillas móviles.
- El suelo tiene un pavimento homogéneo y antideslizante.

Aseo adaptado

- Hay una cabina de aseo adaptada, independiente y común para ambos sexos. Está situada en la planta baja y el itinerario es accesible.
- La puerta de la cabina se abre hacia fuera y tiene un ancho libre de paso de **78 cm**. No está señalizada con el Símbolo Internacional de Accesibilidad (**SIA**).
- En el interior existe un espacio libre de giro de **1,50 m** de diámetro.
- La puerta se abre con una manilla, en el interior el cerrojo requiere el giro de la muñeca y puede abrirse desde el exterior en caso de emergencia.

Inodoro

- El inodoro tiene un espacio libre de acercamiento por el frente de más de **1,26 m**. El asiento está a una altura de **40 cm** y el mecanismo de descarga a **76 cm**.
- Tiene una barra de apoyo fija a cada lado, situadas a una altura de **73 cm** y con una separación entre ambas de **65 cm**.

Lavabo y accesorios del aseo

- El lavabo tiene pedestal y no permite la aproximación frontal de usuarios de silla de ruedas. Debajo del lavabo hay un espacio libre de **79 cm** de alto y **19 cm** de fondo. El grifo es monomando.
- La altura del borde inferior del espejo es de **1,24 m**.

Accesibilidad Visual

Acceso

- El itinerario desde el aparcamiento hasta la puerta principal es por la acera, que tiene un ancho libre de paso de **1,20 m**.
- Delante de la puerta principal hay un escalón de **11 cm** de alto y después existe una rampa de **2 m** de longitud y **14%** de inclinación. También hay una alfombra no anclada al suelo correctamente.
- Antes y después de la rampa y del escalón no hay una franja de pavimento de textura distinta y color contrastado que alerte del desnivel.
- La puerta de entrada es de doble hoja, de madera y abre hacia dentro.

Salas de exposiciones

- La sala de exposición está situada en la planta baja del edificio, se accede sin desniveles por un hueco de paso de **1,50 m** de ancho, también hay un hueco puntual de **70 cm**.
- El mobiliario está distribuido de forma que no obstaculiza la circulación de personas con discapacidad visual, es fácilmente detectable con el bastón guía. No existen elementos voladizos que impliquen riesgo.
- La iluminación es homogénea.
- Los paneles y rótulos descriptivos de las exposiciones tienen un soporte mate, textos con una fuente de fácil lectura y la letra más pequeña es de **1 y 3 cm** de altura. Hay contraste cromático entre los textos y el fondo.

Sala de audiovisuales

- Se accede desde recepción a través de una escalera. Existe un ascensor, pero no se encuentra en funcionamiento.
- Hay una puerta que abre hacia dentro, con un hueco de paso **80 cm** de ancho.
- Toda la sala es diáfana con sillas móviles y no hay elementos voladizos que impliquen riesgo.
- El suelo tiene un pavimento homogéneo y antideslizante.
- El video dispone de audiodescripción.

Accesibilidad Auditiva

Información y orientación

- En el interior del edificio existen rótulos que señalan la ubicación de las distintas estancias.
- Existe un folleto con información general del centro de visitantes.

Sala de audiovisuales

- La sala no dispone de un bucle de inducción magnética que facilite la audición a personas con prótesis auditiva.

Aseos

- Las puertas de los aseos de señoras y caballeros no tienen un sistema de cierre con una señal visual de “ocupado o libre”, ni una banda libre inferior que permita ver si hay alguien en su interior.

Otras estancias y servicios	Ubicación	Tipo de itinerario	Características destacables
Señalización	Centro de visitantes		➲ Rótulos de mismo formato: **Sí** ➲ Altura media: **2,20 m** ➲ Tamaño de letra: **6 cm** ➲ Textos e iconos de color contrastado: **Sí** ➲ Textos e iconos: **Sin braille, sin altorrelieve** ➲ Iconos homologados: **No**
Escalera del edificio	Planta baja y primera	Sin itinerario alternativo accesible	➲ Tipo de escalera: **interior** ➲ Suelo de textura y color distinto en inicio y final: **No** ➲ Altura de los escalones: **16 cm** Fondo de huella: **34 cm** ➲ Con tabica: **Sí**. Con bocel: **Sí** ➲ Borde de escalones con franja de señalización: **No** ➲ Zócalo de protección lateral: **no hay** ➲ Pasamanos en: **un lado** ➲ Altura de Pasamanos: **1,02 m**

Monumento Natural Mina La Jayona

Ctra. de Fuente del Arco a Puebla del Maestre, s/n
06980 Fuente del Arco (Badajoz)

Teléfonos: 924 878 001 (Ayuntamiento) - 667 756 600 (Vigilantes) **Fax:** 924 878 151

Email: equipamientos.ambientales@juntaextremadura.net
Web: www.extremambiente.es

Información General

El Monumento Natural "Mina La Jayona" fue explotada entre 1900 y 1920. Las numerosas oquedades que en ellas quedaron sirven de refugio y reclamo a la fauna del entorno a la vez que se ha creado un microclima particular que contrasta con las condiciones del exterior. Al margen de los valores medioambientales que se pueden apreciar en su recorrido, la visita a la mina ofrece otras series de sensaciones difíciles de definir, como sus vistas panorámicas y los contrastes térmicos.

Atención al público

- Antes de iniciar su visita a la mina es necesario pasar por la recepción de visitantes, ya que las visitas son guiadas.
- La visita se inicia en el Centro de Interpretación, que ha entrado en funcionamiento recientemente.

Otra información de interés

- Las Personas con Movilidad Reducida (**PMR**), solo pueden acceder a los niveles **2** y **3** de la mina.
- Se permite el acceso de perros guía y de asistencia.

Accesibilidad Física

Monumento Natural "Mina La Jayona"

- El itinerario desde el aparcamiento hasta los distintos niveles de la mina, se realiza por senderos comunicados por escaleras, con rampas como itinerario alternativo accesible.
- La rampa es de tramex, tiene tres tramos, un ancho libre de paso de **1,03 m**, una longitud de **8 m, 50 m y 50 m** y unas inclinaciones del **6,9%, 12,2% y 10,5%** respectivamente.
- Dispone de pasamanos a ambos lados de doble altura. El más bajo a **79 cm** y **97 cm** el más alto.

- El recorrido total por “La Mina Jayona”, tiene una longitud de **2,5 km.**
- Al comienzo de la ruta el pavimento es de tierra compacta, regular y con buen mantenimiento, a continuación hay un pavimento de losas de piedra.
- En general el itinerario es bastante llano.
- Los senderos por la mina tienen una longitud entre **50 y 80 m**, un ancho de **1,50 m** y los cruces y cambios de dirección tienen un espacio libre de giro de más de **1,50 m** de diámetro.

Seguridad

- Los senderos están bien delimitados, disponen de barandillas de protección en las zonas altas y piedras en los laterales a modo de bordillos. Las piedras están a ambos lados de la senda y tienen una altura de entre **17 y 22 cm**.
- Los senderos son de tierra compactada en la mayoría de los tramos, también existe pequeños tramos con losas de piedra. Existe un buen sistema de drenaje que evita los encharcamientos.

Mobiliario y zonas de descanso

- Dispone de un área de descanso accesible para usuarios de silla de ruedas o personas de movilidad reducida.
- Está equipada con mesas y bancos de madera, situados de forma que no invaden el espacio de circulación del sendero.
- La mesa tiene una altura de **85 cm**, un espacio libre debajo de **81 cm**, un fondo de **41 cm** y un ancho de **78 cm**.
- El asiento está a una altura de **50 cm**, pero carece de respaldo y de reposabrazos.
- Las papeleras están a una altura de **90 cm**.

Aseo adaptado

- Hay una cabina de aseo adaptada, independiente y común para ambos sexos. Está ubicada en el centro de recepción de visitantes y el itinerario es accesible.
- La puerta de la cabina es corredera y tiene un ancho libre de paso de **80 cm.** No está señalizada con el Símbolo Internacional de Accesibilidad (**SIA**).
- En el interior existe un espacio libre de giro de **1,50 m** de diámetro.
- La puerta tiene un tirador fácil de manipular, el cerrojo requiere el giro de la muñeca y puede abrirse desde fuera en caso de emergencia.

Inodoro

- El inodoro tiene un espacio libre de acercamiento por el lado izquierdo de **1 m** de ancho y por el frente de más de **1,20 m**. El asiento está a una altura de **49 cm** y el mecanismo de descarga a **91 cm**.
- Tiene una barra de apoyo abatible en el lado izquierdo a **53 y 72 cm** de altura y una fija en el lado derecho a **72 cm** de altura, con una separación entre ambas de **48 cm**.

Lavabo y accesorios del aseo

- El lavabo permite la aproximación frontal de una persona en silla de ruedas. Debajo del lavabo hay un espacio libre de **78 cm** de altura y **51 cm** de fondo. El grifo es monomando.
- La altura del borde inferior del espejo es de **80 cm** y el resto de los accesorios del aseo están situados entre **1 y 1,20 m**.

Accesibilidad Visual

Recorrido de la mina

- El itinerario desde el aparcamiento hasta los distintos niveles de la mina, se realiza por senderos comunicados por escaleras con rampas alternativas.
- Los escalones tienen una altura que varía entre **12 y 22 cm** y una huella que varía de **20 a 40 cm.** Disponen de pasamanos a una altura de **1 m.**
- Antes y después de la escalera no hay una franja de pavimento de textura distinta y color contrastado que alerte del desnivel.
- El borde de los peldaños no está señalizado con una franja antideslizante de color contrastado.
- La rampa es de tramex y tiene pasamanos de doble altura situada a ambos lados.
- El recorrido total de "La Mina Jayona" tiene una longitud de **2,5 km.**
- Al comienzo de la ruta el pavimento es de tierra compacta, regular y con buen mantenimiento. A continuación hay un pavimento de losas de piedra.
- El suelo es homogéneo sin huecos y sin resaltes.
- Al inicio y a lo largo del recorrido existen paneles informativos dispuestos a distintas alturas. El soporte del panel es mate, los textos e imágenes son de color contrastado respecto al fondo, tienen letra grande y una fuente de fácil lectura.
- Los paneles no disponen de referencias táctiles o sonoras para personas con discapacidad visual.

Accesibilidad Auditiva

Información y orientación

- En el Centro de Visitantes tienen a disposición del público un folleto informativo sobre "La Mina La Jayona".
- La senda dispone de rótulos que señalan el recorrido y otra información de interés.

Aseos

- Las puertas de los aseos de señoras y caballeros no tienen un sistema de cierre con una señal visual de "ocupado o libre", ni una banda libre inferior que permita ver si hay alguien en su interior.

Otras estancias y servicios	Ubicación	Tipo de itinerario	Características destacables
Aparcamiento	Entre la recepción y el centro de interpretación	Accesible	➲ Tipo de pavimento: **tierra** ➲ Número de plazas de estacionamiento reservadas para PMR: **no hay**
Centro de Recepción	En la parte baja de la mina	Accesible	➲ Es el lugar de encuentro con el guía.
Centro de Interpretación	En la parte alta de la mina	Accesible	➲ Es un antiguo edificio recuperado del pabellón de obreros, en el se encuentra la exposición para la interpretación de la mina.
Señalización	Toda la senda		➲ Rótulos de mismo formato: **Sí** ➲ Altura del rótulo: **80 cm – 1,20 m.** ➲ Tamaño de letra: **> 1,5 cm** ➲ Textos e iconos de color contrastado: **Sí** ➲ Textos e iconos en braille y altorrelieve: **No** ➲ Iconos homologados: **Sí**

Parque Natural de Cornalvo
Centro de Interpretación de Cornalvo

Ctra. Trujillanos – Embalse Cornalvo, s/n
06892 Trujillano (Badajoz)

Teléfono: 924 327 400 - 630 125 172 (Vigilantes).

Email: ci.cornalvo@juntaextremadura.net
Web: www.extremambiente.es

Información General

El Centro de Interpretación del Parque Natural de Cornalvo está situado en el Término Municipal de Trujillanos, a 10 Km. de Mérida. Es un edificio perfectamente integrado en la dehesa boyal de Trujillanos cercano a la Ermita de San Isidro. Su estructura está inspirada en antiguos cortijos de la zona, tomando como referencia el más renombrado de todos ellos, el Cortijo de Campomanes, construido en el siglo XVII por el Conde de Campomanes.
El centro dispone de 5 salas temáticas: "sala del agua", "sala del hábitat y de sus especies", "sala de la dehesa", "sala de la noche y el día" y "sala de audiovisuales".

Atención al público

- Ninguna persona de atención al cliente conoce la Lengua de Signos Española (**LSE**).

Otra información de interés

- Se organizan visitas guiadas y talleres para grupos de personas con o sin discapacidad, solicitándolos previamente.
- Se permite el acceso de perros guía y de asistencia.

Accesibilidad Física

Acceso

- El itinerario desde el aparcamiento hasta el centro de interpretación es accesible, ya que un tramo de la calzada está enrasado con la acera, dejando una pendiente del **6,9%**.
- La puerta de entrada es de madera, de doble hoja y tiene un ancho libre de paso de **1,03 m**, cada una.

Recepción

- El itinerario desde la puerta de acceso hasta el mostrador de recepción es accesible. No hay desniveles y tiene un ancho de paso superior a **1,20 m**. El pavimento es homogéneo y antideslizante.
- En recepción existe un espacio libre de giro de más de **1,50 m** de diámetro.
- El mostrador de recepción tiene una altura de **1,02 m** y no permite la aproximación frontal de una persona en silla de ruedas.

Salas de exposiciones

- Las salas de exposiciones están situadas en la planta baja del edificio y el itinerario es accesible por una puerta de doble hoja con un ancho libre de paso de **75 cm** cada una.
- En las salas de exposiciones existe un espacio adecuado para la circulación y maniobra de usuarios de silla de ruedas. El pavimento es homogéneo y antideslizante.
- Todos los elementos interactivos de las exposiciones están situados a una altura accesible para usuarios de silla de ruedas, pero no disponen de un espacio de aproximación frontal adecuado.

Sala de Proyecciones

- Se accede directamente desde la recepción y el itinerario es accesible.
- La puerta de entrada abre hacia dentro y tiene un ancho libre de paso **83 cm**.
- Toda la sala es diáfana, tiene frente a la pantalla sillas móviles.
- El suelo tiene un pavimento homogéneo y antideslizante.

Aseo adaptado

- Hay una cabina de aseo adaptada, independiente y común para ambos sexos. Está situada en la planta baja y el itinerario es accesible.
- Tiene un hueco de paso general que mide **95 cm** de ancho.
- La puerta de la cabina se abre hacia fuera y tiene un ancho libre de paso de **81 cm**. Está señalizada con el Símbolo Internacional de Accesibilidad (**SIA**).
- En el interior existe un espacio libre de giro de **1,50 m** de diámetro.
- La puerta se abre con una manilla y en el interior no hay cerrojo.

Inodoro

- El inodoro tiene un espacio libre de acercamiento por el lado derecho de **1,30 m** de ancho y por el frente de **77 cm**. El asiento está a una altura de **40 cm** y el mecanismo de descarga a **75 cm**.
- Tiene una barra de apoyo abatible en el lado derecho y una fija en el lado izquierdo, situadas a una altura de entre **54 y 71 cm** y con una separación entre ambas de **73 cm**.

Lavabo y accesorios del aseo

- El lavabo tiene pedestal y no permite la aproximación frontal de una persona en silla de ruedas. Debajo del lavabo hay un espacio libre de **79 cm** de alto y **17 cm** de fondo. El grifo requiere giro de muñeca.
- La altura del borde inferior del espejo es de **1,14 m** y el resto de los accesorios del aseo están situados entre **77 cm y 1,10 m**.

Accesibilidad Visual

Acceso

- Desde el aparcamiento hasta el centro de interpretación, el itinerario es por la acera, que está rebajada con la calzada en un tramo. El rebaje no está señalizada.
- Se entra al edificio por una puerta de madera de doble hoja, con un hueco de paso de **1,03 m** cada una.

Salas de exposiciones

- Se accede después de cruzar la recepción por una puerta parcialmente acristalada.
- El pavimento es homogéneo, sin huecos ni resaltes.
- El mobiliario está distribuido de forma que no obstaculiza la circulación de personas con discapacidad visual, es fácilmente detectable con el bastón guía. No existen elementos voladizos que impliquen riesgo.
- La iluminación es homogénea.
- Los paneles y rótulos descriptivos de las exposiciones tienen un soporte mate, textos con una fuente de fácil lectura y la letra más pequeña es de **0,5 cm** de altura. Hay contraste cromático entre los textos y el fondo.

Sala de Proyecciones

- Se accede atravesando la recepción sin desniveles. Hay una puerta que abre hacia dentro, con un hueco de paso **83 cm** de ancho.
- Toda la sala es diáfana con sillas móviles, no hay elementos voladizos que impliquen riesgo.
- El suelo tiene un pavimento homogéneo y antideslizante.
- El video dispone de audiodescripción.
- Existe una guía del parque natural en edición de “fácil lectura” con letra grande.

Accesibilidad Auditiva

Información y orientación

- En el Centro de Interpretación no hay rótulos que señalan la ubicación de las distintas estancias.
- Existe un folleto con información general del centro de visitantes y los senderos del parque natural de “Cornalvo”.
- Existe una guía de “fácil lectura” del parque natural.

Sala de audiovisuales

- El video no tiene la opción de subtitulado.
- La sala no dispone de un bucle de inducción magnética que facilite la audición a personas con prótesis auditiva.

Aseos

- Las puertas de los aseos de señoras y caballeros no tienen un sistema de cierre con una señal visual de “ocupado o libre” y tampoco cuentan con una banda libre inferior que permita ver si hay alguien en su interior.

Otras estancias y servicios	Ubicación	Tipo de itinerario	Características destacables
Aparcamiento	Exterior	Accesible	➲ Tipo de pavimento: **grava** ➲ Número de plazas de aparcamiento reservadas para PMR: **no hay**

Parque Natural de Cornalvo
Senda de La Presa y Observatorio Embalse de Muelas

Ctra. Trujillanos – Embalse Cornalvo, s/n
06892 Trujillanos (Badajoz)

Teléfono: 924 327 400 (Centro de Interpretación) - 630 125 172 (Vigilantes).

Email: ci.cornalvo@juntaextremadura.net
equipamientos.ambientales@juntaextremadura.net
Web: www.extremambiente.es

Información General

Las sendas que dan acceso al observatorio y a la presa romana trascurren por la dehesa "Boyal de Trujillanos", entre alcornocales y milenarias encinas. Son pistas internas del parque perteneciente a la confederación hidrográfica del Guadiana, con un recorrido de 12 km. En su itinerario además de las especies forestales, podemos observar un innumerable número de nidos de cigüeña y una consecución de pequeñas lagunas en las que se puede apreciar cigüeñuelas, cigüeña negra y otra variedad de aves zancudas. Uno de los elementos más representativos del Parque es la Presa Romana de Cornalvo, que pese a su antigüedad sigue siendo utilizada en la actualidad para el abastecimiento de agua de varios municipios.

Atención al público

- Antes de iniciar su visita al Parque es aconsejable que conozca el Centro de Interpretación, donde por medio de varias salas de exposición y una de audiovisuales, podrá obtener una amplia información sobre el espacio natural y su entorno.

Otra información de interés

- El recorrido hay que hacerlo en vehículo propio.
- Se permite el acceso de perros guía y de asistencia.

Accesibilidad Física

Itinerario de la Senda de La Presa

- El itinerario desde el centro de interpretación hasta la presa es de **6,5 Km** de longitud, por una pista forestal.

- Hay un aparcamiento junto a la presa, el pavimento es de hierba y tierra compacta y a continuación hay un sendero que bordea la presa.
- Al comienzo de la ruta el pavimento es de hierba y tierra compacta, regular y con buen mantenimiento.
- En general el itinerario es bastante llano, sólo existen algunos tramos con una inclinación que varía entre el **3,5%** y **10,5%**.

Observatorio Embalse de Muelas

- El itinerario desde el centro de interpretación hasta los dos observatorios, se hace por una pista forestal de **12 km** de longitud atravesando la dehesa.
- Hay un aparcamiento junto a los observatorios, es de tierra compacta y hierba.
- El observatorio es una caseta de madera y la entrada al mismo es accesible.
- Las franjas de observación están a una altura de **1 m**.
- Frente a las franjas de observación no hay un espacio adecuado para la aproximación frontal de una persona en silla de ruedas.
- Existe un espacio en el que un usuario de silla de ruedas puede realizar un giro de **360°**.

Seguridad

- La senda, en el tramo de tierra, no tiene ningún sistema de drenaje que evite los encharcamientos.

Aseo adaptado

- Los aseos adaptados más próximos están ubicados en el Centro de Interpretación.

Accesibilidad Visual

Recorrido de la senda

- La “Senda de la Presa y Observatorio Embalse de Muelas” es un itinerario de pistas forestales de **12 km** de longitud.
- En la senda junto a la presa parten unos senderos que presentan una pendiente superior al **6,9%**.
- El suelo es en general homogéneo, aunque se producen encharcamientos.
- En la “Senda del Observatorio” el pavimento es homogéneo sin huecos ni resaltes y desde allí parte otra senda “Vía Pecuaria” por la dehesa de Cornalvo con buen pavimento en su recorrido.

Accesibilidad Auditiva

Información y orientación

- En el Centro de Interpretación tienen a disposición del público un folleto informativo con los itinerarios del Parque Natural de Cornalvo.
- La senda dispone de rótulos que señalan el recorrido y otra información de interés.

Aseos

- Las puertas de los aseos de señoras y caballeros no tienen un sistema de cierre con una señal visual de “ocupado o libre”, ni una banda libre inferior que permita ver si hay alguien en su interior.

Otras estancias y servicios	Ubicación	Tipo de itinerario	Características destacables
Aparcamiento	Junto a la presa	Accesible	➲ Tipo de pavimento: **tierra compacta** ➲ Número de plazas de estacionamiento reservadas para PMR: **no hay**
Aparcamiento	Junto a los observatorios	Accesible	➲ Tipo de pavimento: **tierra compacta** ➲ Número de plazas de estacionamiento reservadas para PMR: **no hay**
Señalización	Toda la senda		➲ Rótulos de mismo formato: **Sí** ➲ Altura del rótulo: **40 cm – 1,20 m** ➲ Tamaño de letra: **> 1,5 cm** ➲ Textos e iconos de color contrastado: **Sí** ➲ Textos e iconos en braille y altorrelieve: **No** ➲ Iconos homologados: **Sí**

Monumento Natural Cueva de Castañar
Centro de Interpretación "Cueva de Castañar"

Ctra. del camping, s/n
10340 Castañar de Ibor (Cáceres)

Teléfono: 927 554 635

Email: cueva.castanar@juntaextremadura.net
equipamientos.ambientales@juntaextremadura.net
Web: www.extremambiente.es

Información General

El Centro de Interpretación del Monumento Natural "Cueva de Castañar" se estructura en tres grandes áreas. Una de ellas da a conocer las características naturales de la Comarca de Los Ibores como son la geología, flora, fauna, paisaje, y ecosistemas de la zona, así como aspectos del medio socioeconómico y cultural de esta comarca cacereña.

Se cuenta con otro espacio dedicado al estudio del karst, donde se muestra al visitante las características de la Cueva de Castañar a través de paneles y representaciones dedicadas a sus principales formaciones, estructuras, espeleotemas, que en conjunto aportan al Monumento Natural una elevada calidad y fragilidad ambiental. Como singularidad encontraremos una reproducción del interior de una cueva a escala real con sus formaciones más representativas.

Atención al público

- Ninguna persona de atención al cliente conoce la Lengua de Signos Española (**LSE**).

Otra información de interés

- Se permite el acceso de perros guía y de asistencia.

Accesibilidad Física

Acceso

- Desde el aparcamiento hasta el edificio principal el itinerario es practicable ya que hay un escalón de **8 cm** de altura, sin un itinerario alternativo accesible.

- Se entra al edificio por dos puertas contiguas de características similares: ambas son parcialmente acristaladas, abren hacia fuera y tienen en total un ancho libre de paso de **1,45 m.** Entre ambas puertas hay distancia de **1,50 m**.

Recepción

- El itinerario desde la puerta de acceso hasta el mostrador de recepción es accesible, sin desniveles y tiene un ancho de paso superior a **1,20 m**. El pavimento es homogéneo y antideslizante.
- En recepción existe un espacio libre de giro de más de **1,50 m** de diámetro.
- El mostrador de recepción tiene dos alturas, la parte baja mide **84 cm** y la parte alta mide **1,02 m** de altura, pero ninguna permite la aproximación frontal de una persona en silla de ruedas.

Salas de exposiciones

- La exposición está situada en la planta baja del edificio y se accede a través de un escalón rebajado en forma de rampa con una inclinación de **17,6%**, una longitud de **48 cm** y un ancho de **90 cm**.
- En las salas de exposiciones existe un espacio adecuado para la circulación y maniobra de usuarios de silla de ruedas. El pavimento es homogéneo y antideslizante.
- Existen taburetes para descansar.
- Todos los elementos interactivos de la exposición están situados a una altura accesible para usuarios de silla de ruedas, pero no permiten la aproximación frontal de una persona en silla de ruedas.
- Los paneles verticales están situados a una altura de entre **60 cm** y **1,90 m**.

Sala de audiovisuales

- Se accede por un hueco de paso con cortinas, con un ancho libre de paso **90 cm**.
- Toda la sala es diáfana y tiene frente a la pantalla bancos fijos.
- El suelo tiene un pavimento homogéneo y antideslizante.
- No hay ningún espacio reservado para las Personas de Movilidad Reducida (**PMR**).

Aseo adaptado

- Hay una cabina de aseo adaptada, independiente y común para ambos sexos. Está situada en la planta baja y el itinerario es accesible.
- La puerta general de los aseos se abre hacia dentro y tiene un ancho de paso de **80 cm**.
- La puerta de la cabina se abre hacia fuera y tiene un ancho libre de paso de **80 cm**. Está señalizada con el Símbolo Internacional de Accesibilidad (**SIA**).
- En el interior existe un espacio libre de giro de **1,50 m** de diámetro.
- La puerta se abre con una manilla y en el interior el cerrojo requiere giro de muñeca y puede abrirse desde el exterior en caso de emergencia.

Inodoro

- El inodoro tiene un espacio libre de acercamiento por el lado izquierdo de **1,50 m** de ancho y por el frente de más de **84 cm**. El asiento está a una altura de **40 cm** y el mecanismo de descarga a **73 cm**.
- Tiene una barra de apoyo abatible en el lado izquierdo y una fija en el lado contrario, situadas a una altura de entre **72 y 89 cm** y con una separación entre ambas de **87 cm**.

Lavabo y accesorios del aseo

- El lavabo tiene pedestal y no permite la aproximación frontal de una persona en silla de ruedas. Debajo del lavabo hay un espacio libre de **79 cm** de alto y **18 cm** de fondo. El grifo es monomando.

- La altura del borde inferior del espejo es de **1,06 m** y el resto de los accesorios del aseo están situados entre **65 cm** y **1,10 m.**

Accesibilidad Visual

Acceso

- Desde el aparcamiento hasta el edificio principal, se accede por un escalón de **8 cm** de altura, cuyo borde no está señalizado con una franja antideslizante de color contrastado.
- Se entra al edificio por dos puertas contiguas de características similares: ambas son parcialmente acristaladas y abren hacia fuera.
- Entre ambas puertas hay una distancia de **1,50 m**.

Salas de exposiciones

- La exposición está situada en la planta baja del edificio. Se accede a través de un escalón rebajado en forma de rampa con una inclinación de **17,6%** y una longitud de **48 cm**.
- El mobiliario está distribuido de forma que no obstaculiza la circulación de personas con discapacidad visual, es fácilmente detectable con el bastón guía. No existen elementos voladizos que impliquen riesgo.
- Los paneles y rótulos descriptivos de las exposiciones tienen un soporte mate, textos con una fuente de fácil lectura y la letra más pequeña es de **1 cm** de altura. Hay contraste cromático entre los textos y el fondo.

Sala de audiovisuales

- Se accede por un hueco de paso con cortinas.
- Toda la sala es diáfana, tiene frente a la pantalla bancos fijos y no hay elementos voladizos que impliquen riesgo.
- El suelo tiene un pavimento homogéneo y antideslizante.
- El video dispone de audiodescripción.

Accesibilidad Auditiva

Información y orientación

- En el interior del edificio no hay rótulos que señalen la ubicación de las distintas estancias.

Sala de audiovisuales

- El video no tiene la opción de subtitulado.
- La sala no dispone de un bucle de inducción magnética que facilite la audición a personas con prótesis auditiva.

Aseos

- Las puertas de los aseos de señoras y caballeros no tienen un sistema de cierre con una señal visual de “ocupado o libre”, pero cuentan con una banda libre inferior que permite ver si hay alguien en su interior

Otras estancias y servicios	Ubicación	Tipo de itinerario	Características destacables
Aparcamiento	Exterior	Accesible	➲ Tipo de pavimento: **de grava** ➲ Número de plazas de aparcamiento reservadas para PMR: **no hay**

Monumento Natural Los Barruecos
Centro de Interpretación Los Barruecos

10910 Malpartida de Cáceres (Cáceres)
Teléfono: 927 276 236 (Centro de Interpretación)
610 761 445 (Vigilantes)
Email: ci.barruecos@juntaextremadura.net
Web: www.extremambiente.es

Información General

El Centro de Interpretación "Los Barruecos", consta de un espacio expositivo distribuido en dos grandes bloques: geomorfología, geología y paisaje; y por otro lado, flora, fauna y patrimonio. Además cuenta con un centro de interpretación del agua en un antiguo molino donde existe la maquinaria de un molino harinero tradicional en funcionamiento junto a una breve exposición sobre la importancia y necesidad del agua en "Los Barruecos".
Existe también un Centro de Recepción de Visitantes, en un edifico nuevo junto al Centro de Interpretación, que dispone de área de recepción, sala de audiovisuales y una sala interpretativa sobre la Cigüeña en Malpartida de Cáceres (con su "Semana de la Cigüeña").

Atención al público

- Ninguna persona de atención al cliente conoce la Lengua de Signos Española (**LSE**).

Otra información de interés

- Se organizan visitas guiadas y talleres para grupos de personas con o sin discapacidad, solicitándolos previamente.
- Se permite el acceso de perros guía y de asistencia.

Accesibilidad Física

Acceso

- Desde el aparcamiento hasta el edificio principal, el itinerario es practicable por un sendero empedrado de unos **30 m** de longitud.

- Delante de la puerta existe una rampa de adoquines de **2 m** de ancho, una longitud de **1,66 m** y una inclinación del **14%.**
- Se entra al edificio por una puerta de cristal de doble hoja con un hueco de paso de **82 cm** cada una.

Recepción

- El itinerario desde la puerta hasta el mostrador de recepción es sin desniveles. Tiene un ancho libre de paso superior a **1,20 m,** y el pavimento es homogéneo y antideslizante.
- En recepción existe un espacio libre de giro de más de **1,50 m** de diámetro.
- El mostrador de recepción tiene una altura de **1,06 m** y no permite la aproximación frontal de una persona en silla de ruedas.

Salas de exposiciones

- La sala de exposición está situada en la planta baja del edificio y el itinerario es accesible.
- Durante el recorrido hay huecos de paso puntuales de **1,20 m**.
- En las salas de exposición existe un espacio adecuado para la circulación y maniobra de usuarios de silla de ruedas. El pavimento es homogéneo y antideslizante.
- Todos los elementos interactivos de la exposición están situados a una altura accesible y disponen de un espacio de aproximación adecuado para usuarios de silla de ruedas.
- Los expositores y vitrinas horizontales están a una altura de **95 cm** y debajo existe un espacio libre inferior de **66 cm**, un ancho de **1,55 m** y un fondo de **40 cm**.
- Los paneles verticales están situados a una altura entre **50 cm** y **2,50 m**.

Sala de audiovisuales

- Se accede directamente desde la exposición, sin desniveles y cruzando un hueco de paso de **1,43 m** de ancho.
- Toda la sala es diáfana con sillas móviles.
- El suelo tiene un pavimento homogéneo y antideslizante.
- No hay plazas reservadas para usuarios de silla de ruedas, pueden situarse en toda la sala.

Sala de talleres infantiles

- La puerta de entrada tiene un ancho libre de paso de **78 cm**.
- Son dos salas contiguas de iguales características, una dedicada a Energías Renovables y la otra a Educación Medioambiental.
- Las salas son diáfanas y el mobiliario es móvil.

Aseo accesible

- Hay una cabina de aseo adaptada, independiente y común para ambos sexos. Está situada en la planta baja y el itinerario es accesible.
- La puerta de la cabina abre hacia el exterior y tiene un ancho libre de paso de **78 cm**. Está señalizada con el Símbolo Internacional de Accesibilidad (**SIA**).
- En el interior existe un espacio libre de giro de **1,50 m** de diámetro.
- La puerta tiene una manilla fácil de manipular. No dispone de cerrojo.

Inodoro

- El inodoro tiene un espacio libre de acercamiento por el lado izquierdo de **1,50 m** de ancho y por el frente de más de **87 cm**. El asiento está a una altura de **39 cm** y el mecanismo de descarga a **76 cm**.
- No tiene barras de apoyo.

Lavabo y accesorios del aseo

- El lavabo permite la aproximación frontal de usuarios de silla de ruedas. Debajo del lavabo hay un espacio libre de **72 cm** de alto y **47 cm** de fondo. El grifo es de presión.

Accesibilidad Visual

Acceso

- Se accede al edificio por un camino empedrado y delante de la puerta de entrada existe una rampa de adoquines de **1,66 m** de longitud y una inclinación de **14%**.
- Antes y después de la rampa no hay una franja de pavimento de textura distinta y color contrastado.
- Se entra al edificio por una puerta de cristal que no está señalizada con franjas horizontales o un logotipo en color contrastado.

Salas de exposiciones

- El pavimento es homogéneo, sin huecos ni resaltes.
- El mobiliario está distribuido de forma que puede obstaculizar la circulación de personas con discapacidad visual, pero es fácilmente detectable con el bastón guía. No existen elementos voladizos que impliquen riesgo.
- En todo el recorrido de la exposición se cruzan distintos huecos de paso de **1,07 m** de ancho.
- La iluminación es homogénea.
- Los paneles y rótulos descriptivos de las exposiciones tienen un soporte mate, textos con una fuente de fácil lectura y la letra más pequeña es de **1 cm** de altura. Hay contraste cromático entre los textos y el fondo.

Sala de audiovisuales

- Se accede directamente desde la sala de exposición por un hueco de paso de **1,43 m** de ancho.
- Toda la sala es diáfana. No hay elementos voladizos que impliquen riesgo.
- El suelo tiene un pavimento homogéneo y antideslizante.
- El video no dispone de audiodescripción.

Sala de talleres infantiles

- La puerta de entrada es de madera y abre hacia fuera.
- La sala es diáfana. No hay elementos voladizos que impliquen riesgo.
- El suelo de la sala es homogéneo y antideslizante.

Accesibilidad Auditiva

Información y orientación

- En el interior del edificio no hay rótulos que señalen la ubicación de las distintas estancias, a excepción de la sala audiovisual.
- Existe un folleto con información general del centro de educación ambiental.
- También hay un folleto informativo para cada área temática: Observatorio de Aves, equipamientos ambientales, fauna flora y patrimonio, geología y paisaje.

Sala de audiovisuales

- El video no tiene la opción de subtitulado.
- La sala no dispone de un bucle de inducción magnética que facilite la audición a personas con prótesis auditiva.

Aseos

- Las puertas de los aseos de señoras y caballeros no tienen un sistema de cierre con una señal visual de “ocupado o libre” ni una banda libre inferior que permita ver si hay alguien en su interior.

Otras estancias y servicios	Ubicación	Tipo de itinerario	Características destacables
Aparcamiento	Exterior	Accesible	➲ Tipo de pavimento: **grava** ➲ Número de plazas de aparcamiento reservadas para PMR: **no hay**
Jardín Botánico	Junto al Centro de Interpretación	Practicable porque el suelo es de grava	➲ Tiene un itinerario alrededor del centro de interpretación con más de **60** especies representativas de toda Extremadura.
Observatorio de Aves	Junto al Centro de Interpretación	No accesible, ya que existen unas escaleras de piedra	➲ Está situado junto a una laguna, su acceso es por unas escaleras de piedra. Los escalone tienen **17 cm** de alto, una huella de **30 cm**, tienen tabica y un pasamanos a un lado de **90 cm**. ➲ La franja de observación está situada a **1,20 m** de alto.
Centro de Interpretación del Agua	Junto al Centro de Interpretación	Accesible	➲ Se accede mediante una pasarela de madera con un ancho libre de paso de **1,78 m** y un pasamanos de **73 cm** de alto. ➲ Es un antiguo molino con un ancho libre de paso de **80 cm**.
Señalización	Áreas temáticas al aire libre		➲ Rótulos de mismo formato: **Sí** ➲ Altura media: **49 cm – 1,90 m** ➲ Tamaño de letra: **1,5 y 7 cm** ➲ Textos e iconos de color contrastado: **Sí** ➲ Textos e iconos en braille y altorrelieve: **No** ➲ Iconos homologados: **Sí**

Parque Nacional de Monfragüe
Centro de Visitantes

10695 Villareal de San Carlos (Cáceres)
Teléfono: 927 199 134 Fax: 927 198 212
Email:
parquenacionaldemonfrague@juntaextremadura.net
Web: www.extremambiente.es
www.reddeparquesnacionales.mma.es

Información General

Se trata de uno de los espacios de bosque y matorral mediterráneo mejor conservado del mundo. Fue declarado Reserva de la Biosfera por la UNESCO en 2003, actualmente tiene 18396 Has. y desde 2007 está declarado como Parque Nacional por su singularidad y riqueza faunística, sus formaciones vegetales, su espectacularidad paisajística y su interés geomorfológico. En la zona del Castillo se halla un pequeño abrigo rocoso que cuenta con pinturas rupestres.
El área de uso público es la aldea de Villareal de San Carlos (único punto habitado en el interior del Parque). Allí se encuentra el Centro de Información y Recepcion de visitantes y los dos centros de Interpretación del Agua y de la Naturaleza al igual que la zona de servicios comunes. En el entorno del Parque existen una gran variedad de alojamientos y restaurantes y en las áreas de uso público se han habilitado merenderos y zonas con agua potable.

Atención al público

- Ninguna persona de atención al cliente conoce la Lengua de Signos Española (**LSE**).

Otra información de interés

- Se recomienda iniciar la visita desde el Centro de Visitantes de Villareal de San Carlos y avisar previamente si se trata de un grupo organizado.
- La visita es gratuita y autoguiada. Existen varias rutas señalizadas con distinta duración y dificultad.
- Para visitar las pinturas rupestres, es necesario solicitarlo con antelación.
- Existe una edición de “fácil lectura” de la Guía del Parque Nacional de Monfragüe.
- Existen “Chozos de Educación Ambiental” con la posibilidad de que los soliciten centros educativos y asociaciones culturales mediante la presentación de un programa didáctico.
- Se permite el acceso a perros guía y de asistencia.

Accesibilidad Física

Acceso al Parque

- La carretera que conduce hasta el Parque es la **Ex-208**, se coge desde Madrid por Navalmoral de la Mata, desde Cáceres por Torrejón el Rubio y desde Plasencia.
- Una vez en Villareal de San Carlos, existe aparcamiento dentro del pueblo, pero no está señalizado ni existen plazas reservadas para personas de movilidad reducida.
- El pavimento es empedrado con pendientes variables.

Centro de Información / Recepción de visitantes / Sala de conferencias

- Desde la zona de aparcamiento hasta el edificio existe un itinerario empedrado, con pavimento irregular y zonas de cuesta, en algunos tramos con una inclinación superior al **15%**.
- El acceso al centro se realiza por la calle principal de la Aldea, la puerta principal presenta **3** escalones de aproximadamente **7 cm** de altura.
- Las personas con movilidad reducida, pueden acceder por el lateral izquierdo del edificio, por un itinerario accesible.
- La puerta es de doble hoja y apertura hacia el exterior, cada una mide **65 cm** de ancho. Tiene un escalón rebajado con una inclinación del **17%**.
- En el itinerario de acceso al mostrador hay **3** escalones que impiden el acceso al mismo a Personas de Movilidad Reducida (**PMR**).
- En el mismo edificio hay una sala de conferencias con itinerario accesible y plazas reservadas para usuarios de silla de ruedas. Están en la última fila y señaladas con el Símbolo Internacional de Accesibilidad (**SIA**). La puerta tiene un hueco de paso **1,40 m** de ancho.

Centro de Interpretación del Agua

- El acceso se realiza por la puerta principal, tiene una pequeña rampa del **15,8 %** de inclinación y que salva un escalón.
- La puerta tiene **2** hojas abatibles de **83 cm** de ancho. Permanece abierta en horario de visita.
- El mostrador de recepción es un escritorio, tiene una altura de **74 cm**, un ancho de **1,20 m** y un fondo de **30 cm**.
- Los itinerarios interiores son accesibles, no presentan escalones ni desniveles y los huecos de paso son superiores a **1,20 m.**
- En el interior se proyecta un audiovisual. Las personas con movilidad reducida pueden colocarse en las primeras filas, ya que detrás existen bancos de madera y piedra escalonados.

Centro de Interpretación de la Naturaleza

- El Centro de Interpretación de la Naturaleza dispone de **3** salas que permiten conocer el legado natural y cultural del Parque.
- El acceso presenta un escalón que se salva con una rampa móvil de metal. Mide **71 cm** de largo, **89 cm** de ancho y tiene una inclinación pronunciada del **36%.**
- La puerta mide **1 m** de ancho, al igual que los huecos de paso interiores que comunican el resto de las estancias.
- Los paneles informativos están colocados a una altura media de **1,60 m**.
- Se accede a la planta superior por unas escaleras con un ascensor alternativo. Una vez arriba el recorrido no presenta escalones ni desniveles.
- La tercera sala es la llamada “El laberinto de los sentidos”, es un recorrido sensorial con imágenes, sonidos, aromas y sensaciones táctiles. Las actividades se realizan siguien-

do unas huellas en el suelo, el itinerario presenta huecos de paso inferiores a **70 cm** y para realizar alguna de las actividades es necesario subir a un taburete anclado al suelo a una altura de **17 cm**. Los mandos y mecanismos de activación de las actividades están a una altura de entre **98 cm** y **1,41 m**.

Rutas por Monfragüe

- Existen 3 rutas señalizadas que pueden realizarse, siendo la verde y la roja las de más fácil acceso para personas con movilidad reducida en algunos tramos. La mayoría de los trayectos son con pendientes inclinadas, el pavimento presenta huecos y resaltes, así como piedras sueltas y zonas escarpadas que dificultan la deambulación.
  - **Itinerario rojo** (umbría del Castillo): formada por distintos tramos que comunican Villareal con el Catillo de Monfragüe.
  - **Itinerario amarillo** (La Tajadilla): comunican Villareal con el Mirador de la Tajadilla.
  - **Itinerario Verde** (Arroyo Malvecino y Cerro Gimio): es la ruta que más dificultades presenta en sus recorridos, pendientes con mucha inclinación y pavimento muy irregular.
- Existen varias escaleras en las distintas rutas.
- En el abrigo de la falda del castillo, donde se encuentran las pinturas rupestres visitables, existen dos tramos de escaleras de tramex con peldaños muy altos sin tabica. Dispone de pasamanos a ambos lados y conducen a una pequeña plataforma con capacidad para 5-6 personas desde donde se pueden observar las pinturas y atender a la explicación del guía.
- Otras escaleras destacables son las de la subida al Castillo y la Ermita.
- Las escaleras están integradas en las rocas que forman la falda del Castillo, son de piedra con altura variable y posee pasamanos en los tramos más altos.
- Una vez en el Castillo, existen unas escaleras interiores excavadas en la roca que suben a la terraza-mirador. Las escaleras son muy empinadas y de huella muy corta, carecen de pasamanos.
- No existe un itinerario alternativo accesible a las escaleras.

Rutas en coche

- Una buena forma de disfrutar del parque para las personas de movilidad reducida, es con vehículo propio.
- Existen aparcamientos en casi todos los miradores (sin señalizar) y el itinerario desde el coche hasta las mesas de picnic y miradores no presenta desniveles importantes.

Aseo adaptado

- Existen **3** cabinas de aseos adaptadas en Villareal de San Carlos; una está en el edificio de Recepcion de Visitantes y las otras dos, están integradas en los aseos de hombres y mujeres del merendero cercano a la calle principal de la aldea. Todas están señalizadas con el **SIA**. A continuación se describen las cabinas del merendero:
- Los aseos ocupan un edificio rehabilitado en el área de esparcimiento y merendero de la aldea. El acceso se realiza a través de una pasarela de piedra inclinada que mide aproximadamente **5 m** de largo, **1,12 m** de ancho y tiene una inclinación del **15%**.
- La puerta general de los aseos mide **77 cm** de ancho, tiene una manilla y el espacio anterior y posterior a la misma es horizontal.

- La puerta de la cabina se abre hacia el exterior y mide **78 cm** de ancho. Tiene una manilla y un cerrojo que no puede abrirse desde el exterior en caso de emergencia.
- En el interior existe un espacio libre de giro de **1,50 m** de diámetro.

Inodoro

- El inodoro tiene un espacio libre de acercamiento por el lado izquierdo **> 80 cm** de ancho. El asiento está a una altura de **40 cm** y el mecanismo de descarga a **73 cm**.
- Tiene 2 barras de apoyo abatibles a ambos lados, colocadas a **80 cm** de altura y entre ellas existe una distancia de **80 cm**.

Lavabo y accesorios del aseo

- Debajo del lavabo hay un espacio libre de **82 cm** de alto y **33 cm** de fondo, que permite la aproximación frontal. El grifo es monomando.
- No hay espejo y los accesorios del baño están a **90 cm** de altura.

Accesibilidad Visual

Acceso

- La entrada principal tiene 3 escalones. Sus bordes no están señalizados con una franja antideslizante de color contrastado, tampoco hay al principio y final de la misma, una franja de textura distinta y color contrastado que alerte del desnivel.
- En el centro de Interpretación de la Naturaleza, existen unos carteles informativos en Braille a la entrada de cada una de las salas.

Recorridos por el Parque

- El pavimento es distinto: asfalto, piedra, pizarra, camino de tierra..., según el tramo y la zona. Las sendas no están siempre delimitadas por un bordillo de protección.
- Existen varias escaleras en las distintas rutas.
- En el abrigo de la falda del castillo, donde se encuentran las pinturas rupestres visitables, existen dos tramos de escaleras de tramex con peldaños muy altos sin tabica. Dispone de pasamanos a ambos lados y conducen a una pequeña plataforma con capacidad para 5-6 personas desde donde se pueden observar las pinturas y atender a la explicación del guía.
- Otras escaleras destacables son las de la subida al Castillo y la Ermita.
- Las escaleras están integradas en las rocas que forman la falda del Castillo, son de piedra con altura variable y posee pasamanos en los tramos más altos.
- Una vez en el Castillo, existen unas escaleras interiores excavadas en la roca que suben a la terraza-mirador. Las escaleras son muy empinadas y de huella muy corta, carecen de pasamanos.
- No existe un itinerario alternativo accesible a las escaleras.

Accesibilidad Auditiva

Información y orientación

- Tienen a disposición del visitante varios folletos con información del Parque. Incluyen un resumen del contenido del mismo y un plano de la situación geográfica de cada uno de los recursos visitables.
- En el centro neurálgico de recepción de visitantes (Villareal de San Carlos) existen rótulos que señalan la ubicación de las distintas estancias y servicios.

Aseos

- Las puertas de los aseos carecen de un sistema de cierre con una señal visual de “ocupado o libre” o una banda libre inferior que permita ver si hay alguien en su interior

Otras estancias y servicios	Ubicación	Tipo de itinerario	Características destacables
Castillo de Monfragüe y Ermita	Alto del monte	No accesible	➲ Fortificación de origen Árabe desde cuya torre del Homenaje existen espectaculares vistas. Existe un tramo de escaleras hasta el Castillo y otras interiores muy estrechas y empinadas hasta la torre.
Ascensor	Edificio de Interpretación de la Naturaleza	Accesible	➲ Altura de los botones exteriores: **1,17 m** ➲ Cabina enrasada con rellano: **Sí** ➲ Ancho de la puerta: **79 cm** ➲ Ancho y fondo de cabina: **97 cm x 1,23 m** ➲ Altura de la botonera interior: **1,26-1,40 m** ➲ Espejo frente a la puerta: **Sí** ➲ Suelo de textura y color distinto frente a puerta: **No** ➲ Cabina con señales sonoras: **No** ➲ Botones con números en: **braille** ➲ Botones de color contrastado: **Sí** ➲ Cabina con señales visuales: **Sí** ➲ Botón de emergencia con testigo luminoso que confirme el registro de la llamada: **Sí**
Señalización	Todos los edificios		➲ Rótulos de mismo formato: **Sí** ➲ Altura del rótulo: **1,46-1,90 m** ➲ Tamaño de letra: **5 cm** ➲ Textos e iconos de color contrastado: **Sí** ➲ Textos e iconos en braille y altorrelieve: **No** ➲ Iconos homologados: **Sí**
Mirador “El Salto del Gitano”		Accesible	➲ Posee aparcamientos tanto para vehículos particulares como para autobuses. ➲ Este mirador presenta un pavimento de terraza homogéneo, sin huecos ni resaltes. El ancho de paso es **> 1 m** y transcurre en paralelo a la calzada. ➲ Tiene una barandilla protectora y bancos para poder realizar los avistamientos de una manera cómoda.

Reserva Natural Garganta de los Infiernos
Centro de Interpretación de la Reserva Natural

Ctra. Nacional 110 – Km 3,68
10612 Jerte (Cáceres)

Teléfono/Fax: 927 014 936

Email: ci.garganta@juntaextremadura.net
Web: www.extremanbiente.es

Información General

Este Centro de Interpretación de la Reserva Natural cuenta con un área de recepción en el que mediante un módulo multimedia ofrece información al viajero acerca de los valores naturales, culturales, históricos y artísticos de la Reserva. El Centro cuenta con una sala audiovisual y una maqueta a tamaño natural, con una reproducción del paraje "Los Pilones", el más interesante de esta comarca, en el que se recrea el hábitat típico de las gargantas del río Jerte.
En el entorno de la Reserva Natural, existen otros dos Centros de Interpretación: el del Agua, en Cabezuela del Valle y el de la Alta Montaña y la Trashumancia, en Tornavacas, además del Centro de Reproducción de Salmónidos a orillas del río Jerte que también es visitable

Atención al público

- Ninguna persona de atención al cliente conoce la Lengua de Signos Española (**LSE**).

Otra información de interés

- Se organizan visitas guiadas y talleres para grupos de personas con o sin discapacidad, solicitándolos previamente.
- Se permite el acceso de perros guía y de asistencia.

Accesibilidad Física

Acceso

- Desde el aparcamiento hasta el edificio principal, el itinerario es accesible por una rampa alternativa a las escaleras de entrada.

- La rampa tiene **1** tramo de **1,20 m** de ancho al principio y después se va estrechando a **94 cm**, una longitud de **9 m** y una inclinación del **8,7%**. Dispone de un pasamanos en un lado a **1 m** de altura.
- El área de embarque y desembarque tiene unas dimensiones que permiten hacer un giro de **360º** con la silla de ruedas.
- Se entra al edificio por una puerta de doble hoja, parcialmente acristalada y en total con un ancho libre de paso de **1,70 m.**

Recepción

- El itinerario desde la puerta de acceso hasta el mostrador de recepción es sin desniveles. Tiene un ancho de paso superior a **1,20 m** y el pavimento es homogéneo y antideslizante.
- En recepción existe un espacio libre de giro de más de **1,50 m** de diámetro.
- El mostrador de recepción tiene una altura de **1,05 m** y no permite la aproximación frontal de una persona en silla de ruedas.

Salas de exposiciones

- La sala de exposición está situada en la planta baja del edificio, se accede sin desniveles por un hueco de paso de **1,44 m** de ancho.
- En las salas de exposiciones existe un espacio adecuado para la circulación y maniobra de usuarios de silla de ruedas. El pavimento es homogéneo y antideslizante.
- Todos los elementos interactivos de la exposición están situados a una altura accesible para usuarios de silla de ruedas pero no disponen de un espacio de aproximación frontal adecuado.
- Los expositores y vitrinas horizontales están a una altura de entre **56 y 80 cm**.

Sala de audiovisuales

- Se accede directamente desde la recepción y el itinerario es accesible por una puerta de dos hojas que abren hacia dentro, con un ancho libre de paso **70 cm** cada una.
- Toda la sala es diáfana, tiene frente a la pantalla sillas móviles.
- El suelo tiene un pavimento homogéneo y antideslizante.
- Dispone de un estrado al que se accede por medio de un escalón de **14 cm** de altura.

Aseo adaptado

- Hay una cabina de aseo adaptada, independiente y común para ambos sexos. Está situada en la planta baja y el itinerario es accesible.
- La puerta general de los aseos se abre hacia dentro y tiene un ancho de paso de **90 cm**.
- La puerta de la cabina se abre hacia fuera y tiene un ancho libre de paso de **90 cm**. Está señalizada con el Símbolo Internacional de Accesibilidad (**SIA**).
- En el interior existe un espacio libre de giro de **1,50 m** de diámetro.
- La puerta se abre con una manilla y en el interior no hay cerrojo.

Inodoro

- El inodoro tiene un espacio libre de acercamiento por el frente mayor de **1,50 m**. El asiento está a una altura de **40 cm** y el mecanismo de descarga a **75 cm**.
- Tiene una barra de apoyo fija a ambos lados, situada a una altura de **72 cm** y con una separación entre ambas de **62 cm**.

Lavabo y accesorios del aseo

- El lavabo permite la aproximación frontal de usuarios de silla de ruedas. Debajo del lavabo hay un espacio libre de **80 cm** de alto y **48 cm** de fondo. El grifo requiere el giro de la muñeca.
- La altura de los accesorios del aseo están situados a **90 cm**.

Acceso

- Se llega hasta al edificio por un camino de losas de piedra homogéneas.
- Para entrar al Centro, hay una escalera semicircular de **6** peldaños de **16 cm** de altura y un pasamanos a un lado, situado a **1 m** de altura.
- El pavimento es de baldosa rústica deslizante en mojado.
- Antes y después de la escalera no hay una franja de pavimento de textura distinta y color contrastado que alerte del desnivel.
- El borde de los peldaños no está señalizado con una franja antideslizante de color contrastado.
- También existe una rama alternativa a los escalones de **9 m** de longitud y una inclinación de **8,7%**. Dispone de un pasamanos a un lado, a **1 m** de altura.

Salas de exposiciones

- Se accede después de cruzar la recepción por un hueco de paso de **1,44 m** de ancho. El pavimento es homogéneo, sin huecos ni resaltes.
- El mobiliario está distribuido de forma que no obstaculiza la circulación de personas con discapacidad visual, es fácilmente detectable con el bastón guía. No existen elementos voladizos que impliquen riesgo.
- La iluminación es homogénea.
- Los paneles y rótulos descriptivos de las exposiciones tienen un soporte mate, textos con una fuente de fácil lectura y la letra más pequeña es de **0,5** y **1,5 cm** de altura. Hay contraste cromático entre los textos y el fondo.

Sala de audiovisuales

- Se accede directamente desde la recepción sin desniveles cruzando una puerta de dos hojas que abren hacia dentro, con hueco de paso de **1,60 m** de ancho.
- Toda la sala es diáfana con sillas móviles, no hay elementos voladizos que impliquen riesgo.
- Se accede al estrado subiendo un escalón de **17 cm**, cuyo borde no está señalizado con una franja antideslizante de color contrastado.
- El suelo tiene un pavimento homogéneo y antideslizante.
- El video dispone de audiodescripción.

Accesibilidad Auditiva

Información y orientación

- Existe un folleto con información general del centro de visitantes.

Sala de audiovisuales

- El video no tiene la opción de subtitulado.
- La sala no dispone de un bucle de inducción magnética que facilite la audición a personas con prótesis auditiva.

Aseos

- Las puertas de los aseos de señoras y caballeros no tienen un sistema de cierre con una señal visual de “ocupado o libre”, ni una banda libre inferior que permita ver si hay alguien en su interior.

Otras estancias y servicios	Ubicación	Tipo de itinerario	Características destacables
Aparcamiento	Exterior, a la entrada del centro	Accesible	➲ Tipo de pavimento: **de asfalto duro y homogéneo.** ➲ Número de plazas de aparcamiento reservadas para PMR: **no hay**
Señalización	En el exterior		➲ Rótulos de mismo formato: **Sí** ➲ Altura media: **70 cm – 1,50 m** ➲ Tamaño de letra: **0,5 y 1,5 cm** ➲ Textos e iconos de color contrastado: **Sí** ➲ Textos e iconos en braille y altorrelieve: **No** ➲ Iconos homologados: **Sí**
Áreas de descanso	Junto al Centro de Interpretación	Practicable	➲ El pavimento es practicable de cantos rodados. ➲ El asiento del banco está a **50 cm** de alto. ➲ La mesa tiene una altura de **79 cm** y permiten la aproximación frontal, por los extremos, de una persona en silla de ruedas. Debajo hay un espacio libre de **74 cm**, un fondo de **46 cm** y un ancho de **2 m.**
Senda	No Accesible		➲ El itinerario tiene una longitud de **600 m** y se puede acceder en vehículo. ➲ En el sendero hay unas inclinaciones entre el **6,9%** y el **10,5%**, un ancho **2,40 m** y los cruces y cambios de dirección tienen un espacio libre de giro de más de **1,50 m** de diámetro. ➲ Al finalizar la ruta el pavimento es de tierra compacta, regular y con buen mantenimiento. ➲ El resto del itinerario es por pasarelas sobre piedra junto al cauce del río no accesible para Personas con Movilidad Reducida (**PMR**).

Galicia

LA CORUÑA

- Coto de Pesca de Verdes
- Parque Natural do Complexo Dunar de Corrubedo. Centro de Recepción de Visitantes Casa da Costa, Centro de Interpretación do Ecosistema Litoral de Galicia (CIELGA).
- Parque Natural Fragas do Eume. Centro de atención de visitantes del Parque Natural Fragas do Eume
- Playa de Frouxeira

LUGO

- Parque Natural O Courel. Aula de la Naturaleza O Courel
- Playa de las Catedrales. Mirador Playa de las Catedrales

ORENSE

- Coto de Pesca O Carballino. Sociedad de Pesca deportiva Arenteiro

PONTEVEDRA

- Aquamiño. Club Naútico de San Telmo
- Parque de Naturaleza del Lago Castiñeiras. Punto de Información
- Parque Natural Monte Aloia. Centro de Información e Interpretación del Parque Natural Monte Aloia

Coto de pesca de Verdes

Muiños de Verdes
Parroquia de Verdes, Coristanco
15147 (A Coruña)

Información General

Es conocido en la zona como el "Refugio de Verdes" aunque se trata de un coto de pesca, una pequeña reserva natural y un parque de recreo en el río Anllóns.
El coto se extiende durante 7 km por los ayuntamientos de la zona de Bergantiños; Coristanto, Carballo y Ponteceso. La zona del refugio y los antiguos molinos, perfectamente conservados, es la más visitada. Tiene una zona de mesas que se dispersan a lo largo de los caminos que cruzan las cascadas del río. Son pequeñas áreas "privadas" en las que apenas existe espacio para una mesa y su correspondiente barbacoa. Estas zonas están comunicadas por puentes de piedra y madera. Tiene una cantina y aseos. La mejor forma de sentirse a solas con la naturaleza, sin dejar a un lado la comodidad.

Atención al público

- Ninguna persona de atención al cliente conoce la Lengua de Signos Española (**LSE**).

Otra información de interés

- El acceso desde Coristanco: carretera a Buño, desvío Coto de Verdes. Acceso desde Carballo: carretera Vimianzo-Montecelo. Acceso desde Ponteceso: carretera Vimianzo-O Couto.
- Venta de permisos: Bar Fergo-Cances (Carballo) telf: 981703382/ Tasca O Refuxio-Verdes (Coristanco) telf: 981713469/ Tasca "A Pataca" (Coristanco) telf: 981733130/ Bar Barreiro, Poniente 36 (Carballo) telf: 981701761.
- Se permite el acceso de perros guía y de asistencia.
- Muchas de las sendas que comunican los molinos, las distintas áreas de mesas y aseos, no son accesibles para usuarios de sillas de ruedas.

Accesibilidad Física

Acceso

- El aparcamiento se encuentra a lo largo de la carretera que da acceso al coto. Las plazas no está delimitadas y la carretera presenta una pendiente descendente del **20%.**
- El acceso al parque es a través de un pequeño camino de piedra de unos 10 m de longitud, bastante homogéneo y compacto. El itinerario es accesible, con 1 m de ancho y un pasamanos de madera en el lateral derecho a una altura de 75 cm. Existe una zona de estrechamiento puntual en el recorrido del camino de 85 cm y una pendiente de 4%.

Recorrido por el coto

- El camino de entrada concluye en una bifurcación donde puede optarse por continuar la senda, de tierra bastante irregular o entrar en la zona de visita a los molinos y el área recreativa. En esta zona de bifurcación, puede realizarse un giro de **360˚** en una silla de ruedas.
- Inmediatamente después de esta zona se encuentra un pequeño puente de unos **10 m** de longitud y **1,10 m** de ancho. Tiene pasamanos doble a ambos lados, a una altura de **40 cm** y **80 cm** respectivamente. Este tramo presenta una inclinación del **10%** en sentido de subida.
- El puente termina en un tramo de escaleras pero dos metros antes de que éste se termine encontramos la rampa de acceso para **PMR** (Personas de Movilidad Reducida). Se encuentra en el lateral izquierdo del puente y es de troncos de madera. El pasamanos doble del puente continua, sin interrupciones, por esta rampa. Esta tiene una longitud de **6 m** y mide **90 cm** de ancho, con una pendiente en bajada del **10%.** Además del pasamanos, tiene zócalo de protección, de **5 cm** de altura, a ambos lados.
- En la zona de embarque existe una pequeña cuña de **2 cm**. La zona de desembarque es de tierra pero bastante homogénea. Existe espacio de más de **1,80 m** para realizar un giro de **360°** en silla de ruedas.
- A partir de este momento, nos encontraremos no a ambos lados del río, sino sobre la tierra descubierta dentro de él. Desde esta zona de desembarque, podemos optar por continuar el paseo a lo largo de la senda de unos **200 m**, irregular aunque practicable, o bien cruzar otro puente de iguales dimensiones y medidas de protección que el anterior, aunque sin pendiente.
- La zona de desembarque del puente termina en una pequeña rampa con una pendiente del **12%,** de un **1,20 m** de ancho y sin pasamanos ni zócalo de protección.
- Desde la zona principal de mesas y barbacoas se accede por un pequeño camino de piedra regular, a la zona del molino principal. El acceso tiene una pendiente del **12%** y un pasamanos doble en el lado izquierdo, cada uno a **40 y 80 cm** de altura. Tanto en el área de embarque del acceso como en el desembarque, existe espacio suficiente para realizar un giro de **360˚** en una silla de ruedas.
- Desde la zona del molino se accede a un puente de madera, no accesible ya que tiene dos escalones de piedra en la zona de embarque. Desde el puente se accede a una senda donde hay más mesas y se recorre el río por su lateral izquierdo.

Aseo adaptado

- Hay una cabina de aseo adaptada para ambos sexos con itinerario practicable en un lateral del molino, dentro de la zona principal de mesas y barbacoas.
- Se accede por una pequeña rampa de piedra homogénea, con una longitud de **3 m**, un ancho de **1,50 m** y una inclinación del **6%.** En el lateral izquierdo se encuentra un pasamanos doble con una altura de **1,10 m** en su barra superior y **50 cm** en su barra inferior.
- La puerta es de madera, abre hacia dentro y tiene un ancho libre de paso de **90 cm**. Está señalizada con el Símbolo Internacional de Accesibilidad (**SIA**).

- En el interior existe un espacio libre de giro de **1,20 m** de diámetro.
- La puerta tiene un tirador difícil de manipular ya que se encuentra a demasiada altura y un cerrojo a demasiada altura. Éste último no puede abrirse desde fuera con llave.

Inodoro

- El inodoro tiene un espacio libre de acercamiento por el frente de **1,20 m.** El asiento está a una altura de **50 cm**.
- El mecanismo de descarga no es necesario ya que, por medio de una canalización, el río ofrece una corriente continua de agua.
- Tiene una barra de apoyo abatible a cada lado a **70 cm** de altura, con una separación entre ambas de **80 cm**.

Lavabo y accesorios del aseo

- El lavabo se corresponde con un recipiente hecho en la propia piedra por donde pasa el río de forma continuada.
- No permite la aproximación frontal de usuarios de silla de ruedas ya que se encuentra a una altura de **35 cm.**

Accesibilidad Visual

Acceso

- Se accede al coto por un camino de piedra con pasamanos lateral. A continuación comienza un puente con pasamanos continuo.
- Puede optarse por bajar las escaleras, con pasamanos a ambos lados. Antes y después de la escalera no hay una franja de pavimento de textura distinta y color contrastado que alerte del desnivel.
- También hay una rampa alternativa de inclinación adecuada que dispone de un doble pasamanos a cada lado, su principio y final tampoco está señalizado con una franja de pavimento de textura distinta y color contrastado.
- Debe pasarse una pasarela de troncos de madera con pasamanos laterales antes de llegar a la zona principal de mesas y donde se accede al molino.
- El área recreativa no presenta barandillas ni zócalos de protección que protejan de una caída. Existen algunos puentes con pasamanos a los lados.

Accesibilidad Auditiva

Información y orientación

- En el interior del molino no existen rótulos que señalen la ubicación de las distintas estancias, a excepción de los aseos.
- No existen folletos con información general de la zona

Aseos

- Las puerta de lo aseo adaptado no tiene un sistema de cierre con una señal visual de “ocupado o libre”, ni una banda libre inferior que permita ver si hay alguien en su interior.

Otras estancias y servicios	Ubicación	Tipo de itinerario	Características destacables
Aparcamiento	Exterior	Accesible	➲ Tipo de pavimento: **de asfalto**, regular sin huecos ni resaltes. ➲ Número de plazas de aparcamiento reservadas para PMR: **no hay** ➲ Las plazas no están delimitadas, debe aparcarse a lo largo de la carretera de acceso.
Zona del molino	Exterior	No Accesible	➲ La zona del molino es algo más irregular que la zona principal de mesas. Los molinos se encuentran abiertos desde primavera hasta que comienza el otoño pero no son accesibles ya que su acceso es por escalera. En esta zona se encuentra otro aseo, este no adaptado, una zona de mesas y otra zona con fregaderos de piedra donde el propio curso del río, a través de canalizaciones, ayuda a fregar los utensilios de cocina. ➲ El edificio del molino tiene dos entradas, una de ellas tiene escaleras de bajada y la otra de subida. El interior de la zona más grande tiene tres mesas con barbacoa y dos mesas más en la planta superior. La zona más pequeña se corresponde con la rueda del molino y también tiene una mesa y una barbacoa.
Zona de mesas y barbacoas	Exterior	Accesible	➲ Se trata de una zona de tierra, bastante homogénea y compacta. Tiene un ancho de **100 m²** aproximadamente pero presenta estrechamientos puntuales que dan acceso a pequeñas zonas donde apenas cabe una mesa y su correspondiente barbacoa. ➲ Las mesas son de distintos tamaños y formas. Desde mesas redondas de losas de piedra de **50 cm** de altura y sin asientos, hasta mesas rectangulares de madera de **1 m** de altu-

Otras estancias y servicios	Ubicación	Tipo de itinerario	Características destacables
			ra y bancos fijos de **45 cm** de altura. También tiene zonas de pequeñas barras, de alturas que van desde **40 cm** a **60 cm**, a lo largo de la estructura del molino, las barbacoas principales y la entrada al aseo pudiendo servir éstas tanto de mesa como de banco improvisado. ➲ Será decisión del visitante, según sus características, la elección de la zona de descanso.
Señalización	Áreas temáticas al aire libre		➲ No existe señalización, exceptuando el panel de inicio del coto y los indicadores de los aseos.

Parque Natural do Complexo Dunar de Corrubedo. Centro de Recepción de Visitantes Casa da Costa, Centro de Interpretación do Ecosistema Litoral de Galicia (CIELGA)

15967 O Vilar – Carreira
Ribeira (A Coruña)

Teléfono: 981 878 532 **Fax:** 981 878 527

Atención al público

- Ninguna persona de atención al cliente conoce la Lengua de Signos Española (**LSE**).

Otra información de interés

- Se organizan visitas guiadas y talleres para grupos de personas con o sin discapacidad, solicitándolos previamente.
- Las áreas temáticas adaptadas para personas con discapacidad son la "Casa da Costa", el "Centro de Interpretación do Ecosistema Litoral de Galicia", el "Camino de Pasarelas" y el "Área recreativa"
- Se permite el acceso de perros guía y de asistencia.

Accesibilidad Física

Acceso

- Desde las plazas de aparcamiento se accede directamente al camino que da acceso al centro "Casa da Costa". El camino es de **1,40 m** de ancho y con una pendiente máxima de **2%**. El pavimento es de losas de piedra con pequeños huecos en las juntas.
- El camino termina frente a un paso de peatones, con una pendiente del **2%** y un pequeño desnivel de **1 cm**.
- La entrada al centro "Casa da Costa" es accesible por una rampa de **1,70 m** de ancho, **2,10 m** de largo y una pendiente de **8,7%**.
- La puerta es de doble hoja, cada una de ellas con un ancho de **80 cm**. Abren hacia fuera y permanecen siempre abiertas en horario de atención al público. El pomo es tipo manilla y se encuentra a una altura de **1,40 m.** Después de la puerta existe un felpudo anclado al suelo.

Recepción

- El itinerario desde la puerta de acceso hasta el mostrador de recepción es sin desniveles, tiene un ancho de paso superior a **1,80 m**, el pavimento es homogéneo y antideslizante.
- En recepción existe un espacio libre de giro de más de **1,80 m** de diámetro.
- El mostrador de recepción tiene una altura de **1,22 m,** no adaptada para una persona en silla de ruedas.
- La zona de recepción se encuentra en el centro de una sala diáfana. No existen pasillos. Desde esta sala se accede a los aseos adaptados, a la derecha, y a la sala de audiovisuales, a la izquierda.

Salas de exposiciones

- La sala de exposición se encuentra situada en otro edificio. Se accede a ella cruzando la puerta trasera de recepción y siguiendo un sendero exterior que llega al Centro de Interpretación.
- La puerta trasera de recepción abre hacia fuera, es de doble hoja de **80 cm** de ancho cada una. Tiene una rampa de bajada, de piedra regular, que mide **1,60 m** de ancho, **2 m** de largo y tiene una pendiente del **10,5%**.
- El sendero es de gravilla y tierra, sin delimitar y con forma curva. Tiene **1 m** de ancho y la pendiente máxima, en bajada, es del **12,2%**. El último tramo del sendero es de losa de piedra regular de **10 m** de largo y **1,40 m** de ancho.
- El acceso es sin desniveles, cuenta con dos puertas parcialmente acristaladas de doble hoja y **80 cm** de ancho cada una.
- Una vez dentro, se debe subir una rampa de **3,20 m** de largo, **1,20 m** de ancho y una pendiente del **14%.** Toda la exposición se encuentra elevada sobre **1 m** de altura.
- Los pasillos de la exposición tienen un ancho libre de paso mayor a **1,20 m**. Los cambios de dirección permiten el giro de una silla de ruedas. Los huecos de paso puntuales superan los **1,20 m**.
- Los paneles verticales se proyectan desde el suelo hasta una altura de **2,10 m**.
- Las maquetas, expositores y vitrinas horizontales no presentan un fondo que permitan la aproximación frontal de una persona en silla de ruedas.
- En la sala de exposición existe un espacio adecuado para la circulación y maniobra de usuarios de silla de ruedas.
- El pavimento es homogéneo y antideslizante.

Sala de audiovisuales

- Se accede directamente desde la recepción sin desniveles cruzando **2** huecos de paso de **1,20 m** de ancho.
- Toda la sala es diáfana, tiene frente a la pantalla un banco de madera para **6** personas.
- El suelo es horizontal, con un pavimento homogéneo y antideslizante.
- No hay plazas reservadas para usuarios de silla de ruedas, pueden situarse en toda la sala.

Aseo adaptado

- Hay una cabina de aseo adaptada para ambos sexos y el itinerario es accesible.
- La puerta de la cabina se abre hacia fuera y tiene un ancho libre de paso de **78 cm**. Está señalizada con el Símbolo Internacional de Accesibilidad (**SIA**).
- En el exterior existe un espacio libre de giro de **1,50 m** de diámetro. En el interior el giro es de **1,20 m** de diámetro.

- La puerta tiene un tirador tipo manilla en el exterior y tipo barra en el interior.

Inodoro

- El inodoro tiene un espacio libre de acercamiento por el lado derecho de **1,05 m** de ancho y por el frente de **70 cm**. El asiento está a una altura de **45 cm** y el mecanismo de descarga a **90 cm.**
- Tiene una barra de apoyo abatible en el lado derecho y una fija en el lado izquierdo, situadas a **88 cm** de altura y con una separación entre ambas de **80 cm**.

Lavabo y accesorios del aseo

- El lavabo permite la aproximación frontal de una persona en silla de ruedas. Debajo del lavabo hay un espacio libre de **75 cm** de alto y **30 cm** de fondo. El grifo es monomando.
- La altura del borde inferior del espejo es de **97 cm** y el resto de los accesorios del aseo están situados entre **83 cm y 1 m.**

Accesibilidad Visual

Acceso

- En recepción, existe un elemento en voladizo que puede representar un problema, se trata de una escalera de caracol que da acceso a una zona privada.
- La iluminación es homogénea en esta zona.
- El centro de interpretación tiene una entrada con dos puertas de doble hoja, parcialmente acristaladas y siempre abiertas. El acceso es sin desniveles ni escalones.
- El itinerario desde el centro de recepción al centro de interpretación es opcional, desde el sendero o por escaleras.
- Antes y después de la escalera no hay una franja de pavimento de textura distinta y color contrastado que alerte del desnivel. El borde de los peldaños no está señalizado con una franja antideslizante de color contrastado.
- En la exposición, hay una rampa que no cuenta con pasamanos ni zócalo de protección en el lateral.

Sala de exposiciones

- El mobiliario está distribuido de forma que no obstaculiza la circulación de personas con discapacidad visual. No existen elementos voladizos que impliquen riesgo.
- En todo el recorrido de la exposición se cruzan distintos huecos de paso de más de **1,20 m** de ancho.
- La iluminación es homogénea.
- La exposición no cuenta con reproducciones táctiles del contenido expositivo visual.
- Los paneles y rótulos descriptivos de las exposiciones tienen un soporte mate, textos con una fuente de fácil lectura y la letra más pequeña es de **3 cm**. Hay contraste cromático entre los textos y el fondo.

Sala de audiovisuales

- Se accede directamente desde la recepción sin desniveles cruzando una puerta de madera, de color contrastado y siempre abierta.
- Todo el mobiliario puede desplazarse. Desde la puerta de entrada continua un pasillo por el que se accede a la zona de sillas, situada a la izquierda.
- No hay elementos voladizos que impliquen riesgo.
- El suelo es horizontal, con un pavimento homogéneo y antideslizante.
- El video no dispone de audiodescripción.

Accesibilidad Auditiva

Información y orientación

- En el interior del edificio hay rótulos que señalan la ubicación de las distintas estancias, a excepción de los aseos.
- También en todas las zonas exteriores del centro están señalizadas la ubicación de las distintas áreas temáticas.
- Existen guías con información general del parque natural (flora, fauna, rutas,…)

Sala de audiovisuales

- El video no tiene la opción de subtitulado.
- La sala no dispone de un bucle de inducción magnética que facilite la audición a personas con prótesis auditiva.

Aseos

- Las puertas del aseo no tiene un sistema de cierre con una señal visual de “ocupado o libre”, ni una banda libre inferior que permita ver si hay alguien en su interior.

Otras estancias y servicios	Ubicación	Tipo de itinerario	Características destacables
Aparcamiento	Exterior, a la entrada del centro	Accesible	➲ Tipo de pavimento: **de gravilla y tierra, regular sin huecos ni resaltes** ➲ Número de plazas de aparcamiento reservadas para PMR: **2** ➲ Señalizada con el SIA: **en vertical** ➲ Ancho y fondo de la plaza reservada: **3,50 m x 5 m** ➲ Área de acercamiento lateral de **1,20 m** de ancho: **Sí** ➲ Área de acercamiento señalizada en el pavimento: **No**
Camino de pasarelas	A un lateral del aparcamiento	Accesible	➲ Se trata de una ruta con distintas opciones dependiendo de lo que se quiera visitar. Algunas de ellas nos llevan a la zona recreativa y la cafetería, donde se encuentra otro de los aparcamientos. Y otra ruta nos llevaría a pasear por la playa, con distintos itinerarios a seguir. ➲ La pasarela es de troncos de madera, tiene un ancho de **2 m** aproximadamente y no dispone de barandilla ni zócalo de protección en los laterales. Se encuentra a una altura media respecto del suelo de **40 cm**.

Otras estancias y servicios	Ubicación	Tipo de itinerario	Características destacables
Área recreativa	A **700 m** del centro	Accesible por pasarelas	➲ Se trata de una zona de mesas rectangulares de madera en una zona ajardinada. El mobiliario es fijo y no permite la aproximación frontal de una silla de ruedas. En esta zona también se encuentra la cafetería, accesible por una rampa del **6,9%** de pendiente y con aseo adaptado.
Escalera	Exterior	Con sendero alternativo.	➲ Tipo de escalera: **exterior, opcional al sendero que baja directamente a la puerta de entrada del centro de interpretación.** ➲ Suelo de textura y color distinto en inicio y final: **No** ➲ Altura de los escalones: **18 cm**. Fondo de huella: **30 cm** ➲ Con tabica: **Sí**. Con bocel: **No** ➲ Borde de escalones con franja de señalización: **No** ➲ Zócalo de protección lateral: **no hay** ➲ Pasamanos en: **ambos lados** ➲ Altura de Pasamanos : **60 cm** ➲ Los peldaños son de hormigón y los rellanos intermedios de madera
Señalización	Áreas temáticas al aire libre		➲ Rótulos de mismo formato: **Sí** ➲ Altura del rótulo: **1,20 a 2 m** ➲ Tamaño de letra: **1 cm** ➲ Textos e iconos de color contrastado: **Sí** ➲ Textos e iconos en braille y altorrelieve: **No** ➲ Iconos homologados: **Sí**

Parque Natural Fragas do Eume
Centro de Atención de Visitantes del Parque Natural das Fragas do Eume

Carretera de Ombre - Caaveiro, km5
15600 Pontedeume (A Coruña)
Teléfono / Fax: 918 432 528
Web: www.eumeturismo.org

Información General

El "Parque Natural das Fragas do Eume" es un entorno natural de más de 9000 has. perteneciente a la provincia de A Coruña.
La palabra gallega "fraga" significa bosque con árboles de diferentes especies, de hecho el parque tiene una rica biodiversidad y en él albergan muchas especies animales autóctonas.
El parque se extiende por los ayuntamientos coruñeses de Cabanas, A Capela, Monfero y Pontedeume; en este último se encuentra ubicado el centro de recepción de visitantes y el Monasterio de Caaveiro, monumento histórico-artístico de gran belleza.
El parque tiene establecidos cuatro accesos, no comunicados entre ellos, que ofrecen distintas rutas en las que se observan todas las caras de este entorno natural.

Atención al público

- Ninguna persona de atención al cliente conoce la Lengua de Signos Española (**LSE**).

Otra información de interés

- Se organizan visitas guiadas y talleres para grupos de personas con o sin discapacidad.
- A los tres primeros kilómetros de ruta de las fragas, dónde se encuentra el centro de interpretación y el merendero, se accede en vehículo particular todo el año. A partir de ese punto, en verano se restringe el paso autorizando solo autobuses (no adaptados); sin embargo se ofrece la posibilidad de que personas en silla accedan con su propio coche.

- Las áreas lúdicas adaptadas para personas con discapacidad son los merenderos y el acceso a las inmediaciones del Monasterio de Caaveiro.
- Se permite el acceso de perros guía y de asistencia.

Accesibilidad Física

Acceso

- Desde el aparcamiento hasta la entrada del centro de visitantes se accede por una rampa cuyo pavimento es homogéneo y antideslizante y con unas dimensiones de **2,10 m** de largo, **2,10 m** de ancho y una inclinación del **14%.** Tanto el embarque como el desembarque permiten realizar un giro de **360°** con la silla de ruedas.
- Entre la rampa y la puerta de entrada al centro de recepción existe un itinerario de aproximadamente **4 m** de ancho, formado por una acera de losas de pizarra homogéneas.
- Se entra al edificio por dos puertas contiguas, acristaladas, que abren hacia fuera. La puerta exterior tienen un ancho libre de paso de **92 cm** cada hoja. La distancia entre ambas puertas es de **95 cm**, por lo que no permite realizar un giro de **360°** para usuarios con la silla de ruedas. En la segunda puerta cada una de las hojas mide **95 cm** de ancho. La altura del mecanismo de apertura de ambas puertas es de **1,11 m**.
- Detrás de la segunda puerta hay un felpudo no anclado al suelo que puede dificultar el rodamiento de la silla de ruedas.

Recepción

- El itinerario desde la puerta de acceso hasta el mostrador de recepción es sin desniveles y con un ancho libre de paso superior a **1,20 m**. El suelo es homogéneo y antideslizante.
- En recepción existe un espacio libre de giro de más de **1,80 m** de diámetro.
- El mostrador no cuenta con un espacio adaptado para usuarios en silla de ruedas, mide **1,10 m** de alto.

Salas de exposiciones

- Se accede a la sala de exposiciones desde recepción a través de un pasillo, sin desniveles, de más de **1,80 m** de ancho.
- Los pasillos en la exposición tienen un ancho superior a **1,20 m**. El punto más estrecho es de **1,20 m**.
- Los cambios de dirección permiten un giro de más de **1,80 m** de diámetro.
- El suelo de la exposición es homogéneo y antideslizante.
- La sala dispone de un banco de madera de **45 cm** de altura.
- Las maquetas, expositores y vitrinas horizontales se encuentran a una altura de **76 cm**. Los paneles verticales están situados a una altura entre **2,10 m** y **30 cm**.
- Todos los elementos interactivos de la exposición están situados a una altura accesible, pero no permiten la aproximación frontal de una persona en silla de ruedas.

Sala de audiovisuales

- Se accede directamente desde la recepción, siguiendo el pasillo que nos lleva a la sala de exposiciones. El recorrido no presenta desniveles y el ancho libre de paso es mayor de **1,80 m**.
- La puerta de acceso es corredera y tiene un ancho libre de paso de **1,45 m**.
- El suelo es horizontal, con un pavimento homogéneo y antideslizante.
- No hay plazas reservadas para usuarios de silla de ruedas, pueden situarse en toda la sala ya que el mobiliario no es fijo.
- La luz es por sensor de movimiento.

Aseo adaptado

- La puerta del aseo adaptado se abre hacia fuera y tiene un ancho de paso de **80 cm**. Está señalizada con el Símbolo Internacional de Accesibilidad (**SIA**).
- Antes y después de la puerta hay un espacio que permite realizar un giro de **360°** con la silla de ruedas.
- El pomo y el cerrojo requieren el giro de la muñeca y pueden abrirse desde fuera con llave en caso de emergencia.
- La iluminación funciona por medio de un temporizador.

Inodoro

- El inodoro tiene un espacio libre de acercamiento por el lado derecho de **1,30 m** de ancho y por el frente de **85 cm**. El asiento está a una altura de **40 cm** y el mecanismo de descarga a **78 cm.**
- Tiene una barra de apoyo abatible en el lado derecho a **64 y 85 cm** de altura.

Lavabo y accesorios del aseo

- El lavabo tiene pedestal y no permite la aproximación frontal de una persona en silla de ruedas. Debajo del lavabo hay un espacio libre de **78 cm** de alto y **18 cm** de fondo. El grifo requiere el giro de la muñeca.
- La altura del borde inferior del espejo es de **1,06 m** y el resto de los accesorios del aseo están situados a **1,20 m** de altura.

Accesibilidad Visual

Acceso

- Desde el aparcamiento se accede al edificio por una rampa sin pasamanos con una inclinación del **14%** o subiendo un escalón.
- Se accede al edificio por dos puertas contiguas, ambas acristaladas y sin franjas horizontales o algún logotipo de color contrastado.
- Detrás de la segunda puerta hay un felpudo no anclado al suelo que puede ocasionar tropiezos a personas con discapacidad visual.

Recepción

- En la recepción el suelo es homogéneo y antideslizante.
- La iluminación es homogénea y en la zona del mostrador de atención al público se dispone de iluminación directa.
- En el itinerario existen elementos voladizos en línea de paso que pueden constituir un riesgo y los ventanales de vidrio no están señalizados con marcas de color contrastado.

Aseos adaptados

- Los aseos de señoras y caballeros están señalizados con pictogramas homologados, a una altura de **1,63 m**; aunque los pictogramas presenten contraste cromático, no hay una señalización en braille o en altorrelieve.
- La iluminación de la cabina de aseo adaptada funciona con temporizador.

Salas de exposiciones

- Existen elementos voladizos que pueden representar un riesgo para personas con deficiencia visual, en concreto unos paneles expositivos.
- El suelo de la exposición es homogéneo y antideslizante.
- El mobiliario está distribuido de forma que puede obstaculizar la circulación de personas con discapacidad visual, pero es fácilmente detectable con el bastón guía. Sin embargo

los paneles informativos que sobresalen de las maquetas pueden presentar un riesgo para personas con discapacidad visual.

- Los paneles de la exposición tienen un soporte mate y contraste cromático entre textos y fondo, fuente de fácil lectura y un tamaño de letra de **1 cm**.
- No existe ninguna información en formato braille.
- La sala de exposiciones no cuenta con dispositivos portátiles de audioguía.

Sala de audiovisuales

- El suelo es horizontal, con un pavimento homogéneo y antideslizante.
- El video no dispone de audiodescripción.

Accesibilidad Auditiva

Información y orientación

- En el interior del edificio no hay rótulos que señalen la ubicación de las distintas estancias, a excepción de los aseos.
- En la recepción del centro, el mostrador no dispone de bucle de inducción magnética.
- La sala de exposiciones no cuenta con dispositivos portátiles de signoguía, ni prevé visitas guiadas en lengua de signos española.

Sala de audiovisuales

- El video no tiene la opción de subtitulado.
- La sala no dispone de bucle de inducción magnética.

Aseos

- Las puertas de los aseos de señoras y caballeros no tienen un sistema de cierre con una señal visual de “ocupado o libre” ni una banda libre inferior que permita ver si hay alguien en su interior.

Otras estancias y servicios	Ubicación	Tipo de itinerario	Características destacables
Aparcamiento	Exterior, a la entrada del centro	Accesible	➲ Tipo de pavimento: **bastante regular, homogéneo y sin huecos, con pendiente del 4%** ➲ Número de plazas de aparcamiento reservadas para PMR: **no hay**
Merendero	Siguiendo el camino hacia el Monasterio	Accesible	➲ Hay un itinerario accesible para acceder al merendero, el suelo es de gravilla y tierra, no muy regular pero integrado con el entorno. ➲ Las mesas son de **4** patas, rectangulares y fijas; entre ellas hay un espacio suficiente para que el usuario en silla de ruedas pueda realizar un giro de **360°,** aunque no permiten una aproximación frontal, sólo lateral con los extremos. ➲ La altura de las mesas es de **80 cm**.

Otras estancias y servicios	Ubicación	Tipo de itinerario	Características destacables
Sendero hacia el Monasterio de Caaveiro	Exterior	Practicable	➲ El sendero es de losas de piedras bastante irregular. Tiene una longitud de unos **500 m** desde la carretera general de la ruta a las inmediaciones del Monasterio y una pendiente continua de subida que alcanza el **25%.**
Señalización	En el edificio		➲ Rótulos de mismo formato: **Sí** ➲ Altura del rótulo: **60 cm – 1,80 m (sólo aseos)** ➲ Tamaño de letra: **sólo iconos** ➲ Textos e iconos de color contrastado: **Sí** ➲ Iconos homologados: **Sí**

Playa de Frouxeira

Porta do Sol, s/n
15552 Valdoviño (A Coruña)
Teléfono: 626 819 545 **Fax:** 981 487 294
E-mail: www.concellodevaldovino.com

Información General

Preciosa Playa situada entre Cabo Prior y Punta Candieira en la comarca de Ferrol, desde la misma podemos apreciar el hermoso faro de Mera. La playa posee unos finos arenales son unos 3000 m de largo por 45 m de ancho, camping, zona de sombra, duchas a pie de playa, aseos adaptados, puestos de cruz roja, y restaurante. Además posee una laguna con una gran riqueza natural, en la cual se puede dar un paseo en barca siendo estas totalmente adaptadas para personas en silla de ruedas.

Atención al público

- Ninguna persona de atención al cliente conoce la Lengua de Signos Española (**LSE**).
- Disponen de vigilantes de la Cruz Roja.
- Hay zonas de sombra y entarimadas cerca de la orilla.

Otra información de interés

- Se permite el acceso a perros guía y de asistencia.

Accesibilidad Física

Acceso a la playa

- El acceso es fácil para una persona usuaria de silla de ruedas, por medio de sus pasarelas de madera que conducen a la arena, así como para la zona de aseos adaptados, cafetería y duchas (que están situadas al final de los accesos a la playa, pudiendo recorrer la playa en toda su longitud sin ningún problema).
- La entrada de acceso al aparcamiento principal tiene un ancho de más de **10 m** y una pendiente del **70 %**. El pavimento es asfalto.

- Las plazas de aparcamiento reservadas para personas de Movilidad Reducida (**PMR**) no están delimitadas en el pavimento pero están señalizdas con un rótulo que incluye el Símbolo Internacional de Accesibilidad (**SIA**).

Aseo adaptado

- Hay cabinas de aseos adaptadas. Están situadas al comienzo de la pasarela de madera y señalizadas con el **SIA**.
- El suelo del aseo es antideslizante.
- La puerta de la cabina abre hacia el exterior y tiene un ancho de paso de **98 cm**.
- En el interior del aseo hay un espacio libre de giro de **1,50 m** de diámetro.

Inodoro

- El inodoro tiene un espacio libre de acercamiento por el lado izquierdo de **1,07 m** de ancho y frontal de **75 cm**. El asiento está a una altura de **40 cm** y el mecanismo de descarga es de presión y está a **1,04 m** de altura.
- Tiene una barra de apoyo abatible en el lado izquierdo y otra fija en el lado derecho a **60** y **75 cm** de altura, con una separación entre ambas de **70 cm**.

Lavabo y accesorios del aseo

- Están ubicados dentro de cada cabina de aseo adaptada.
- Debajo del lavabo hay un espacio libre de **76 cm** de alto y **21 cm** de fondo que permite la aproximación frontal con la silla de ruedas. El grifo es monomando.
- Los accesorios del baño están a **1,24 m** de altura.

Accesibilidad Visual

Playa

- El mobiliario urbano hasta llegar a la playa está distribuido de forma que no obstaculiza la circulación de personas con discapacidad visual. Tampoco existen elementos voladizos que impliquen riesgo.
- La pasarela de madera por la que se accede al mar no está señalizada a ambos lados en sus bordes con una franja de color contrastado.

Accesibilidad Auditiva

Información y orientación

- La playa dispone de paneles informativos que indican los distintos itinerarios y servicios.
- Tanto en la oficina de turismo como en el puesto de salvamento existe una carta de servicios a disposición del usuario.

Aseos

- Las puertas de los aseos no tienen un sistema de cierre con una señal visual de “ocupado o libre”, ni una banda libre inferior que permita ver si hay alguien en su interior.

Otras estancias y servicios	Ubicación	Tipo de itinerario	Características destacables
Señalización	La playa	Accesible	➲ Rótulos de mismo formato: **No** ➲ Altura del rótulo: **1,23 m** ➲ Tamaño de letra: **3 cm** ➲ Textos e iconos de color contrastado: **Sí** ➲ Textos e iconos en braille y altorrelieve: **No** ➲ Iconos homologados: **Sí**

Parque Natural de O Courel.
Estación Científica de la USC - Aula de la Naturaleza de O Courel

27324, Seoane do Courel (Lugo)
Teléfono: 646 783 999
Email: aulanaturezacourel@gmail.com

Información General

La Sierra de O Courel, se encuentra en el sureste de la provincia de Lugo y conforma el mayor espacio natural de Galicia con 21.020 hectáreas. Se extiende por los terrenos de la Comarca do Courel pertenecientes a los municipios de Folgoso do Courel, Quiroga y Pedrafita do Cebreiro.

El río Lor atraviesa el parque natural de norte a sur y el río Louzara de oeste a este. Es una zona de fuertes pendientes, donde su punto más bajo tiene 400 m, en el valle del río Lor, y los más alto cuentan con más de 1.600 m como son el Pico Montouto, Formigueiros o el Pico de Pía Páxaro.

Aún siendo solo protegida una parte del parque y amenazada por numerosas canteras, es la reserva botánica más valiosa de la comunidad gallega. En una extensa zona la presencia del hombre es casi inexistente, lo que convierte la sierra de O Courel en el lugar más rico de Galicia en los planos biológico, geológico y arqueológico.

Dentro del parque se pueden visitar, a través de sus múltiples sendas, castillos en ruínas, minas romanas, castros celtas, pueblos abandonados, pero sobretodo naturaleza en estado puro y una diversidad de fauna de las más ricas de Galicia.

Además, el lugar cuenta con múltiples casas rurales en las que hospedarse y disfrutar de las construcciones típicas de la zona, que guardan el encanto de antaño y se mimetizan con el ambiente.

Atención al público

- Ninguna persona de atención al cliente conoce la Lengua de Signos Española (**LSE**).

Otra información de interés

- Se organizan visitas guiadas por el parque para grupos de personas con o sin discapacidad, previo aviso a la bióloga del centro.
- El horario de atención al público es de martes a sábado de **11:00h a 19:00h.**
- Se permite el acceso de perros guía y de asistencia.

Accesibilidad Física

Acceso

- El edificio no dispone de aparcamiento, se debe aparcar a lo largo de la carretera de acceso al centro.
- El portal por el que se accede al edificio es de metal, de doble hoja y se mantiene abierto en horario de atención al público.
- Desde el portal hasta el edificio, se accede salvando las escaleras de entrada con una plataforma salvaescaleras. Las dimensiones de la plataforma son **90 cm** de largo y **75 cm** de ancho.
- Las áreas de embarque y desembarque de la plataforma tienen unas dimensiones que permiten hacer un giro de **360º** con la silla de ruedas.
- Para llegar a la puerta de entrada se cruza un camino de losas de pizarra homogéneas. El camino tiene unas dimensiones de **2,30 m** de ancho por **6 m** de largo.
- Se entra al edificio por dos puertas contiguas. La primera tiene dos hojas de madera abatibles, abren hacia el exterior. Cada hoja tiene un ancho de paso de **81 cm**. En cambio, la segunda puerta es de cristal, también de doble hoja y abren hacia el interior. Entre las dos puertas se encuentra un felpudo no fijo al suelo y existe espacio suficiente para realizar un giro de **360º** con la silla de ruedas. El timbre exterior se encuentra a una altura de **1,24 m**.
- El tirador de la primera puerta es horizontal y se encuentra a una altura de **1,08 m**. El tirador de la segunda puerta es vertical y está a una altura de entre **85 cm y 1,20 m**.

Recepción

- El itinerario desde la puerta de acceso hasta el mostrador de recepción es sin desniveles, tiene un ancho de paso superior a **1,20 m**, el pavimento es homogéneo y antideslizante.
- En recepción existe un espacio libre de giro de más de **1,50 m** de diámetro.
- No hay un mostrador de recepción, el recibidor es una sala diáfana, con una pequeña mesa de fácil acceso en silla de ruedas que sirve de expositor de folletos de la zona.
- Desde el recibidor se sube por ascensor directamente a la sala de atención al público, situada en la segunda planta.
- Anterior al ascensor se encuentra una puerta acristalada de doble hoja, cada una con un ancho de paso de **82 cm**.

Salas de atención al público

- La sala de atención al público está situada en la segunda planta del edificio, se accede con el ascensor.
- En el pasillo que conduce a la Sala, hay una columna central que lo divide en dos huecos de paso de **88 cm** de ancho. Se accede a la sala por dos puertas abatibles de madera, cada una tiene un ancho de paso **80 cm**.

- En la sala hay mesas de trabajo y ordenadores con conexión a internet, están a disposición del público. Las mesas de trabajo y las de los ordenadores permiten la aproximación frontal de los usuarios de silla de ruedas.
- Esta es la sala que se utiliza para atender y ofrecer la información del parque a los visitantes.

Aseo adaptado

- Los aseos se encuentran en la planta baja junto a recepción, se accede a ellos por un itinerario accesible. Hay una cabina accesible para hombres y otra para mujeres, están señalizadas con el Símbolo Internacional de Accesibilidad (**SIA**)
- La puerta general de los aseos se abre hacia fuera y tiene un ancho de paso de **1,53 m**.
- La puerta de la cabina se abre hacia fuera y tiene un ancho de paso de **93 cm.** Tiene un tirador tipo manilla y un cerrojo que requiere el giro de la muñeca y puede abrirse desde fuera con llave.
- En el exterior del aseo hay un espacio libre de giro de **1,50 m** de diámetro, en el interior el espacio de giro se reduce a **1,20 m** de diámetro.
- La iluminación funciona por medio de interruptor.

Inodoro

- El inodoro tiene un espacio libre de acercamiento por el lado izquierdo de **80 cm** de ancho y por el frente de **100 cm**. El asiento está a una altura de **47cm** y el mecanismo de descarga a **92cm**.
- No tiene barras de apoyo.

Lavabo y accesorios del aseo

- El lavabo permite la aproximación frontal de usuarios de silla de ruedas. Debajo del lavabo hay un espacio libre de **70 cm** de alto y **55 cm** de fondo. El grifo es monomando.
- La altura del borde inferior del espejo es de **90 cm** y el resto de los accesorios del aseo están situados a una altura de **1,38 m**.

Accesibilidad Visual

Acceso

- Se accede al edificio por una escalera con **18** escalones con un rellano intermedio, su huella y contrahuella son de pizarra. No tiene pasamanos.
- Antes y después de la escalera no hay una franja de pavimento de textura distinta y color contrastado que alerte del desnivel. El borde de los peldaños tampoco está señalizado con una franja antideslizante de color contrastado.
- El acceso al edificio tiene un pequeño desnivel de **1 cm.** Se entra al edificio cruzando dos puertas abatibles contiguas y de doble hoja. La primera de ellas es de madera y se encuentra siempre abierta. La segunda es de vidrio y está señalizada con franjas horizontales de color contrastado.
- No hay ningún mostrador de recepción, la sala sólo es un recibidor que comunica directamente con el ascensor y las escaleras del edificio, para llegar a éstos se tiene que cruzar otra puerta de vidrio abatible. Esta última también se ha señalizado con franjas horizontales de color contrastado.

Salas de atención al público

- La sala de atención al público está situada en la segunda planta del edificio, se accede con el ascensor o subiendo las escaleras. Esta es la sala que se utiliza para atender y ofrecer la información del parque a los visitantes.
- En el pasillo que conduce a la sala, hay una columna central que lo divide en dos huecos de paso laterales de **88 cm** de ancho. Se accede a la sala por dos puertas abatibles de madera, que permanecen abiertas.
- En la sala hay mesas de trabajo y ordenadores con conexión a internet, están a disposición del público.
- El mobiliario está distribuido de forma que no obstaculiza la circulación de personas con discapacidad visual. No existen elementos voladizos que impliquen riesgo.
- Al centro de la sala hay una columna y el techo es abuhardillado, éste muere en las paredes laterales que miden alrededor de **1,80 m**.
- La iluminación es homogénea.

Accesibilidad Auditiva

Información y orientación

- En la entrada del edificio no se dispone de rótulos que señalen la ubicación de las distintas estancias, a excepción de los aseos.
- Hay folletos informativos de las rutas que pueden realizarse en el parque.

Aseos

- Las puertas de los aseos de señoras y caballeros no tienen un sistema de cierre con una señal visual de “ocupado o libre”, pero sí disponen de una banda libre inferior que permite ver si hay alguien en su interior.

Otras estancias y servicios	Ubicación	Tipo de itinerario	Características destacables
Aparcamiento	Carretera de acceso al centro	Practicable por la carretera sin aceras	➲ Tipo de pavimento: **Hormigón, homogéneo y antideslizante** ➲ Número de plazas de estacionamiento reservadas para PMR: **Ninguna** ➲ Los coches se estacionan al lado de la carretera
Escalera del edificio	Todas las plantas del edificio	Con ascensor alternativo	➲ Tipo de escalera: **interior** ➲ Suelo de textura y color distinto en inicio y final: **No** ➲ Altura de los escalones: **17 cm** Fondo de huella: **33 cm** ➲ Con tabica: **No** ➲ Borde de escalones con franja de señalización: **No** ➲ Zócalo de protección lateral: **ambos lados de 3 cm** ➲ Pasamanos en: **ambos lados** ➲ Altura de Pasamanos :**100 cm**

Otras estancias y servicios	Ubicación	Tipo de itinerario	Características destacables
			➲ En la planta baja, el hueco bajo la escalera no está protegido con ningún elemento que restrinja el paso
Ascensor	Todas las plantas del edificio	Accesible	➲ La cabina del ascensor no estaba en funcionamiento en la fecha de nuestra visita.
Rutas de senderismo por el Parque de O Caurel	Desde el centro	Accesible	➲ Existen varias rutas de senderismo que parten de Seoane, aldea donde se encuentra el aula de la naturaleza. Ruta Río Pequeño-Devesa de Paderne, Ruta do Taro Blanco o Ruta de Ferramulin. Todas tienen sendero y carretera asfaltada por lo que se puede visitar tanto a pie como en coche.

Playa de las Catedrales
Mirador Playa de las Catedrales

Carretera de Barreiros a Devesa
27790 Barreiros - Ribadeo (Lugo)
Teléfono: 982 128 650
Email: medioambiente@ribadeo.org
Web: www.ribadeo.org

Información General

La playa de Las Catedrales (As Catedrais en gallego) es el nombre turístico de la Praia de Augas Santas ("Playa de Aguas Santas"). Es conocida por este nombre debido a la apariencia de sus acantilados, que en muchos casos simulan los arbotantes y contrafuertes de las maravillosas catedrales góticas. Tantos estos arcos de piedra como las cuevas en la roca son los más característicos de la playa, ya que parecen emerger de la nada en medio de la fina y blanca arena. Los arcos pueden medir hasta 30 metros de altura y tener un grosor bastante imponente al ponerse al lado. Para disfrutar de esta playa y de sus monumentos, debe realizarse siempre en marea baja o bajamar, debido a que si no es imposible acceder a la playa, ya que se llena completamente de agua. Al llegar a la zona, se ve el amplio aparcamiento y varios locales de hostelería, además del mirador sobre el mar y unas escaleras que bajan a la playa, donde comienza el verdadero tesoro de la Playa de Las Catedrales.

Atención al público

- Ninguna persona de atención al cliente conoce la Lengua de Signos Española (**LSE**).

Otra información de interés

- Se permite el acceso a perros guía y de asistencia.

Accesibilidad Física

Circulación por el mirador

- El pavimento a lo largo del recorrido es muy diferenciado.
- El primer tramo es de gravilla, con un ancho libre de paso de **2 m.** A continuación hay un tramo de unos **100 m** de longitud cuyo pavimento es de pizarra y tiene un ancho libre de paso de **2 m**.
- En este tramo hay que atravesar una pasarela de madera.
- El tercer tramo da acceso a las escaleras que descienden a la playa, o continúa hacia el restaurante o los aseos, es de piedra natural homogénea, con diferentes rutas y anchos también diferenciados. El paso mínimo es de **1 m** de ancho.
- A lo largo de todo el recorrido hay diferentes grados de pendiente longitudinal. Esta varía desde el **3** al **20%.**
- La pendiente transversal máxima en el recorrido es de un **2%.**

Seguridad

- El tramo de pasarela de madera, tiene pasamanos a ambos lados.
- Los tramos en los que hay desnivel de terreno o los que dan directamente al mar, están protegidos por un muro de piedra de **55 cm** altura, que permite observar la playa a personas usuarias de silla de ruedas.

Aseo adaptado

- El mirador dispone de una cabina de aseo adaptado, está cerrada con llave y es necesario solicitar su apertura.
- Hay un restaurante "LAS CATEDRALES", donde el público visitante puede hacer uso del aseo adaptado que tienen.
- La entrada al restaurante es accesible y el itinerario al aseo también. La cabina está señalizada con el Símbolo Internacional de Accesibilidad (**SIA**).
- La puerta de la cabina se abre hacia dentro y mide **82 cm** de ancho. Tiene una manilla a **1 m** de altura. El cerrojo requiere el giro de la muñeca y no puede abrirse desde el exterior en caso de emergencia.
- En el interior no hay un espacio libre de giro de **1,50 m** de diámetro.

Inodoro

- El inodoro tiene un espacio libre de acercamiento por el frente de **1,20 m**. El asiento está a una altura de **50 cm** y el mecanismo de descarga a **1,10 m**.
- Tiene una barra de apoyo fija en el lado izquierdo a **77 cm** y otra oblicua en el lado derecho a **88 cm - 1 m** de altura.

Lavabo y accesorios del aseo

- Debajo del lavabo hay un espacio libre de **74 cm** de alto y **60 cm** de fondo, que permite la aproximación frontal. El grifo es monomando.
- La altura del borde inferior del espejo es de **90 cm** y el resto de los accesorios del baño están a **1,10 m** de altura.

Accesibilidad Visual

Circulación por el mirador

- Desde el aparcamiento se circula hacia el mirador por diferentes tramos de diferentes pavimentos (gravilla, madera, pizarra, piedra natural...) en algunos tramos con pendiente pronunciada.
- En la mitad del recorrido unas escaleras permiten el acceso a la playa de las Catedrales. Los peldaños no son iguales en anchura ni en la profundidad, pero sí tienen una misma altura de **17 cm.** No presentan bocel y sí tabica.
- La escalera tiene un pasamanos en un lado a una altura de **1,05 m.**

Accesibilidad Auditiva

Información y orientación

- Sólo existen **3** paneles informativos que indican: la ubicación del estacionamiento, un mapa de posición de la zona y el último descriptivo de la flora y fauna del monumento natural.

Aseos

- La puerta de la cabina del aseo adaptado del restaurante no tiene un sistema de cierre con una señal visual de “ocupado o libre” ni una banda libre inferior que permita ver si hay alguien en su interior.

Otras estancias y servicios	Ubicación	Tipo de itinerario	Características destacables
Aparcamiento	En el exterior	Accesible	➲ Tipo de pavimento: **adoquín homogéneo** ➲ Número de plazas de estacionamiento reservadas para PMR: **2** ➲ Señalizada con el **SIA**: **en vertical** ➲ Ancho y fondo de la plaza: **3,20 m x 5,50 m** ➲ Área de acercamiento lateral de **1,20 m** de ancho: **Sí** ➲ Área de acercamiento señalizada en el pavimento: **No**
Señalización	Todo el edificio		➲ Rótulos de mismo formato: **Sí** ➲ Tamaño de letra: **> 3 cm** ➲ Textos e iconos de color contrastado: **Sí** ➲ Textos e iconos en braille y altorrelieve: **No** ➲ Iconos homologados: **Sí**

Coto de pesca "O Carballiño"
Sociedad de Pesca Deportiva Arenteiro

Teléfono: 988 272 837
Web: www.pescaarenteiro.com

Información General

El coto de pesca de O Carballiño se sitúa en la confluencia de los ríos Arenteiro y Marañao y comprende los ayuntamientos de San Cristovo de Cea y O Carballiño durante 14,60 km. El coto se divide en dos tramos:
El tramo 1 de 11,20 km fija su límite superior en A Ponte de Trigás , en el río Arenteiro, y en el puente de Segade, en el río Marañao. El límite de tramo inferior se fija en la Presa da Xesteira (O Carballiño)
El tramo 2 de 3,40 km fija su límite superior en la Presa de Xesteira y el inferior en la Presa de la piscifactoría de la Xunta de Galicia.

Otra información de interés

- La Sociedad Arenteiro es la encargada de otorgar los permisos de pesca y orientar de las especies permitidas de pesca en la zona.
- Se permite el acceso de perros guía y de asistencia.

Accesibilidad Física

Acceso al Coto de pesca

- El coto está situado a la orilla del Río Arenteiro y el aparcamiento justo enfrente, cruzando la carretera.
- Se accede desde el aparcamiento salvando un rebaje realizado en la acera con una pendiente del **9%.**
- Desde la acera adoquinada, se accede a una pasarela de madera, que constituye el coto de pesca para personas con movilidad reducida.

- La pasarela consta de tres tramos:
- El primero es de piedra, en forma de rampa de **1,15 m** de ancho, **7 m** de largo y con una pendiente longitudinal de subida del **6,9%.** Hay un bordillo de cemento en el lado derecho de **20 cm** de alto.
- El segundo tramo es de madera, sin desniveles y con unas dimensiones de **5 m** de longitud y **1,15 m** de ancho. Dispone de un pasamanos en el lado derecho a **89 cm** de altura.
- El tercer tramo es el coto desde el que se puede pescar. Tiene una longitud de **15 m** y un ancho de **1,95 m**, con un bordillo de protección de madera de **20 cm** de altura. Dispone de una barandilla en el lado derecho a **89 cm** de altura que corresponde con al orilla del río.

Aseo adaptado

- No existen aseos adaptados en la zona del coto de pesca.

Accesibilidad Visual

Coto de pesca

- El pavimento es homogéneo, sin huecos ni resaltes.
- El mobiliario está distribuido de forma que no obstaculiza la circulación de personas con discapacidad visual. Tampoco existen elementos voladizos que impliquen riesgo.

Accesibilidad Auditiva

Información y orientación

- En la Sociedad Arenteiro disponen de folletos informativos acerca de la actividad de pesca que se desarrolla en el coto.

Otras estancias y servicios	Ubicación	Tipo de itinerario	Características destacables
Aparcamiento	Exterior	Accesible	➲ Tipo de pavimento: **asfalto homogéneo** ➲ Número de plazas de estacionamiento reservadas para **PMR: no hay**
Señalización	Accesos		➲ En los accesos existe un cartel indicativo de la zona de coto accesible a personas con movilidad reducida. Rótulos de mismo formato: **Sí** ➲ Tamaño de letra: **> 9 cm** ➲ Textos e iconos de color contrastado: **Sí** ➲ Textos e iconos en braille y altorrelieve: **No** ➲ Iconos homologados: **Sí**

Aquamiño
Club Náutico de San Telmo

C/ Bajada al embarcadero.
Código postal Tui (Pontevedra).
Teléfono: 628 263 575 / 628 552 710
Email: info@aquamino.com/reservas@aquamino.com
Web: www.aquamino.com

Información General

SERVICIOS TURÍSTICOS DEL BAIXO MIÑO, C.B. es una empresa especializada en la organización de actividades de ocio y tiempo libre en contacto con la naturaleza. AQUAMIÑO Dedicada a realizar charter náutico en el Miño da respuesta a la cada vez más demandada oferta de servicios de turismo dedicados al ocio en la zona, ofreciéndole diferentes rutas turísticas en barco con patrón y divertidos deslizadores de agua. Ideal para grupos de amigos, familia, empresa… una opción diferente de conocer la desembocadura del padre de los ríos gallegos, el Miño. La forma más sana y natural de conocer el Baixo Miño. Confortable y lujoso barco de dos pisos, con capacidad para un máximo de 12 pasajeros, dotado de dos solárium, sofás, nevera, baño, fregadero, barra de esquí acuático, equipo de música y toda la comodidad y detalles a su alcance. Náutica adaptada al confort y la diversión y habilitada para el acceso a personas con discapacidad.

Atención al público

- Ninguna persona de atención al cliente conoce la Lengua de Signos Española (**LSE**).
- Las instalaciones adaptadas son los “barcos Aquamiño” y el “paseo junto al río Miño”.

Otra información de interés

- Se ofrecen paseos fluviales a medida de los clientes que van de **1h 30min, 4h** y un día completo de **8h:**
- Aquamiño nocturno/ Aquamiño etnológico /Pesca deportiva con Aquamiño/ Aquamiño a tu medida.

Accesibilidad Física

Acceso

- El embarcadero se sitúa al final de la explanada de aparcamiento.
- Desde el aparcamiento también se accede a una pasarela de madera que bordea el paseo por la orilla del río Miño, con una longitud aproximada de **1 km** y un ancho de **2,10 m**.
- Desde el aparcamiento se accede a la plataforma de embarque por un portal siempre abierto, que tiene un ancho libre de paso de **1,42 m**. Para acceder al mismo hay un pequeño escalón de **3 cm**. El pavimento es de madera y antideslizante.
- La pasarela dispone de **3** tramos: el primero, en horizontal, de unos **8 m** de longitud y un ancho de **1,42 m**; el segundo, en pendiente según la marea, de similar pavimento y el último tramo, ya a pie de barco, horizontal de más de **10 m** de longitud.
- El último tramo de la plataforma, ya sobre el río, no dispone de un zócalo lateral de protección.
- Los dos primeros tramos disponen de pasamanos a ambos lados a **1 m** de altura.
- Las área de embarque y desembarque tienen unas dimensiones que permiten hacer un giro de **90º** con la silla de ruedas.
- Para acceder al barco hay una pequeña ceja de **2** cm de subida y el ancho de paso al mismo es de **85 cm**. Dentro del barco, el mobiliario se distribuye según demanda porque es móvil y modulable.
- Las personas en silla de ruedas necesitan la ayuda de terceras personas para bajar por el pantalán de madera hasta el muelle.

Accesibilidad Visual

Acceso

- El itinerario desde el aparcamiento hasta la plataforma sobre el río es sin desniveles, el pavimento es adoquinado, no homogéneo y antideslizante. No hay elementos voladizos que constituyan un riesgo para las personas con discapacidad visual.
- Para acceder al pantalán hay una ceja de subida de **3 cm**, que no está señalizada con una franja antideslizante de color contrastado. El pavimento del pantalán es de madera y antideslizante.
- Los dos primeros tramos disponen de pasamanos a ambos lados a **1 m** de altura. El segundo tramo del pantalán tiene una inclinación pronunciada de bajada en dirección al río.
- Para acceder al barco hay una pequeña ceja de **2 cm** que no está señalizada con una franja antideslizante de color contrastado.

Accesibilidad Auditiva

Información y orientación

- En el aparcamiento existe un panel informativo sobre la ruta del paseo por el mirador a lo largo del Río Miño.

Otras estancias y servicios	Ubicación	Tipo de itinerario	Características destacables
Aparcamiento	Exterior, junto al embarcadero	Accesible	➲ Tipo de pavimento: **adoquines, homogéneo y antideslizante** ➲ Número de plazas de estacionamiento reservadas para **PMR: no hay**
Paseo junto al río Miño	Desde el aparcamiento	Accesible	➲ Se trata de un paseo de varios kilómetros, formado por una pasarela de madera y rodeada a ambos lados de césped. Aunque no presenta barandillas, la pasarela es de más de **2 m** de ancho y no se encuentra elevada.

Parque de la Naturaleza del Lago Castiñeiras. Punto de información

Lago Castiñeiras s/n - Vilaboa/Marín (Pontevedra)
Teléfono: 986 264 193
Email: teixugo@teixugo.com
Web: www.cotorredondo.net

Información General

El Parque de Cotorredondo se extiende por los ayuntamientos de Marín, Vilaboa y Moaña. A escasos 8 km de Pontevedra se encuentra este Parque Natural rodeado de un bosque de especies autóctonas, un lago y el mirador de la Península do Morrazo. El parque se encuentra a 550 m de altitud y su lago, el "Lago Castiñeiras", fue creado hace ya 50 años para pasar a ser un importante refugio y cría de muchas especies animales. El área recreativa, con zona de mesas, comparte espacio junto al lago con caballos, patos y otras especies libres. Existen dos puntos de información, uno de ellos está adaptado para usuarios en silla de ruedas, un Aula de la Naturaleza, un Centro de Recuperación de Fauna, un Observatorio, un parque infantil y yacimientos arqueológicos de la Edad de Bronce.

Atención al público

- Ninguna persona de atención al cliente conoce la Lengua de Signos Española (**LSE**).

Otra información de interés

- Se organizan visitas guiadas y talleres para grupos de personas con o sin discapacidad, solicitándolos previamente. Las visitas pueden ser tanto del parque y el lago, como de las exposiciones del punto de información y del Aula de la Naturaleza.
- Las áreas temáticas adaptadas para personas con discapacidad son "el punto de información", el "Lago Castiñeiras" y su recorrido, "los merenderos" y el "mirador de Cotorredondo"
- Se permite el acceso de perros guía y de asistencia.

Accesibilidad Física

Acceso

- Desde el aparcamiento hasta el Punto de información el itinerario es a través de una pequeña puerta de madera con un ancho libre de paso de **85 cm**. Además cuenta con un espacio mayor de **2 m** atravesado por un tronco de madera a modo de baliza.

- Una vez dentro del parque, se debe atravesar una parte del sendero que rodea el lago hasta llegar al punto de información.
- El sendero que nos dirige hasta allí tiene una pendiente del **12%** en un solo tramo y el pavimento es una mezcla entre hierba y tierra, bastante regular.
- El acceso al punto de información es a través de dos rampas: la primera mide **1,69 m** de largo, **1,05 m** de ancho y tiene una pendiente del **12%**; la segunda rampa tiene **1,10 m** de largo, un ancho de entre **1,28 m** y **89 cm** y una inclinación del **8%**. En ambas el pavimento es antideslizante y no disponen de pasamanos.
- La puerta de acceso es de madera, abre hacia el interior y el pomo se encuentra a una altura de **82 cm**. Permanece siempre abierta en horario de atención al público.

Recepción

- El itinerario desde la puerta de acceso hasta el mostrador de recepción no presenta desniveles, tiene un ancho de paso superior a **1,20 m** y el pavimento es homogéneo y antideslizante.
- La mesa de atención al público tiene una altura de **71 cm** y un fondo libre de **20 cm**.

Salas de exposiciones

- La sala de exposición está situada en la planta baja del edificio y se accede sin desniveles por una puerta con un ancho libre de paso de **80 cm** de ancho.
- En la sala de exposición existe un espacio adecuado para la circulación y maniobra de usuarios de silla de ruedas. El pavimento es homogéneo y antideslizante.
- A lo largo de la exposición existe al menos un punto en el que puede realizarse un giro en silla de ruedas.
- Las maquetas, expositores y vitrinas están a una altura máxima de **82 cm**. Los paneles verticales se encuentran a una altura de entre **92 cm** y **2,50 m**.

Aseo adaptado

- Existe un baño adaptado en una caseta independiente y el itinerario es accesible a través de una rampa de madera junto el Centro de Recuperación de Fauna y el Aula de la Naturaleza.
- El aseo solo está abierto en horario de recepción de visitantes y los meses de Primavera-Verano.

Accesibilidad Visual

Acceso

- Desde el aparcamiento se accede al punto de información a través de un sendero de tierra sin delimitar.
- El acceso al Punto de Información es a través de dos rampas. Su suelo es antideslizante pero su principio y final no están señalizados con un pavimento de textura distinta y de color contrastado que alerte del desnivel.
- La puerta es de madera y permanece siempre abierta.
- En la recepción no existen elementos voladizos que impliquen riesgo y el pavimento es antideslizante y sin desniveles.

Salas de exposiciones

- Se accede desde recepción por una puerta, sin desniveles. La puerta es de madera y de color contrastado con respecto a la pared.
- El suelo es antideslizante y sin desniveles.
- El mobiliario está distribuido de forma que no obstaculiza la circulación de personas con discapacidad visual. No existen elementos voladizos que impliquen riesgo.

- La iluminación no es homogénea.
- Los paneles y rótulos descriptivos de las exposiciones tienen un soporte mate, textos con una fuente de fácil lectura, pero sin suficiente contraste cromático y la letra más pequeña es de **1 cm** de altura.

Accesibilidad Auditiva

Información y orientación

- En el interior del edificio no existen rótulos que señalen la ubicación de las distintas estancias.
- Tampoco en las zonas ajardinadas del parque están señalizadas la ubicación de las distintas áreas temáticas.
- Existe un folleto con información general del Parque Natural y del Aula de la Naturaleza, con un plano en el que se sitúan sus distintas áreas temáticas.

Otras estancias y servicios	Ubicación	Tipo de itinerario	Características destacables
Aparcamiento	Exterior	Accesible	➲ Tipo de pavimento: **de asfalto y tierra** ➲ Número de plazas de estacionamiento reservadas para **PMR: no hay**
Paseo del Lago Castiñeiras	Rodeando el Lago	Practicable por sendero regular de tierra. compacta. Longitud variable: dos tramos de **800 m** y **1,7 km** respectivamente	➲ El sendero tiene forma circular, rodeando el Lago Castiñeiras. ➲ Es posible realizar dos rutas dependiendo de la longitud que se quiera recorrer. Uno de los tramos es de **800 m** y el más largo tiene **1.7 km**. ➲ El ancho mínimo de paso es de **1,20 m** y la pendiente, en todos los tramos del sendero, es del **3%**. ➲ El sendero está delimitado a ambos laterales por árboles.

Otras estancias y servicios	Ubicación	Tipo de itinerario	Características destacables
Merenderos	Desde el aparcamiento, situados a la izquierda del lago	Practicable con senderos de tierra de pendientes y longitudes variables	➲ Los senderos son irregulares, de hierba y tierra con pendientes variables. ➲ La distancia, aunque variable, no supera los **15 m** entre el sendero y las mesas más lejanas. ➲ Las mesas están construidas con piedra de cantería por lo que son irregulares. Las mesas tienen una altura media de **90 cm** y los bancos, también de piedra y anclados al suelo, miden **50 cm**. Las mesas tienen un fondo libre de **80 cm** y permiten la aproximación frontal de una persona en silla de ruedas sólo por los extremos
Mirador de Cotorredondo	Acceso por carretera desde el Lago Castiñeiras	No accesible	➲ Cuenta con zona de aparcamiento pero las plazas no están delimitadas ni tampoco cuenta con plazas reservadas para **PMR**. ➲ Las inmediaciones del mirador son accesibles. Cuenta con un acceso hasta una explanada de tierra compacta, bastante regular. Desde allí pueden apreciarse las vistas de la ría de Vigo y Pontevedra, sin necesidad de subir al mirador. ➲ La estructura que sirve de mirador no es accesible ya que se accede por escalera.
Señalización	Áreas temáticas al aire libre	El Parque de la Naturaleza del Lago Castiñeiras no cuenta con señalización.	➲ Las inmediaciones del Parque de Cotorredondo cuentan con indicaciones al mirador.

Parque Natural Monte Aloia - Centro de Información e Interpretación delo Parque Natural Monte Aloia

C/ Frinxo, 37
36071 Pazos de Rei. Tui (Pontevedra)
Teléfono: 986 685 095
Email: viveonatural.pontevedra@xunta.es
Web: www.viveonatural.xunta.es

Información General

El Monte Aloia, con 746 hectáreas y 631 metros de altura, representa uno de los enclaves paisajísticos más conocidos de la costa pontevedresa. Declarado Sitio Natural de Interés Nacional en el año 1935 y, más tarde Parque Natural en 1978, cuenta con las mejores vistas sobre el valle y desembocadura del río Miño en la ría de Vigo.
Ofrece un amplio equipamiento turístico con zonas de aparcamiento, zonas recreativas y merenderos, un Centro de Interpretación, zonas de acampada, miradores, fuentes de agua potable, etc.
Alberga también rutas para todos los gustos y necesidades, tanto caminando como en bicicleta. La ruta del Castro do Alto do Cubos, con una dificultad baja y de corta duración y la ruta del Muiño de Paredes, de dificultad alta, son las más reseñables.

Atención al público

- Ninguna persona de atención al cliente conoce la Lengua de Signos Española (**LSE**).

Otra información de interés

- Tienen una silla de ruedas a disposición del visitante.
- Se organizan visitas guiadas y talleres para grupos de personas con o sin discapacidad, solicitándolos previamente.
- Las áreas temáticas adaptadas para personas con discapacidad son el “Centro de Interpretación, el “área recreativa” y el “mirador y sus inmediaciones”.
- Se permite el acceso de perros guía y de asistencia.

Accesibilidad Física

Acceso

- Desde el aparcamiento hasta el edificio principal, existe una entrada alternativa a las escaleras principales.
- El camino, de unos **10 m** de longitud desde el aparcamiento, es de piedra, bastante homogéneo y antideslizante. Tiene un ancho de más de **1,80 m** y carece de pendiente.
- Se entra en las instalaciones cruzando un hueco de paso de **1,50 m** de ancho, que da acceso un pequeño patio. Desde aquí se accede sin desniveles a la sala de audiovisuales, por la derecha; y al centro de interpretación, por la izquierda.
- La entrada del Centro de Interpretación no presenta desniveles desde el patio.
- La puerta es de madera, tiene un ancho libre de paso de 98 cm, abre hacia el interior y la de manilla está a **1 m** de altura.

Recepción

- El itinerario desde la puerta de acceso hasta el mostrador de recepción es sin desniveles, tiene un ancho de paso superior a **1,80 m**, el pavimento es homogéneo y antideslizante.
- Los huecos de paso puntuales son de **1,20 m** de ancho.
- En recepción existe un espacio libre de giro de más de **1,50 m** de diámetro.
- El mostrador de recepción tiene una altura de **1,10 m** no adaptada para una persona en silla de ruedas.

Sala de exposiciones

- El centro de interpretación cuenta con dos salas de exposiciones. La primera de ellas se encuentra frente a la recepción y el itinerario es accesible y sin desniveles.
- La exposición se presenta alrededor de la sala dejando un espacio diáfano de más de **1,80 m** de ancho.
- La sala de exposición que está situada en la planta alta del edificio, es accesible a través de una plataforma salvaescaleras.
- La plataforma salvaescaleras está a una altura de **58 cm**. El asiento tiene **33 cm** de ancho por **40 cm** de fondo y cuenta con respaldo y reposabrazos. Para subir los usuarios de silla de ruedas deben dejar su silla y transferirse a la plataforma.
- En las salas de exposición existe un espacio adecuado para la circulación y maniobra de usuarios de silla de ruedas. El pavimento es homogéneo y antideslizante.
- Los pasillos de la exposición tienen un ancho mayor de **1,20 m** y los cambios de dirección permiten realizar los giros con la silla de ruedas.
- No todos los elementos interactivos de la exposición están situados a una altura accesible pero los expositores y maquetas disponen de un espacio de aproximación adecuado para usuarios de silla de ruedas.

Sala de audiovisuales

- Se accede desde el centro de interpretación cruzando el patio de la entrada y el itinerario es accesible.
- La puerta de entrada es de doble hoja y mide **70 cm** de ancho cada una.
- No hay plazas reservadas para usuarios de silla de ruedas, pueden situarse en toda la sala ya que el mobiliario no es fijo.

Aseo adaptado

- El centro de interpretación cuenta con dos cabinas de aseos adaptadas. Están señalizados con el Símbolo Internacional de Accesibilidad (**SIA**) en la puerta.
- Aunque ambos aseos son de idénticas características, el que presenta un itinerario más practicable es el de hombres, al que se accede desde el exterior por un lateral del centro

a través de una rampa que tiene en su inicio, una pequeña ceja de **2 cm** de altura.

- La rampa de acceso es de **1,50 m** de ancho, **1,20 m** de largo y una pendiente del **17%.**
- La puerta general de acceso al aseo abre hacia el exterior y tiene un ancho libre de paso de **1,30 m**.
- La puerta de la cabina adaptada abre hacia dentro y tiene un ancho libre de paso de **81 cm**. Tiene una manilla y un cerrojo difícil de manipular y no puede abrirse desde el exterior en caso de emergencia.
- En el interior existe un espacio libre de giro de **1,50 m** de diámetro.

Inodoro

- El inodoro sólo tiene un espacio libre de acercamiento por el frente de **1,90 m**. El asiento se encuentra a una altura de **40 cm** y el mecanismo de descarga a **74 cm**.
- Tiene una barra de apoyo fija a cada lado, situadas a una altura de **77 cm** y con una separación entre ambas de **66 cm**.

Lavabo y accesorios del aseo

- El lavabo se encuentra en la zona común del aseo, fuera de las cabinas.
- El lavabo tiene pedestal. La altura respecto al suelo es de **84 cm** y debajo existe un espacio libre de **74 cm** de altura y **17 cm** de fondo. El grifo requiere el giro de la muñeca.
- La altura del borde inferior del espejo es de **1,20 m** y los accesorios se encuentran situados a una altura de entre **1,05 y 1,20 m**.

Accesibilidad Visual

Acceso

- Se accede al edificio por el lateral a través de un camino de piedra, homogéneo, antideslizante y sin desniveles.
- La puerta de entrada al centro de interpretación no tiene desniveles, es de madera y de color contrastado con la fachada.

Salas de exposiciones

- En la sala no existen elementos voladizos que supongan un obstáculo para las personas con discapacidad visual.
- La segunda sala de exposición se encuentra en la primera planta y el itinerario es por las escaleras.
- La iluminación no es homogénea.
- Los paneles y rótulos descriptivos de las exposiciones tienen un soporte mate, los textos no tienen una fuente de fácil lectura. La letra más pequeña es de **1,5 cm** de altura y hay contraste cromático entre los textos y el fondo.
- Muchos de los elementos interactivos son de táctiles (reconocer corteza de árboles, tipos de hojas,…).

Sala de audiovisuales

- Se accede directamente desde el patio de entrada al edificio, en el lado derecho desde el arco de entrada.
- La entrada está formada por una puerta de dos hojas parcialmente acristaladas.
- El suelo es horizontal, con un pavimento homogéneo y antideslizante.

- Dentro de la sala, no existen elementos voladizos que representen un riesgo para personas con discapacidad visual.
- El video no dispone de audiodescripción.

Accesibilidad Auditiva

Información y orientación

- En el interior del edificio no existen rótulos que señalen la ubicación de las distintas estancias.
- Los aseos se encuentran señalizados en el exterior del edificio ya que se encuentran en zonas independientes del centro.
- Existen folletos con información general del Parque Natural Monte Aloia (flora, fauna, rutas,…)

Sala de audiovisuales

- El video no tiene la opción de subtitulado.
- La sala no dispone de un bucle de inducción magnética que facilite la audición a personas con prótesis auditiva.

Aseos

- Las puertas de los aseos de señoras y caballeros no tienen un sistema de cierre con una señal visual de “ocupado o libre”, pero sí cuentan con una banda libre inferior que permite ver si hay alguien en su interior.

Otras estancias y servicios	Ubicación	Tipo de itinerario	Características destacables
Estacionamiento exterior	En la entrada del centro	Accesible	➲ Tipo de pavimento: **de asfalto e irregular** ➲ Número de plazas de estacionamiento reservadas para PMR: **no hay** ➲ Las plazas de aparcamiento no están delimitadas sino que se estaciona el vehículo a lo largo de la entrada del centro. ➲ La entrada presenta una pendiente en la parte frontal de la fachada, pero se permite el acceso por un lateral donde se encuentra la entrada accesible para **PMR**.

Otras estancias y servicios	Ubicación	Tipo de itinerario	Características destacables
Escalera del edificio	Planta baja y primera	Con plataforma salvaescaleras	➲ Tipo de escalera: **interior** ➲ Suelo de textura y color distinto en inicio y final: **No** ➲ Altura de los escalones: **18 cm**. Fondo de huella: **28 cm** ➲ Con tabica: **No**. Con bocel: **Sí** ➲ Borde de escalones con franja de señalización: **No** ➲ Pasamanos en: **un lado** ➲ Altura de Pasamanos: **80 cm**
Área recreativa	En la cima del parque. Frente al mirador	Practicable	➲ Se trata de una zona de campo, con zonas de descanso y mesas al aire libre. Las mesas son fijas y de distintas alturas ya que se encuentran en distintos niveles. No permiten la aproximación de una silla de ruedas. Los caminos que nos llevan hacia ellas son poco homogéneos, de tierra.
Mirador y alrededores	En la cima del parque natural	Practicable	➲ Se trata de caminos de tierra, bastante homogéneos pero con pendientes variables que recorren la cima. Existe una pequeña ermita, no accesible.
Señalización	Áreas temáticas al aire libre		➲ Rótulos de mismo formato: **Sí** ➲ Altura del rótulo: **90 cm – 1,70 m** ➲ Tamaño de letra: **1 cm** ➲ Textos e iconos de color contrastado: **Sí** ➲ Textos e iconos sin braille ni altorrelieve: **No** ➲ Iconos homologados: **No**

Islas Baleares

FORMENTERA
- Playa adaptada "Es Arenals"

IBIZA
- Escuela Municipal de Vela y Club Nautico de Sta. Eulária

MALLORCA
- Parque Natural de S'Albufera. Sendero accesible y observatorio
- Zoo Natura Parc

Playa adaptada "Es Arenals"

Migjorn, 07871 Formentera (Islas Baleares)
(Entre Mal Pas y Caló des Mort, a 2 Km. de Sant Francesc Xavier)

Teléfono: 971 32 10 87 (ext. 2) **Fax:** 971 32 10 63

E-mail: mediambient@formentera.es
Web: http://www.formentera.es/es/l-illa

Información General

En los últimos dos años el Área de Medioambiente del Consell Insular de Formentera ha llevado a cabo con la colaboración de PREDIF la adaptación de tres playas de la isla, Es Arenals, Es Pujol y Cavall d'en Borràs.
Arenals es una playa de arena mezclada con pequeñas conchas que arrastra el mar y con un suave oleaje, que la diferencian del resto de playas de Formentera. Está situada en la zona de Migjorn y dispone de servicios de restauración. Tiene una longitud aproximada de 150 m, un ancho de 40 m y una orientación sur.

Atención al público

- Los socorristas del Consell Insular de Formentera ofrecen a las Personas de Movilidad Reducida (**PMR**) un servicio de acompañamiento a la hora del baño, está disponible del 1 de mayo al 30 de septiembre. Hay que reservar la hora del baño en el siguiente teléfono: 971 32 10 87 (ext. 2) de 9 am – 2 pm.
- Los socorristas han recibido una formación en atención a personas con discapacidad y otras necesidades especiales.
- En la playa hay una zona de sombra reservada para PMR, y para el baño se disponen de sillas anfibias.

Otra información de interés

- Hay dos plazas de aparcamiento reservadas para PMR situadas junto a la pasarela de acceso a la playa.
- La playa está equipada con dos cabinas de aseos adaptadas para PMR y un puesto de socorro.
- Se permite el acceso de perros guía y de asistencia.

Accesibilidad Física

Acceso

- Desde las plazas de aparcamiento reservado se accede a la pasarela de madera que conduce a la playa, por un itinerario accesible sin desniveles y con pavimento homogéneo de madera.
- La pasarela de madera por la que se llega a la playa tiene un pavimento homogéneo, sin resaltes ni rehundidos y con buen mantenimiento. Su longitud aproximada es de **60 m**.
- El itinerario por la pasarela es bastante llano con pendientes inferiores al **6%**, a excepción del último tramo que tiene una inclinación del **8%** y una longitud inferior a **9 m**.
- La pasarela tiene un ancho de **1,60 m**, el único cruce dispone de espacio libre de giro de más de **1,50 m** de diámetro.
- La pasarela dispone de barandillas y de un doble pasamanos a cada lado, uno a **100 cm** de altura y el otro a **75 cm**. El pasamos superior permite el paso continuo de la mano.
- También a cada lado de la pasarela hay un zócalo de protección de **9 cm** de altura.

Zona accesible de la playa

- La pasarela fija antes descrita se une en la playa con una pasarela enrollable de madera que conduce también a la zona de sombra reservada para PMR.
- Las pasarelas enrollables tienen una superficie antideslizante y homogénea sin huecos ni resaltes. Su ancho de paso es de **1,60 m** y su inclinación es inferior al **7%**. Los socorristas son los responsables de su limpieza y mantenimiento.
- La zona de sombra es gratuita para **PMR**, es un cuadrado de **4,60 x 4,60 m**, con suelo homogéneo y horizontal de madera. El techo es una pérgola de madera que protege del sol a los usuarios.
- A pocos metros de la zona de sombra está situada la caseta de socorro y el puesto de vigilancia de los socorristas.

Aseo adaptado

- La playa dispone de **2** cabinas de aseos adaptadas de mismas características, están situadas en el inicio de la pasarela de acceso a la playa, próximas a las plazas de aparcamiento reservadas.
- Una es de señoras y otra de caballeros, ambas están señalizadas con el Símbolo Internacional de Accesibilidad (**SIA**). Son de pago, pueden utilizarse introduciendo una moneda de **50 céntimos**.
- La puerta de la cabina abre hacia fuera y mide **89 cm** de ancho, se abre con una manilla fácil de manipular. Puede abrirse desde fuera en caso de emergencia con llave.
- En el interior existe un espacio libre de giro de **1,50 m** de diámetro.

Inodoro

- El inodoro tiene un espacio libre de acercamiento por el lado derecho de **1,38 cm** de ancho y por el frente de **70 cm**. El asiento está a una altura de **53 cm** y el mecanismo de descarga a **15 cm** de distancia del asiento.
- Tiene a cada lado una barra de apoyo abatible, están colocadas a **70 cm** de altura y con una separación entre ambas de **70 cm**.

Lavabo y accesorios del aseo

- Las cabinas no disponen de lavabo porque son aseos químicos. La playa está situada en un espacio natural protegido por lo que no se permite la instalación de red de abastecimiento de agua.

Accesibilidad Visual

Acceso y zona de playa

- Se accede a la playa desde la zona de aparcamiento sin desniveles por una pasarela de madera. Tiene un ancho de paso de **1,60 m** y el pavimento antideslizante y homogéneo sin huecos ni resaltes.
- Dispone de barandillas y de un doble pasamanos a cada lado, uno a **100 cm** de altura y el otro a **75 cm**. El pasamos superior permite el paso continuo de la mano.
- También a cada lado de la pasarela hay un zócalo de protección de **9 cm** de altura.
- El itinerario por la pasarela es bastante llano con pendientes inferiores al **6%**, a excepción del último tramo que tiene una inclinación del **8%** y una longitud inferior a **9 m**.
- En la playa, al final de esta pasarela fija se continúa con una pasarela enrollable de madera hasta la zona de pleamar, su itinerario es bastante llano. Sus bordes se han pintado de color azul para que pueda ser fácilmente identificada por personas de visión reducida.
- La pasarela enrollable comunica también con la zona de sombra reservada para **PMR**, que tiene una pérgola y un pavimento homogéneo de madera.
- Por estar la playa situada en un espacio natural protegido no dispone de iluminación nocturna.

Accesibilidad Auditiva

Información y orientación

- En la oficina de turismo de Formentera situada en Es Pujols informan a los visitantes sobre los servicios disponibles en las playas accesibles de la isla y de los servicios que se prestan en cada una, a las personas de movilidad reducida.

Aseos

- Las puertas de las cabinas de aseos tienen un sistema de cierre con una señal visual de “ocupado o libre”.

Otras estancias y servicios	Ubicación	Tipo de itinerario	Características destacables
Aparcamiento	En el acceso de la playa	Accesible	➲ Tipo de pavimento: **tierra y gravilla, parcialmente homogéneo** ➲ Número de plazas de estacionamiento reservadas para PMR: **2** ➲ Señalizada con el SIA: **No** ➲ Ancho y fondo de la plaza: **2,50 m x 5 m** ➲ Área de acercamiento lateral de **1,20 m** de ancho: **Sí** ➲ Área de acercamiento señalizada en el pavimento: **No, es una pasarela de madera.**
Señalización			➲ A la fecha de publicación de esta guía, la señalización de la playa estaba pendiente de ser instalada.

Escuela Municipal de Vela y Club Nautico de Sta. Eulária

Puerto deportivo Sta. Eulária
07840 Sta. Eulária del Rio (Ibiza)

Teléfono: 971 33 11 73 **Fax:** 971 80 72 90

Email: cnautico2@yahoo.es
Web: www.clubnauticosantaeulalia.com

Información General

La Escuela Municipal de Vela de Santa Eulària dispone de un nuevo espacio para su formación; la nueva sede está situada en el paseo Marítimo de la Villa del Río.
Estas instalaciones se destinarán también como base para los entrenamientos de los cerca de 40 regatistas, 10 de ellos de vela adaptada, con los que cuenta el Club Náutico Santa Eulària.
El nuevo edificio incluye un aula de 23 m2 para llevar a cabo la formación u otros actos y reuniones, con una capacidad para 20 personas, un almacén de 67 m2 para albergar todo el material y una zona de vestuarios. Además las instalaciones se han equipado con puntos de amarre, barandas de seguridad, iluminación perimetral, megafonía y videovigilancia. En este sentido, cabe destacar que la nueva sede está adaptada para dar servicio a Personas de Movilidad Reducida (PMR), y entre otras medidas de accesibilidad, incluye una rampa de bajada al mar y vestuarios adaptados.

Atención al público

- Ninguna persona de atención al cliente conoce la Lengua de Signos Española (**LSE**).
- Los instructores y el personal de atención al público ha sido formado en la “atención a personas con discapacidad y otras necesidades especiales”.

Otra información de interés

- Las actividades náuticas adaptadas están dirigidas a Personas con Movilidad Reducida (**PMR**), para participar en los cursos debe hacerse una reserva previa. Más información en el teléfono 971 33 11 73.
- Disponen de un equipo de regata de vela adaptada y realizan cursos de iniciación y el bautismo de mar.
- Los alumnos pueden titularse en distintos niveles de navegación: amarillo, naranja, verde y azul. Pueden incluso obtener la licencia de “Patrón básico de navegación.”
- En la escuela se permite el acceso de perros guía y de asistencia.

Accesibilidad Física

Acceso

- Las plazas de estacionamiento reservadas para **PMR** del puerto están situadas a unos **100 m** de la escuela municipal de vela y el itinerario es sin desniveles.
- Se accede a la escuela municipal de vela por una rampa de hormigón con un ancho libre de paso de **7,20 m**, una longitud de **11,5 m** y una inclinación del **6,9%**.
- El portón de entrada a la escuela municipal tiene un ancho de paso de **5 m** y se abre hacia dentro. En horario de atención al público permanece medio abierto y deja un ancho de paso de **1 m**.
- Los usuarios en silla de ruedas pueden acceder hasta la puerta del edificio con su propio vehículo, solicitándolo con antelación.
- En caso de querer acceder con vehículo debe tocarse el timbre de llamada situado a **1 m** de altura, para que abran el portón desde dentro.
- La puerta de entrada del edificio es una puerta abatible hacia dentro de una hoja, y tiene un ancho libre de paso de **84 cm**. Permanece siempre abierta en horario de atención al público.
- El edificio alberga la oficina de información, los vestuarios, el aula de formación y el almacén, todos los espacios están situados en la planta baja. En su exterior está el muelle y una explanada de hormigón en la que se sitúan distintas embarcaciones.

Recepción y aula de formación

- El itinerario desde la puerta de acceso hasta el mostrador de recepción es sin desniveles, el pavimento es homogéneo y antideslizante.
- En recepción existe un espacio libre de giro de más de **1,50 m** de diámetro.
- El mostrador de información tiene una altura de **82 cm**, debajo hay un ancho libre de **1,20 m**, un fondo libre de **40 cm** y una altura libre de **78 cm** que permite la aproximación frontal de usuarios de silla de ruedas.
- Se accede al aula de formación desde la recepción sin desniveles, ambos espacios están en la misma estancia.
- La sala tiene sillas móviles por lo que los usuarios de silla de ruedas pueden situarse en cualquier sitio de la sala.

Zona de Embarcación

- La zona de embarcación está situada a **21 m** del edificio, el itinerario para acceder a ella es accesible sin desniveles. Para introducirse en las embarcaciones hay una rampa flotante de madera sin pasamanos, tiene un ancho libre de paso de **2,55 m**, una longitud de **12 m** y una inclinación del **11%**. Se accede por la rampa a las embarcaciones siempre con la ayuda de los monitores.
- Se dispone de **5** barcos que se adaptan al usuario en función de su discapacidad. Cada barco tiene una capacidad máxima de **7** personas incluyendo el monitor.
- Disponen de **2** embarcaciones con capacidad para un usuario, modelo Clase 2.4 Mr. Están equipadas con una silla adaptada situada en la parte central del velero, desde donde se dirige el barco con las manos, con un joystick, o con los pies dependiendo de la discapacidad.

Vestuarios y aseos adaptados

- Los vestuarios y aseos adaptados están situados en el interior del edificio, se accede hasta ellos por un itinerario accesible sin desniveles.
- Hay una cabina de aseo adaptada para ambos sexos, está señalizada con el Símbolo Internacional de Accesibilidad (**SIA**).

- La puerta general de los aseos abre hacia fuera y tiene un ancho de paso de **86 cm**. Antes y después de la puerta hay un espacio libre de giro de **1,50 m** de diámetro.
- La puerta de la cabina se abre hacia fuera y tiene un ancho libre de paso de **86 cm**.
- En el interior existe un espacio libre de giro de **1,50 m** de diámetro.
- La puerta tiene una manilla fácil de manipular y en su interior no tiene un pestillo de cierre.

Inodoro

- El inodoro tiene un espacio libre de acercamiento por el lado derecho de **1,30 m** de ancho y por el frente de **1,90 m**. El asiento está a una altura de **50 cm** y el mecanismo de descarga a **87 cm**.
- Tiene una barra de apoyo abatible en el lado derecho y una fija en el lado izquierdo a **71 cm** de altura y con una separación entre ambas de **80 cm**.

Ducha

- La ducha tiene unas dimensiones de **1,10 m** de ancho por **1,20 m** de fondo. Es antideslizante y está enrasada con el resto del pavimento del baño.
- No dispone de silla ni asiento de ducha. Dispone de una barra de apoyo horizontal fija en la pared perpendicular a la del grifo, está a una altura de **71 cm**. También puede utilizar desde la ducha la barra abatible del inodoro.
- El grifo es monomando, está situado a una altura de **1,10 m**.

Lavabo y accesorios del aseo

- Debajo del lavabo hay un espacio libre de **66 cm** de alto y **60 cm** de fondo que permite la aproximación frontal con la silla de ruedas. El grifo es monomando.
- La altura del borde inferior del espejo es de **88 cm** y el resto de los accesorios del aseo están situados a **100 cm**.

Accesibilidad Visual

Acceso y oficina de información

- El itinerario desde el aparcamiento del “Puerto deportivo” hasta la Escuela Municipal de Vela, es accesible mediante una rampa amplia de hormigón que tiene una inclinación del **6,9%**.
- Se accede a la escuela por un portón metálico que permanece medio abierto en horario de atención al público.
- Después de cruzar una explanada amplia de hormigón en la que se mantienen distintas embarcaciones se llega al edificio de la escuela.
- El edificio de la escuela de vela alberga la oficina de información, el aula de formación, el almacén y los vestuarios.
- La puerta de entrada abre hacia dentro es de cristal templado en color azul y está señalizada con el logotipo de la escuela. Permanece siempre abierta en horario de atención al público.
- El itinerario desde la puerta de acceso hasta el mostrador de recepción es sin desniveles, el pavimento es homogéneo y antideslizante.
- En la oficina de información no hay elementos en voladizo que impliquen riesgo y el mobiliario está distribuido de forma que no obstaculiza la circulación de personas con discapacidad visual.

Zona de embarcación

- En el exterior del edificio la zona de embarcación está situada aproximadamente a **21 m** del edificio y el itinerario hasta ella es accesible sin desniveles.
- Para introducirse en las embarcaciones hay una rampa flotante de madera sin pasamanos, tiene un ancho libre de paso de **2,55 m**, una longitud de **12 m** y una inclinación del **11%.** Se accede por la rampa a las embarcaciones siempre con la ayuda de los monitores.
- En esta zona los bordes de la explanada de hormigón y de la rampa de embarcación se han señalizando en color amarillo para que los distintos desniveles sean fáciles de distinguir por personas con discapacidad visual.

Accesibilidad Auditiva

Información y orientación

- En la Escuela y en el Club Náutico existen rótulos que señalan la ubicación de los distintos espacios.

Aseos

- Las puertas de los aseos de señoras y caballeros no tienen un sistema de cierre con una señal visual de “ocupado o libre” pero si una banda libre inferior que permite ver si hay alguien en su interior.

Otras estancias y servicios	Ubicación	Tipo de itinerario	Características destacables
Estacionamiento del club náutico	A la entrada y alrededor del Club Náutico	Accesible	➲ Tipo de pavimento: **cemento, homogéneo y antideslizante.** ➲ Número de plazas de estacionamiento reservadas para PMR: **5**. Dos plazas están situadas a **18 m** de la escuela. ➲ Señalizada con el SIA: **en el pavimento y en vertical** ➲ Ancho y fondo de la plaza: **2,50 m x 8 m** ➲ Área de acercamiento lateral de **1,20 m** de ancho: **Sí** ➲ Área de acercamiento señalizada en el pavimento: **Sí**
Señalización	Edificio principal Club Náutico		➲ Rótulos de mismo formato: **Sí** ➲ Altura del rótulo: **151 - 171 cm** ➲ Tamaño de letra: **iconos de 20 x 20 cm** ➲ Textos e iconos de color contrastado: **Sí** ➲ Textos e iconos en: **en braille y en altorrelieve** ➲ Iconos homologados: **Sí**

Parque Natural de S´Albufera
Sendero Accesible y Observatorio

Ctra. Pto. Alcudia – Arta, Km 5,4.
07440 Muro (Mallorca)

Teléfono: 971 892 250 **Fax:** 971 892 158

E-mail: parc.albufera@gmail.com
Web: www.mallorcaweb.net/salbufera/

Información General

S'Albufera, la zona húmeda más extensa y de mayor importancia de las Baleares, es una antigua laguna separada del mar por un cordón de dunas, que durante muchos siglos –pero sobretodo en los dos últimos y por influencia humana- se ha colmado de sedimentos hasta convertirse en una extensa llanura inundable. El Parque Natural protege unas 1690 Has. de marismas y dunas.
El origen de S'Albufera es muy antiguo (unos 18 millones de años), pero la actual zona húmeda se formó hace menos de 100.000 años. Las actuales dunas marinas son aún más recientes, tienen unos 10.000 años de edad.

Atención al público

- Ninguna persona de atención al cliente conoce la Lengua de Signos Española (**LSE**).
- Antes de iniciar el recorrido por el sendero de acceso al observatorio, es aconsejable que conozca el Centro de Información e interpretación, donde por medio de su sala de exposición y salón audiovisual, podrá obtener una amplia información sobre el espacio natural y su entorno.

Otra información de interés

- El acceso al Parque es peatonal o en bicicleta por el Pont dels Anglesos. Pueden aparcar sus vehículos en los viales de las urbanizaciones próximas a la entrada o en el aparcamiento situado frente el Hotel Parc Natural. Para más información ponerse en contacto con el Centro de Información del Parque (Tel. 971 892 250 de 9 a 15 h.)
- En el Centro de Información existe documentación en braille del Parque y de su entorno.
- Se permite el acceso de perros guía y de asistencia a todos los equipamientos e infraestructuras del Parque.

Accesibilidad Física

Acceso

- Desde la explanada del parking se accede directamente al Centro de Información y a las Oficinas del Parque, desde donde comienza el camino que nos lleva al interior del observatorio. Desde la carretera hasta el centro de información hay unos **1.200 m** de distancia.

Observatorio

- El itinerario que conduce al observatorio tiene un pavimento de cemento homogéneo, sin huecos ni resaltes y con un ancho libre de paso de **1,45 m**.
- Tres metros antes de llegar al observatorio el pavimento tiene una inclinación del **10,5%**.
- A ambos lados del camino hay un bordillo lateral de **7 cm** de altura y una barandilla de protección a ambos lados a **45 cm** de altura.
- Los cruces y cambios de dirección tienen un espacio libre de giro de más de **1,50 m** de diámetro.
- Todo el recorrido tiene un buen sistema de drenaje que evita los encharcamientos.
- La puerta de entrada al observatorio abre hacia dentro y tiene un tirador a **97 cm** de altura y un ancho libre de paso de **82 cm**.
- Las franjas de observación para observar el entorno y sus aves están a una altura de **1** a **1,20 m** y de **1,20** a **1,40 m**.
- Hay bancos de madera móviles a **55 y 66 cm** de altura, que no invaden el área de circulación.

Aseo adaptado

- Hay una cabina de aseo adaptada, independiente y común para ambos sexos. Está situada en el exterior del Centro de Información y el itinerario es accesible.
- La puerta de la cabina abre hacia dentro y tiene un ancho libre de paso de **84 cm**. Está señalizada con el Símbolo Internacional de Accesibilidad (**SIA**).
- En el interior existe un espacio libre de giro de **1,50 m** de diámetro.
- La puerta se abre con llave y una manilla fácil de manipular, en el interior el cerrojo requiere el giro de la muñeca y no puede abrirse desde el exterior en caso de emergencia.

Inodoro

- El inodoro tiene un espacio libre de acercamiento por el lado derecho de **1,10 m** de ancho y por el frente de **68 cm**. El asiento está a una altura de **45 cm** y el mecanismo de descarga está a **90 cm**.
- Tiene una barra de apoyo abatible en el lado derecho y otra fija en el lado izquierdo, situadas a una altura de **52-75 cm** y con una separación entre ambas de **80 cm**.

Lavabo y accesorios del aseo

- El lavabo permite la aproximación frontal de usuarios de silla de ruedas. Debajo del lavabo hay un espacio libre de **85 cm** de alto y **48 cm** de fondo. El grifo es monomando.
- La altura del borde inferior del espejo es de **1,25 m** y el resto de los accesorios del aseo están situados entre **90 cm y 1 m**.

Accesibilidad Visual

Acceso

- Desde la explanada del parking se accede directamente al Centro de Información y a las Oficinas del Parque, dónde comienza el camino que nos lleva al interior del observatorio.

Observatorio y pasarela-sendero

- El itinerario que conduce al observatorio tiene un pavimento de cemento homogéneo, sin huecos ni resaltes.
- Tres metros antes de llegar al observatorio el pavimento tiene una inclinación del **10,5%**.
- El camino está delimitado a ambos lados por un bordillo de **7 cm** de altura y una barandilla de protección a **45 cm** de altura.
- La puerta de entrada al observatorio abre hacia dentro.

Hay bancos de madera sin respaldo ni reposabrazos.

- El pavimento del observatorio es de madera.
- Hay rótulos informativos del observatorio y del Parque Natural, los textos e imágenes no están en braille ni en altorrelieve.
- No existen referencias táctiles que faciliten la orientación de personas con discapacidad visual.

Accesibilidad Auditiva

Información y orientación

- El Centro de Información dispone de toda la información y folletos informativos del Parque Natural y del Observatorio accesible, de sus servicios e instalaciones, carreteras, rutas a pie y bicicletas, etc.

Otras estancias y servicios	Ubicación	Tipo de itinerario	Características destacables
Aparcamiento (1)	Exterior, junto al Centro de Información	Accesible	➲ Tipo de pavimento: **tierra compacta** ➲ Número de plazas de estacionamiento reservadas para PMR: **no hay**
Aparcamiento (2)	Exterior, junto al observatorio	Accesible	➲ Tipo de pavimento: **asfalto** ➲ Número de plazas de estacionamiento reservadas para PMR: **no hay**
Señalización	Observatorio y sendero		➲ Rótulos de mismo formato: **Sí** ➲ Altura del rótulo: **80 cm – 1,60 m** ➲ Tamaño de letra: **< 1,5 cm** ➲ Textos e iconos de color contrastado: **Sí** ➲ Textos e iconos en braille y altorrelieve: **No** ➲ Iconos homologados: **Sí**

Zoo Natura Parc

Carretera de Sineu, Km. 15.400
07142 Santa Eugenia (Mallorca)
Teléfono: 971 144 078 **Fax:** 971 144 532
E-mail: info@naturaparc.net
Web: www.naturaparc.net

Información General

Ubicado en el municipio de Santa Eugenia, en el centro de la isla de Mallorca, se halla establecido en un lugar emblemático, rodeado de zonas destinadas a la agricultura tradicional mallorquina y a escasos metros de una ANEI (Área Natural de Especial Interés). Natura Parc tiene como principal objetivo la protección y la conservación del medio natural en su conjunto, en sus instalaciones encontramos tanto la fauna como la flora propia de las Islas Baleares.

Atención al público

- Ninguna persona de atención al cliente conoce la Lengua de Signos Española (**LSE**).

Otra información de interés

- Se organizan visitas guiadas y talleres para grupos, con o sin discapacidad, previa reserva telefónica o por email.
- Se permite el acceso de perros guía y de asistencia.

Accesibilidad Física

Acceso y taquilla de venta de entradas

- El itinerario desde el parking hasta la taquilla de venta de entradas es accesibles, sin desniveles y sin huecos de paso estrechos.
- El hueco de paso de la puerta de entrada es de **1,55 m** y permanece siempre abierta en horario de atención al público.
- La taquilla es una caseta de madera, cuya ventanilla de información está a una altura de **1,26 m** y no permite la aproximación frontal de una persona en silla de ruedas.

Recorrido por el Zoo

- Las sendas por las que se accede a las distintas instalaciones tienen características similares. El suelo es de cemento y antideslizante, homogéneo sin huecos ni resaltes y está delimitado por un bordillo lateral de piedra de **20 cm** de altura.
- Algunos tramos tienen escalones pero junto a estos hay otro itinerario alternativo accesible, señalizado con el **SIA** (Símbolo Internacional de Accesibilidad).
- En puentes y zonas elevadas se han colocado barandillas de protección a cada lado.
- Es conveniente que los usuarios de la silla de ruedas vayan acompañados, porque algunos tramos tienen una inclinación pronunciada de más del **14%**.
- El ancho libre de paso de los itinerarios es de **1,50 m**.
- Hay zonas de descanso con bancos y mesas para hacer picnic que no invaden el espacio de circulación.

Aseo adaptado

- Hay una cabina de aseo adaptada, independiente y común para ambos sexos. Está situada en la cafetería y el itinerario es practicable por una rampa de acceso de **80 cm** de longitud, **92 cm** de ancho y una inclinación del **32,4%**.
- La puerta de acceso a la cafetería abre hacia fuera, tiene dos hojas y un ancho libre de paso de **72 cm** cada hoja. Esta puerta suele estar abierta en horario de atención al público.
- La puerta de la cabina tiene una manilla de fácil apertura, abre hacia fuera y mide **75 cm** de ancho.
- En el interior existe un espacio libre de giro de más de **1,50 m** de diámetro.

Inodoro

- El inodoro tiene un espacio libre de acercamiento por el lado izquierdo de **95 cm** de ancho y por el frente de **52 cm**. El asiento está a una altura de **40 cm** y el mecanismo de descarga a **74 cm**.
- Tiene una barra de apoyo fija en el lado derecho, colocada a **80 cm** de altura.

Lavabo y accesorios del aseo

- Debajo del lavabo hay un espacio libre de **67 cm** de alto y **45 cm** de fondo y permite la aproximación frontal con la silla de ruedas. El grifo requiere el giro de la muñeca.
- El borde inferior del espejo esta a **1 m** de altura y el resto de los accesorios del aseo están a **80 cm** y **1,10 m** de altura.

Accesibilidad Visual

Acceso

- El itinerario desde el parking hasta la taquilla de venta de entradas es sin desniveles y sin huecos de paso estrechos.
- La puerta de entrada permanece siempre abierta en horario de atención al público.
- La taquilla es una caseta de madera, cuya ventanilla de información está a una altura de **1,26 m.**

- Las sendas e itinerarios están delimitados por bordillos laterales en un lado o en ambos, que sirven de referencia a personas que se desplazan con bastón guía.
- Algún tramo del recorrido tiene escalones de piedra y madera, cuyo borde no está señalizado con una franja antideslizante de color contrastado.
- Existen rótulos de señalización en todos los puntos de interés, en los cruces y en los cambios de dirección, son fácilmente identificables.
- El pavimento es homogéneo y el mobiliario está distribuido de forma que no obstaculiza la circulación de personas con discapacidad visual. Tampoco existen elementos voladizos que impliquen riesgo.
- No existen referencias táctiles que faciliten la orientación de personas con discapacidad visual.

Accesibilidad Auditiva

Información y orientación

- En todo el parque hay rótulos de señalización que indican la ubicación de las distintas instalaciones, servicios y animales.
- En la entrada del parque se le entrega a cada visitante un folleto informativo de todas las especies y los servicios complementarios del Parque, contiene un mapa en el que se indican los recorridos y la ubicación de cada una de las instalaciones y especies.

Aseos

- Las puertas de las cabinas de aseo no tienen un sistema de cierre con una señal visual de “ocupado o libre”, ni una banda libre inferior que permita ver si hay alguien en su interior.

Otras estancias y servicios	Ubicación	Tipo de itinerario	Características destacables
Aparcamiento	Exterior	Accesible	➲ Tipo de pavimento: **asfalto homogéneo y con una inclinación del 3,5%.** ➲ Número de plazas de estacionamiento reservadas para PMR: **4** ➲ Señalizada con el SIA: **No**
Cafetería-Restaurante y Área de Pic-nic	Junto a la entrada del Parque	Accesible	➲ Para acceder al área de pin-nic se hace o desde la explanada del aparcamiento o desde la entrada de la Cafetería-Restaurante, atravesando una rampa de acceso de una longitud de **80 cm**, un ancho de paso de **92 cm** y una inclinación del **32,4%** para salvar **2** escalones. ➲ Desde este porche para llegar a la zona de mesas de pic-nic hay otra segunda rampa de una longitud de **2,20 m**, un ancho de paso de **1,10 m** y una inclinación del **24,9%**, para salvar **3** escalones. ➲ Las mesas del pic-nic y las del interior de la cafetería son iguales con **4** patas. ➲ Altura de mesa: **76 cm**, Altura bajo mesa: **70 cm** ➲ Ancho bajo mesa: **56 cm**, Fondo bajo mesa: **80 cm** ➲ No disponen de carta en braille. ➲ Altura de la barra de la cafetería: **1,15 m**
Señalización	En todo el parque		➲ Rótulos de mismo formato: **Sí** ➲ Altura media: **1,20 m a 1,80 m**. Tamaño de letra: **> 1 cm** ➲ Textos e iconos de color contrastado: **Sí** ➲ Textos e iconos en braille y altorrelieve: **No** ➲ Iconos homologados: **Sí**

Islas Canarias

LANZAROTE

- El Jardín del Cactus
- Mirador del Río Lanzarote
- Parque Nacional Timanfaya. Montañas de Fuego Timanfaya

TENERIFE

- Centro de Submarinismo "Aqua Marina Oxygéne"
- Parque Nacional El Teide. Centro de Visitantes El Portillo y Jardín botánico
- Parque Nacional El Teide. Mirador de la Ruleta

El Jardín de Cactus

Carretera general del Norte
Codigo postal: Guatiza, Teguise (Lanzarote)
Teléfono: 928 529 397 **Fax:** 928 529 981
Web: www.centrosturisticos.com

Información General

El Jardín de Cactus representa un magnífico ejemplo de una intervención arquitectónica integrada en el paisaje. César Manrique realiza este audaz complejo arquitectónico manteniendo el binomio inquebrantable de arte y naturaleza que se respira en todas sus intervenciones espaciales.
Se encuentra situado en la localidad de Guatiza, municipio de Teguise, en el centro de un entorno agrícola caracterizado por las extensas plantaciones de tuneras dedicadas al cultivo de cochinilla.
Además del recorrido entre los cactus, el jardín consta de una cafetería, bar y tienda de regalos.

Atención al público

- Ninguna persona de atención al cliente conoce la Lengua de Signos Española (**LSE**).
- Se permite el acceso a perros guía y de asistencia.

Accesibilidad Física

Acceso y taquilla de venta de entradas

- La entrada principal tiene un escalón de **18 cm**. Las Personas de Movilidad Reducida (**PMR**) acceden por una rampa móvil, colocada junto al escalón.
- La rampa tiene un anchura y una inclinación adecuadas para el paso de una silla de ruedas.
- La puerta principal tiene un ancho mayor de **1,20 m** y permanece abierta en horario de visita.

- Se accede a la taquilla de venta de entradas después de cruzar la puerta principal, tiene una altura de **86 cm**, no adaptada para usuarios de silla de ruedas.

Recorrido por el Jardín

- El recorrido por las distintas terrazas del jardín se realiza por medio de escaleras y rampas alternativas.
- Las rampas tienen un ancho **≥ 90 cm** y unas inclinaciones variables y adecuadas para la circulación de usuarios de silla de ruedas. No tienen pasamanos pero si un bordillo de protección lateral en los tramos que dan al vacío.
- El suelo de todo el jardín, incluyendo el de las rampas y el de las escaleras, es de piedra irregular.
- El recorrido no dispone de asientos para hacer una pausa.

Aseo adaptado

- Hay **1** cabina de aseo adaptado independiente para ambos sexos. Está señalizada con el Símbolo Internacional de Accesibilidad (**SIA**).
- La puerta de la cabina es corredera y mide **72 cm** de ancho.
- En el interior existe un espacio libre de giro de **1,50 m** de diámetro.

Inodoro

- El inodoro tiene un espacio libre de acercamiento por el lado derecho de **1,26 m** de ancho y por el frente de **1,62 m.** El asiento está a una altura de **42 cm** y el mecanismo de descarga a **75 cm**.
- Tiene una barra abatible a cada lado, a **58 y 80 cm** de altura y con una separación entre ambas de **64 cm**.

Lavabo y accesorios del aseo

- Debajo del lavabo hay un espacio libre de **75 cm** de alto y **47 cm** de fondo, que permite la aproximación frontal con la silla de ruedas. El grifo es monomando.
- La altura del borde inferior del espejo es de **93 cm** y el resto de los accesorios del baño están entre **1 m y 1,20 m**.

Accesibilidad Visual

Acceso

- La entrada principal tiene un escalón de **18 cm**. Su borde no está señalizado con una franja antideslizante de color contrastado.
- La puerta de entrada es amplia y de hierro, permanece abierta en horario de visita.

Recorrido por el Jardín

- El pavimento de todo el jardín es de piedra irregular.
- Las rampas y escaleras no disponen de pasamanos.
- Se recomienda recorrer las terrazas del jardín con precaución y guardar una distancia prudente respecto a los bordes. Existe riesgo de caída.
- A la hora de hacer el recorrido hay que tener precaución con las espinas de los cactus.
- No existe ningún tipo de referencia táctil que facilite la orientación de personas con discapacidad visual, a la hora de realizar el recorrido.

Accesibilidad Auditiva

Información y orientación

- Tienen a disposición del visitante varios folletos con información del Jardín en inglés, español, francés, portugués y alemán. Incluye además de una reseña histórica del jardín, información general y un plano de ubicación.

Aseos

- Las puertas de los aseos no tienen un sistema de cierre con una señal visual de “ocupado o libre.

Otras estancias y servicios	Ubicación	Tipo de itinerario	Características destacables
Aparcamiento	Exterior	Accesible	➲ Es amplio, pavimentado y sin desniveles. ➲ Número de plazas de estacionamiento reservadas para PMR: **no hay**
Cafetería	Planta baja	No accesible, Hay **1** escalón de **18 cm**, sin rampa alternativa	➲ Mesas redondas de **4** patas. ➲ Altura de mesa: **75 cm.** Altura bajo mesa: **61,5 cm** ➲ Ancho bajo mesa: **65 cm**. Fondo bajo mesa: **70 cm** ➲ Altura de la barra: **1,10 m**
Escalera	Comunican las dos terrazas principales	Con itinerario alternativo accesible por rampas	➲ Tipo de escalera: **exterior** ➲ Suelo de textura y color distinto en inicio y final: **No** ➲ Altura de los escalones: **18 cm**. Fondo de huella: **41 cm** ➲ Con tabica: **Sí**. Con bocel: **No** ➲ Borde de escalones con franja de señalización: **No** ➲ Zócalo de protección lateral: **no hay** ➲ Pasamanos en: **no hay**
Señalización	Aseos		➲ Rótulos de mismo formato: **Sí** ➲ Tamaño de letra: **> 3 cm** ➲ Textos e iconos de color contrastado: **No** ➲ Textos e iconos en braille y altorrelieve: **No** ➲ Iconos homologados: **No**

Mirador del Río Lanzarote

Carretera Mirador del Río
35540 Ye (Lanzarote)
Teléfono: 928 526 548 **Fax:** 928 526 550
Web: www.centrosturisticos.com

Información General

El Mirador del Río se encuentra situado en lo alto del Risco de Famara, a 400 metros de altitud, en la zona más septentrional de la isla desde donde podemos contemplar una de las vistas panorámicas más espectaculares de Lanzarote. Se trata de una las creaciones arquitectónicas más representativas de César Manrique donde plasma, en la sucesión de detalles artísticos y arquitectónicos, su entusiasta proyecto de integrar arte y naturaleza.
Desde el Mirador se divisa un conjunto de islas e islotes denominados Archipiélago Chinijo, que constituyen un espacio natural protegido. Es importante mencionar que la denominación de Mirador del Río se explica porque el espacio de 2 km de mar que separa Lanzarote de la Isla Graciosa, es llamado por los lugareños el Río.

Atención al público

- Ninguna persona de atención al cliente conoce la Lengua de Signos Española (**LSE**).
- Se permite el acceso a perros guía y de asistencia.

Accesibilidad Física

Acceso y taquilla de venta de entradas

- La entrada principal es accesible sin desniveles, el pavimento es de tierra irregular.
- La taquilla de venta de entradas está en el exterior, junto a la puerta de entrada, tiene una altura de **1,16 m** no adaptada para usuarios de silla de ruedas.
- La puerta es de madera, abre hacia dentro y mide **84 cm** de ancho. Tiene un tirador situado entre **80 cm y 1,27 m** de altura.

Recorrido por el mirador

- Se accede al mirador a través de un pasillo de **2,20 m** de ancho con suelo de madera homogéneo. Esta zona es amplia, corresponde a la cafetería y al mirador interior, y desde aquí se accede al mirador exterior, a la tienda y a los aseos.
- Se llega al mirador exterior cruzando una puerta de doble hoja con un hueco de paso **> 1,20 m**, que permanece abierta en horario de visita. En el exterior, el suelo es de piedra irregular y dificulta el rodamiento de la silla de ruedas. La barandilla del mirador está a **1 m** de altura, debajo hay un bordillo de protección. Hay una terraza a la que sólo se puede acceder subiendo **6** escalones.
- Desde el interior se accede a la tienda situada en la **1ª** planta, subiendo una escalera sin ascensor o rampa alternativa.
- Desde la tienda se sube a la parte más alta del mirador por una escalera de caracol.

Aseo adaptado

- Hay una cabina adaptada independiente para ambos sexos. Está señalizada con el Símbolo Internacional de Accesibilidad (**SIA**). Se accede a ésta desde el mirador exterior, sin desniveles.
- La puerta abre hacia dentro y mide **90 cm** de ancho.
- En el interior existe un espacio libre de giro de **1,50 m** de diámetro.

Inodoro

- El inodoro tiene un espacio libre de acercamiento por el lado izquierdo mayor de **1,20 m** de ancho y por el frente de **80 cm**. El asiento está a una altura de **50 cm** y el mecanismo de descarga a **1,07 m**.
- Tiene una barra de apoyo abatible a cada lado, a **57 y 79 cm** de altura y con una separación entre ambas de **65 cm.**

Lavabo y accesorios del aseo

- Debajo del lavabo hay un espacio libre de **72 cm** de alto y **55 cm** de fondo que permite la aproximación frontal con la silla de ruedas. El grifo es monomando.
- La altura del borde inferior del espejo es de **88 cm** y el resto de los accesorios del baño están entre **79 y 1,08 m**.

Accesibilidad Visual

Acceso

- La entrada no tienen desniveles, el pavimento es de piedra irregular.
- La puerta de entrada es manual y de madera. Permanece abierta en horario de visita.

Recorrido por el mirador

- Las puertas de entrada de los distintos recorridos son de madera, excepto la del mirador superior que es acristalada y no está señalizada con franjas o marcas de color contrastado. Todas las puertas permanecen abiertas en horario de visita.
- En el interior del edificio (cafetería y tienda) el suelo es de madera homogéneo, sin huecos ni resaltes, en el exterior (mirador exterior y superior) el suelo es de piedra irregular.
- En el exterior hay un tramo de **6** escalones de piedra, irregulares y sin pasamanos.
- En la tienda y cafetería el mobiliario está distribuido de forma que no obstaculiza la circulación de personas con discapacidad visual. Tampoco existen elementos volados que impliquen riesgo.

- No existe ningún tipo de referencia táctil que facilite la orientación de personas con discapacidad visual, a la hora de realizar la visita.

Accesibilidad Auditiva

Información y orientación

- El Mirador no dispone de rótulos que señalen la ubicación de las distintas estancias y servicios.

Aseos

- Las puertas de los aseos no tienen un sistema de cierre con una señal visual de "ocupado o libre", pero si una banda libre inferior que permite ver si hay alguien en su interior.

Otras estancias y servicios	Ubicación	Tipo de itinerario	Características destacables
Aparcamiento	Exterior	Accesible	➲ Tipo de pavimento: **asfalto, homogéneo** ➲ Número de plazas de estacionamiento reservadas para PMR: **no hay**
Tienda	1ª planta	No accesible	➲ Se accede por una escalera de más de **20** peldaños sin una ruta accesible alternativa
Cafetería	Planta baja	Accesible	➲ Sin carta en braille. Altura de barra: **1,07 m** ➲ Mesas cuadradas de **4** patas. ➲ Altura de mesa: **79,5 cm**, Altura bajo mesa: **66 cm** ➲ Ancho bajo mesa: **56 cm**, Fondo bajo mesa: **79,5 cm**
Señalización (Baños)			➲ Rótulos de mismo formato: **Sí** ➲ Altura del rótulo: **1,80 m**. Tamaño de letra: **> 3 cm** ➲ Textos e iconos de color contrastado: **No** ➲ Textos e iconos **en bajorrelieve** ➲ Iconos homologados: **No**

Montañas del Fuego Timanfaya, Parque Natural

Ctra. De Yaiza a Tinajo, Km 11,5
35560 Tinajo (Lanzarote)
Teléfono: 928 173 789 **Fax:** 928 173 788
Web: www.centroturisticos.com

Información General

Las montañas de fuego o Timanfaya forman parte de una amplia zona afectada por las erupciones volcánicas acaecidas en Lanzarote entre 1730 – 1736, y, con posterioridad, en el año 1824. Este largo proceso eruptivo, uno de los más relevantes y espectaculares del volcanismo histórico de la Tierra, cambió drásticamente la morfología de la isla. La cuarta parte de la superficie insular quedó prácticamente sepultada bajo un grueso manto de lava y ceniza.
A lo largo de Timanfaya se originan lo que los vulcanólogos denominan "anomalías geotérmicas", esto es, temperaturas inusuales en la superficie que provienen del subsuelo.
El paseo a lomos de camellos sobre el volcán es, sin duda, una de las estampas más clásicas de Lanzarote y conjuga el exotismo del transporte con la espectacularidad del entorno.

Atención al público

- Ninguna persona de atención al cliente conoce la Lengua de Signos Española (**LSE**).
- Se permite el acceso a perros guía y de asistencia.

Accesibilidad Física

Acceso y taquilla de venta de entradas

- El acceso al Parque Natural es vehicular, se cruza una barrera que permanece abierta en horario de visita.
- La Taquilla de venta de entradas está situada **500 m** antes del inicio de la ruta y de la zona de recepción de visitantes. Tiene una altura de **89 cm**, no adaptada para usuarios de silla de ruedas.

Recorrido por el Timanfaya – Ruta de los Volcanes

- En el interior del Parque Nacional existe un tramo de unos **14 kilómetros** acondicionado para su visita denominado "La Ruta de los Volcanes". El recorrido se realiza con autocares o vehículos autorizados y no está permitido bajar del vehículo.
- La zona de recepción de visitantes es en la que se sitúa el restaurante/mirador “El Diablo”, el bar/cafetería, la tienda y los aseos. Son edificios independientes unidos por un pasillo exterior, su suelo tiene tramos de asfalto y tramos de piedra.
- El mirador en el que también pueden contemplarse los famosos géiseres (temperaturas inusualmente altas que provienen de una cámara magmática residual localizada a poca profundidad) tiene distintas terrazas a las que se accede por medio de escaleras de piedra sin rampas alternativas.

Aseo adaptado

- Hay **2** cabinas de aseos adaptados, una para hombres y otra para mujeres. Están situadas dentro del aseo de señoras y caballeros. No están señalizadas con el Símbolo Internacional de Accesibilidad (**SIA**).
- La puerta de la cabina se abre hacia dentro y mide **82 cm** de ancho.
- En el interior existe un espacio libre de giro de **1,50 m** de diámetro.

Inodoro

- El inodoro tiene un espacio libre de acercamiento por el lado izquierdo de **90 cm** de ancho y por el frente de **60 cm**. El asiento está a una altura de **51 cm** y el mecanismo de descarga a **95 cm**.
- Tiene una barra de apoyo fija en el lado derecho a **85 cm** de altura y una abatible en el lado izquierdo a **61 y 80 cm** de altura y con una separación entre ambas de **67 cm**.

Lavabo y accesorios del aseo

- Debajo del lavabo hay un espacio libre de **71 cm** de alto y **56 cm** de fondo, que permite la aproximación frontal con la silla de ruedas. El grifo es monomando.
- La altura del borde inferior del espejo es de **87 cm**, es reclinable y el resto de los accesorios del baño están entre **65 cm y 1,10 m**.

Accesibilidad Visual

Acceso

- El acceso es en vehículo o en autocar.
- No hay puerta de entrada, hay una barrera y permanece abierta en horario de visita.

Recorrido por el Timanfaya – Ruta de los Volcanes

- El recorrido se realiza con autocares o vehículos autorizados, durante la visita les acompañan guías que explican en detalle el itinerario. No está permitido bajar del vehículo durante el recorrido.
- En la zona de recepción de visitantes las distintas estancias se comunican por medio de huecos de paso y puertas abatibles amplias.
- Las puertas de acceso al restaurante son de vidrio y están señalizadas con el logotipo del Timanfaya en color rojo.
- Para acceder al horno natural se sube un escalón de **15 cm**, no está señalizado con una franja antideslizante de color contrastado.
- A las terrazas desde las que se contemplan las vistas panorámicas y en las que se realiza la demonstración de géiseres se accede bajando por unas escaleras de piedras irregulares.

Accesibilidad Auditiva

Información y orientación

- Tienen a disposición del visitante varios folletos con información del Timanfaya en inglés, español, italiano, portugués, alemán y francés. Incluye además de una reseña histórica de las Montañas del Fuego, información general y un plano de ubicación de la zona de recepción de visitantes.
- La zona de recepción de visitantes dispone de rótulos que señalan la ubicación de las distintas estancias y servicios.

Aseos

- Las puertas de los aseos no tienen un sistema de cierre con una señal visual de “ocupado o libre”, pero si una banda libre inferior que permite ver si hay alguien en su interior.

Otras estancias y servicios	Ubicación	Tipo de itinerario	Características destacables
Tienda	Planta baja	Accesible sin desniveles	➲ Altura de los mostradores: **25 cm** a **1,70 m**. ➲ Altura de caja: **90cm**.
Escalera	De acceso a las terrazas y mirador	Sin rampa o ascensor	➲ Tipo de escalera: **exterior** ➲ Suelo de textura y color distinto en inicio y final: **No** ➲ Altura de los escalones: **20 cm**. Fondo de huella: **60 cm** ➲ Con tabica: **Sí**. Con bocel: **No** ➲ Borde de escalones con franja de señalización: **No** ➲ Zócalo de protección lateral: **no hay** ➲ Pasamanos en: **ambos lados y central** ➲ Altura de Pasamanos: **83 cm** ➲ Los escalones son de piedras irregulares

Otras estancias y servicios	Ubicación	Tipo de itinerario	Características destacables
Restaurante “El Diablo” con vistas panorámicas	Planta baja	Accesible sin desniveles	➲ Sin carta en braille. Altura de barra: **1,24 m** ➲ Mesas cuadradas y redondas de **4** patas. Las cuadradas: ➲ Altura de mesa: **77 cm**. Altura bajo mesa: **64,5 cm** ➲ Ancho bajo mesa: **71 cm**. Fondo bajo mesa: **90 cm**
Horno natural	Planta baja	Practicable con escalón de **15 cm**	➲ Altura de asador: **54-67 cm** ➲ Espacio de circulación adecuado para usuarios de silla de ruedas.
Señalización	Zona de recepción de visitantes		➲ Rótulos de mismo formato: **Sí** ➲ Altura del rótulo: **1,50 - 2 m.** Tamaño de letra: **> 3 cm** ➲ Textos e iconos de color contrastado: **No** ➲ Textos e iconos en braille y altorrelieve: **No** ➲ Iconos homologados: **No**

Centro de Submarinismo "Aqua Marina Oxygène"

Local 396A.
CC Compostela Beach
Playa de Las Americas
Arona 38660 Tenerife
(Islas Canarias)

Teléfono: 922 797 944
Fax: 922 79 51 18

Email: info@aqua-marina.com
Web:
www.aquamarinadivingtenerife.com

Información General

Aqua-Marina es un Centro de Buceo PADI 5 estrellas. Todos los puntos de buceo son muy variados y muestran las fabulosas formaciones volcánicas de las que pueden presumir las islas. La mayoría de ellos son adecuados para buceadores de cualquier nivel. A lo largo del año, la visibilidad varía entre 15 y 30 metros y la temperatura del agua entre 18ºC y 25ºC. El itinerario diario se determina primeramente en función del estado del mar y las condiciones climáticas, y en segundo lugar, en función de los buceadores que conforman el grupo. Se tiene en cuenta tanto su titulación y nivel de experiencia, como lo que ya hayan tenido ocasión de ver hasta la fecha.

Atención al público

- Ninguna persona de atención al cliente conoce la Lengua de Signos Española (**LSE**).
- El personal ha recibido formación para atender a personas con discapacidad en este tipo de actividades.

Otra información de interés

- La actividad se inicia en el centro de preparación, situado a unos metros de la oficina, en el paseo marítimo.
- El "bautismo" se realiza en la piscina del Hotel Marisol porque tiene una grua para introducirse en el vaso.
- Disponen de una silla anfibia en el punto accesible de la playa de Las Vistas.

Accesibilidad Física

Acceso y tienda-oficina

- La oficina está junto a la playa en el paseo marítimo.
- Al principio de la playa existe un parking público con plazas de estacionamiento reservadas para Personas de Movilidad Reducida (**PMR**).
- A la tienda-oficina se accede a través de unas escaleras, con una rampa como itinerario alternativo accesible. La rampa tiene un primer tramo de **4,50 m** de largo por **3,30** m de ancho y una inclinación del **10,5%.** El acceso se realiza a través de un hueco de paso de **97 cm** de ancho.
- El itinerario desde la puerta de acceso hasta la mesa de recepción es sin desniveles, el pavimento es homogéneo y antideslizante.

- En recepción existe un espacio libre de giro de más de **1,50 m** de diámetro.
- La mesa de atención al público tiene una altura de **75 cm**, no permite la aproximación frontal de una persona en silla de ruedas.

Centro de preparación y aulas (en los bajos del centro comercial)

- Desde la recepción se accede a través de un segundo tramo de rampa de **2,70 m** de longitud, **3,30** m de ancho y una inclinación del **7%,** seguido de un pasillo con pavimento regular, sin huecos ni resaltes y un ancho de más de **1,50 m**, hasta la sala de preparación.
- La puerta de la sala de preparación tiene un ancho libre de paso de más de **90 cm**, no presenta escalones ni desniveles.
- La puerta del aula mide **67 cm.** El acceso presenta un escalón rebajado de **1,20 m** de ancho, **54 cm** de fondo y un **21%** de inclinación.
- Las mesas de trabajo tienen **72 cm** de altura y bajo las mismas hay un espacio libre de **69 cm** de alto y **74 cm** de ancho.

Acceso a la playa "Water Sports"

- La zona de la playa en la que se realizan los deportes acuáticos está a unos **200 m** de la "tienda-oficina". Se llega por el paseo marítimo. Desde el mismo existe una rampa hasta la pasarela de madera de acceso al agua. La rampa mide **5,7 m** de longitud, **3,6 m** de ancho y tiene una inclinación del **10,5%**.
- Disponen de embarcaciones con arneses de sujeción para las Personas de Movilidad Reducida (**PMR**).

Aseo adaptado

- La playa dispone de **4** aseos adaptados próximos a la zona de deportes acuáticos, **3** situados en el punto accesible de la Playa Las Vistas y otro al inicio del Paseo marítimo. Todas están señalizadas con el Símbolo Internacional de Accesibilidad (**SIA**).
- Para utilizar cualquiera de los **4** aseos debe solicitarse la llave en la oficina de turismo, situada en el paseo marítimo frente a la zona accesible.
- Para entrar al aseo de la oficina de turismo se sube una rampa de **1,85 m** de ancho, **2 m** de longitud y una inclinación adecuada del **10,5%.** Tiene una barandilla lateral a un lado.
- A los aseos de la playa se accede sin tener que salvar desniveles.
- La puerta de la cabina abre hacia fuera y mide **85 cm** de ancho.
- En el interior existe un espacio libre de giro de más de **1,50 m** de diámetro.

Inodoro

- El inodoro tiene un espacio libre de acercamiento por el lado derecho de **2,10 m** de ancho y por el frente de **1,70 m**. El asiento está a una altura de **51 cm** y el mecanismo de descarga a **96 cm**.
- Tiene una barra de apoyo fija a la izquierda y una abatible a la derecha, colocadas a **59 y 77 cm** de altura y con una separación entre ambas de **67 cm**.

Lavabo y accesorios del aseo

- Debajo del lavabo hay un espacio libre de **62 cm** de alto y **50 cm** de fondo, permite la aproximación frontal con la silla de ruedas. El grifo es monomando.
- Dentro del los aseos hay un asiento fijo y abatible situado a **53 cm** de altura, previsto para el cambio de ropa de **PMR**. Dispone de un espacio de aproximación lateral y frontal adecuado, tiene una barra fija a la izquierda y una abatible a la derecha a **53 y 72 cm** de altura y con una separación entre ambas de **67 cm.**
- Dentro de los aseos no hay espejo ni otros accesorios.

Accesibilidad Visual

Oficina de recepción

- El acceso a la tienda-oficina se realiza a través de **3** escalones de **15 y 18 cm** de altura, existe una rampa alternativa.
- El borde de los peldaños no está señalizado con una franja antideslizante de color contrastado.
- Posteriormente existe un hueco de paso de **97 cm** de ancho.
- El itinerario desde la puerta de acceso hasta la mesa de recepción es sin desniveles, el pavimento es homogéneo y antideslizante.

Zona de embarcación

- La playa dispone de una pasarela de madera para llegar al borde del agua.

Accesibilidad Auditiva

Información y orientación

- En el interior de la oficina hay una persona que informa de la actividad a realizar.
- No existe bucle de inducción magnética que facilite la comunicación a las personas con discapacidad auditiva.

Parque Nacional del Teide
Centro de Visitantes El Portillo y Jardín Botánico

Carretera 821 de La Orotava a Granadilla,
en el Km 32,2.
38300 El Portillo-La Orotava (Sta. Cruz de Tenerife)

Teléfono: 922 356 000

Email: teide.maot@gobiernodecanarias.org

Web:
http://reddeparquesnacionales.mma.es/parques/teide/index.htm
www.marm.es

Información General

El Centro de Visitantes muestra aspectos relevantes de la flora, fauna, gea y clima. Este centro fue el primero de sus características que entró en funcionamiento en España y en él se ha recreado el interior de un tubo volcánico; dispone también de elementos interactivos, paneles fotográficos y retroiluminados, sala de videoteca, librería y salón de actos, en el cual se proyecta un audiovisual. La proyección permite conocer, de manera didáctica y amena, cómo se formó la gran caldera sobre la que se eleva el complejo estratovolcán Teide - Pico Viejo. Esta visita es de carácter gratuito, así como la del jardín anexo y el servicio de rutas guiadas a pie.

Atención al público

- Existe una persona de atención al cliente que conoce la Lengua de Signos Española (**LSE**).

Otra información de interés

- Se organizan visitas guiadas y talleres para grupos escolares con o sin discapacidad, solicitándolos previamente.
- Se permite el acceso de perros guía y de asistencia.

Accesibilidad Física

Acceso y taquilla de venta de entradas

- El acceso desde el aparcamiento se realiza por una senda de losas de piedra y una puerta que tiene un ancho libre de paso de **1,90 m**. Permanece siempre abierta en horario de atención al público.
- Después de la senda existe una rampa de **2 m** de ancho, **11,46 m** de longitud y una inclinación de entre el **10,5%** y el **13%.** La rampa dispone de un pasamanos en un lado colocado a una doble altura de **58 – 98 cm**.
- En la puerta de acceso existe un escalón de **5 cm** de altura rebajado con una rampa de **25 cm** de fondo, **1,80 m** de ancho y **20%** de inclinación.
- La puerta es corredera, automática y tiene un ancho libre de paso de **1,90 m**.

Recepción

- El itinerario desde la puerta de acceso hasta el mostrador de recepción no presenta escalones ni desniveles, tiene un ancho de paso superior a **1,20 m**, con pavimento homogéneo y antideslizante.
- En recepción existe un espacio libre de giro de más de **1,50 m** de diámetro.
- El mostrador de recepción dispone de una doble altura de **1 m y 79 cm**. Bajo el mismo existe un espacio libre de de **74 cm** de alto, **26 cm** de fondo y más de **1,20 m** de ancho.

Salas de exposiciones

- La exposición se desarrolla en la planta baja y **1ª** planta, el itinerario es accesible a través de un montacargas.
- Se accede a la exposición desde recepción a través de una rampa con pavimento de metal y cristal que simula un “Tubo Volcánico”. La rampa dispone de un zócalo de protección de **6 cm** a ambos lados, tiene un solo tramo de **17,14 m** de longitud, una inclinación del **6,9%** y **1 m** de ancho. Carece de pasamanos, aunque tiene una barandilla de protección a ambos lados, con tensores metálicos**.**
- El resto del recorrido por la planta baja no presenta escalones ni desniveles y los huecos de paso puntuales son de **80 cm** de ancho.
- El suelo es homogéneo y antideslizante.
- La altura máxima de los mandos de las actividades interactivas es de **96 cm**.
- Para continuar con la exposición y subir a la **1ª** planta, es necesario utilizar el montacargas, al que se accede por una puerta con un ancho libre de paso de **68 cm**.
- Una vez en la planta superior, los huecos de paso son de más de **1,20 m**.
- La salida de la exposición se realiza desde este nivel a través de un tramo de escaleras con itinerario alternativo accesible mediante **2** rampas. La puerta de salida abre hacia dentro, es de doble hoja y tiene un ancho libre de paso de **85 cm** en cada una.
- La primera rampa presenta un pavimento de baldosas, tiene un ancho libre de paso de **1,50 m**, una longitud de **8,84 m** y una inclinación del **6,9%**. Carece de pasamanos.
- La segunda rampa es de pavimento de arena, tiene una longitud de más de **10 m**, con un tramo en curva y una inclinación del **14%**. Dispone de pasamanos en un lateral, colocado a una doble altura de **55 y 80 cm**.

Sala de audiovisuales

- Situada en planta baja, al final del recorrido de la exposición y junto al acceso al montacargas que conduce a la planta superior.
- El itinerario es accesible, sin huecos ni resaltes.
- El acceso no presenta desniveles. La puerta consiste en una cortina negra para evitar la entrada de luz.

- La sala está equipada con sillas móviles. Dispone de espacio suficiente para las personas en silla de ruedas, aunque no hay ninguna plaza reservada.

Aseo adaptado

- La zona de aseos está junto al aparcamiento, antes de entrar al recinto y el itinerario es accesible a través de una rampa.
- La rampa es de dos tramos de **9,6 m** de longitud cada uno y un tramo final previo a la puerta de los baños de **4,36 m**, todos tienen una inclinación del **6,9%** y un hueco de paso mínimo de **1,30 m**. Dispone de pasamanos, colocado a ambos lados de la rampa y una doble altura de **68** y **89 cm**, están prolongados al principio y al final de la misma y es continuo en todo el recorrido.
- Existen **dos** cabinas de aseos adaptadas integradas en los aseos de hombres y mujeres. Está señalizada con el Símbolo Internacional de Accesibilidad (**SIA**) en la puerta de la cabina.
- La puerta general abre hacia dentro y tiene un ancho libre de paso de **96 cm**.
- La puerta de la cabina adaptada es corredera y tiene un ancho libre de paso de **83 cm**. Tiene un cerrojo de difícil manipulación pero puede abrirse desde el exterior en caso de emergencia.
- En el interior de la cabina puede efectuarse un giro de **360º** con la silla de ruedas y el pavimento es antideslizante.

Inodoro

- El inodoro tiene un espacio libre de acercamiento por el lado derecho de **1,10 m** de ancho y por el frente de **1,20 m**. El asiento está a una altura de **48 cm** y el mecanismo de descarga es de presión y está a **1 m**.
- Dispone de una barra de apoyo abatible en el lado derecho y una barra fija vertical en el lado contrario, situadas a una altura de entre **57** y **73 cm** y con una separación entre ambas de **73 cm**.

Lavabo y accesorios del aseo

- El lavabo esta a **80 cm** de altura y permite la aproximación frontal de usuarios de silla de ruedas. Debajo del lavabo hay un espacio libre de **71 cm** de alto y **58 cm** de fondo. El grifo es monomando.
- La altura del borde inferior del espejo es de **1 m**.

Accesibilidad Visual

Acceso

- Desde el aparcamiento hasta el interior del Centro el itinerario se realiza por un pavimento antideslizante y homogéneo.
- El itinerario tiene una inclinación de entre el **6%** y el **10%** y carece de pasamanos.
- La puerta es acristalada y está señalizada con el logotipo aunque no presenta demasiado contraste de color.

Salas de exposiciones

- La sala de exposición está situada entre la planta baja y **1ª** del edificio, se accede sin desniveles por una pasarela de metal.

- El mobiliario está distribuido de forma que no obstaculiza la circulación de personas con discapacidad visual, es fácilmente detectable con el bastón guía. No existen elementos voladizos que impliquen riesgo.
- La iluminación es escasa, casi en penumbra.
- Los paneles y rótulos descriptivos de las exposiciones tienen un soporte mate, textos con una fuente de fácil lectura y la letra más pequeña es de **1 y 3 cm** de altura. Hay contraste cromático entre los textos y el fondo.
- El vídeo de la sala de audiovisuales no tiene la opción de autodescripción.

Accesibilidad Auditiva

Información y orientación

- En el interior del edificio hay rótulos que señalan la ubicación de las distintas estancias.

Sala de audiovisuales

- El video no tiene la opción de subtitulado.
- La sala no dispone de un bucle de inducción magnética que facilite la audición a personas con prótesis auditiva.

Aseos

- Las puertas de los aseos de señoras y caballeros no tienen un sistema de cierre con una señal visual de “ocupado o libre”, ni una banda libre inferior que permita ver si hay alguien en su interior.

Otras estancias y servicios	Ubicación	Tipo de itinerario	Características destacables
Señalización	Centro de Visitantes		➲ Rótulos de mismo formato: **No** ➲ Altura del rótulo: **40 cm – 1,80 m** ➲ Tamaño de letra: **> 1 cm** ➲ Textos e iconos de color contrastado: **No** ➲ Textos e iconos en: **No** ➲ Iconos homologados: **Sí**

Otras estancias y servicios	Ubicación	Tipo de itinerario	Características destacables
Señalización	Jardín Botánico		➲ Rótulos de mismo formato: **Sí** ➲ Altura del rótulo: **79 cm - 84 cm** ➲ Tamaño de letra: **1 cm** ➲ Textos e iconos de color contrastado: **Sí** ➲ Textos e iconos en: **sin braille y sin altorrelieve** ➲ Iconos homologados: **Sí**
Aparcamiento	Exterior	Accesible	➲ Tipo de pavimento: **adoquinado** ➲ Número de plazas de aparcamiento reservadas para PMR: **1** ➲ Señalizada con el SIA: **en el pavimento** ➲ Ancho y fondo de la plaza: **3 m x 4,50 m** ➲ Área de acercamiento lateral de **1,20 m** de ancho: **Sí** ➲ Área de acercamiento señalizada en el pavimento: **No**
Montacargas		Accesible	➲ Altura de los botones exteriores: **1,10-1,01 m** ➲ Cabina enrasada con rellano: **Sí** ➲ Ancho de la puerta: **84 cm** ➲ Ancho y fondo de cabina: **1,36 m x 82 cm** ➲ Altura de la botonera interior: **1,10 -1,20 m** ➲ Altura del pasamanos: **92 cm** ➲ Espejo frente a la puerta: **No** ➲ Suelo de textura y color distinto frente a puerta: **No** ➲ Cabina con señales sonoras: **No** ➲ Botones con números en altorrelieve y braille: **No** ➲ Botones de color contrastado: **Sí** ➲ Cabina con señales visuales: **No** ➲ Botón de emergencia con testigo luminoso que confirme el registro de la llamada: **No**

Otras estancias y servicios	Ubicación	Tipo de itinerario	Características destacables
Jardín Botánico	Junto al Centro	Accesible	➲ El sendero tiene una extensión de aproximadamente **1 Km**, siendo accesible para personas en silla de ruedas casi en la totalidad del recorrido. La ruta accesible está señalizada con flechas y el Símbolo Internacional de Accesibilidad (**SIA**). ➲ El acceso al paseo se realiza desde el centro, a través de un camino de aripaq y tierra compacta, regular y con buen mantenimiento. ➲ El camino mide **1,50 m** de ancho, carece de pasamanos pero está delimitado en ambos lados con piedras de entre **10-15 cm** de alto. ➲ La inclinación del sendero varía entre los **10,5%** y **14%**. ➲ Existen bancos de piedra colocados en las áreas de miradores o descansaderos, junto a los paneles informativos. La altura del asiento es de **36 cm**. No tienen respaldo ni reposabrazos.
Señalización		Centro de Visitantes	➲ Rótulos de mismo formato: **No** ➲ Altura del rótulo: **40 cm – 1,80 m** ➲ Tamaño de letra: **> 1 cm** ➲ Textos e iconos de color contrastado: **No** ➲ Textos e iconos en: **No** ➲ Iconos homologados: **Sí**
Señalización	Jardín Botánico		➲ Rótulos de mismo formato: **Sí** ➲ Altura del rótulo: **79 cm - 84 cm** ➲ Tamaño de letra: **1 cm** ➲ Textos e iconos de color contrastado: **Sí** ➲ Textos e iconos en: **sin braille y sin altorrelieve** ➲ Iconos homologados: **Sí**

Mirador de la Ruleta, Parque Nacional del Teide

Carretera La Orotava – Granadilla, Km 46,400;
38300 La Orotava, Santa Cruz de Tenerife

Teléfono: 922 290 129 Fax: 922 244 788

E-mail: teide.maot@gobiernodecanarias.org

Web:
http://reddeparquesnacionales.mma.es/parques/teide/index.htm

Información General

Es el mayor y más antiguo de los Parques Nacionales canarios. Su extraordinario paisaje es un monumento geológico de los más espectaculares del mundo, en el que los conos volcánicos y las coladas de lava forman un extraordinario conjunto de colores y formas. No se puede olvidar su gran riqueza biológica, el extraordinario alto porcentaje de especies vegetales endémicas y la importancia en cuanto a número y exclusividad de su fauna invertebrada.

Geomorfológicamente, la estructura de la caldera y el estratovolcán Teide - Pico Viejo constituyen monumentos geológicos de los más espectaculares del mundo; además, la gran variedad de conos y domos volcánicos, coladas de lava, pitones y cuevas forman un extraordinario conjunto de colores y formas, acrecentando el interés científico y paisajístico de este área.

Atención al público

- Hay una persona en la oficina principal del Parque Nacional de atención al visitante que conoce la Lengua de Signos Española (**LSE**).
- Se permite el acceso de perros guía y de asistencia a todos los equipamientos e infraestructuras del Parque.

Otra información de interés

- Existe un servicio gratuito de rutas a pie guiadas todos los días (excepto 25 de diciembre y 1 de enero). Es necesario solicitarlas a la oficina del Parque en Santa Cruz de Tenerife, tel. **922 290 129**.

Accesibilidad Física

Acceso y taquilla de venta de entradas

- Desde el parking se accede directamente al Mirador por un vado de acera rebajado de **85 cm** de ancho, **1,55 m** de longitud y una inclinación adecuada del **6,9%.**
- La acera que conduce al Mirador tiene un pavimento homogéneo sin huecos y resaltes, antideslizante, y con un ancho libre de paso **> 1,20 m**.

Mirador

- El Mirador tiene dos niveles, se accede a la parte de arriba sin desniveles y a la de abajo por medio de una rampa. En ambos niveles el pavimento es de piedra e irregular.
- La rampa tiene **2,20 m** de ancho, **15,15 m** de longitud y una inclinación pronunciada que varía entre el **14%** y el **21,2%**. El pavimento es de piedra irregular.
- Por el lado de la rampa que da al vacío no hay un bordillo de protección que obstaculice el descarrilamiento de la silla de ruedas, sólo una cadena metálica situada a **88 cm** de altura.
- El perímetro del mirador que da al vacío tiene en ambos niveles un murete de protección de **65 cm** de altura y una barandilla a **90 cm** de altura.
- Ambos niveles son amplios con espacio suficiente para la circulación y maniobra de varias sillas de ruedas.
- Hay bancos de piedra de **50 cm** de altura, que no invaden el área de circulación.

Sendero

- A un lado del Mirador hay un sendero practicable para usuarios de silla de ruedas de aproximadamente **250 m** de longitud con pavimento de tierra suelta.
- A éste se accede por medio de una rampa de **40 m** de longitud, **1,20 m** de ancho y una inclinación adecuada **< 3%**, su pavimento es de tierra compacta y tiene un pasamanos a cada lado de **88 cm** de altura. Por el asentamiento del terreno, al inicio de la rampa se ha formado un escalón de **6 cm** de altura.
- El sendero es amplio con un ancho **> 2 m**, no tiene desniveles ni inclinaciones relevantes.

Aseo adaptado

- Hay un aseo adaptado en la recepción del Parador de Turismo de las Cañadas del Teide, que está cruzando la carretera, frente al Mirador.
- El Parador dispone de tres plazas de aparcamiento reservadas para Personas de Movilidad Reducida.
- Desde el Mirador se accede al Parador cruzando la carretera por un itinerario de **110 m** de longitud aproximadamente y **4,20 m** de ancho, tiene un suelo homogéneo de baldosa sin desniveles.
- Se accede al Parador por una puerta abatible de vidrio, antes de ésta hay una rampa de piedra de suave pendiente.
- La llave del aseo se pide en recepción.
- La puerta de la cabina abre hacia dentro y mide **80 cm** de ancho.
- En el interior existe un espacio libre de giro de **1,50 m** de diámetro.

Inodoro

- El inodoro tiene un espacio libre de acercamiento por el lado derecho de **57 cm** de ancho y por el frente de **1,20 m**. El asiento está a una altura de **41 cm** y el mecanismo de descarga a **76 cm.**
- Tiene una barra de apoyo fija a la izquierda y una abatible a la derecha, colocadas a **70 y 90 cm** de altura y con una separación entre ambas de **78 cm**.

Lavabo y accesorios del aseo

- El lavabo tiene pedestal, debajo hay un espacio libre de **66 cm** de alto y **20 cm** de fondo que no permite la aproximación frontal con la silla de ruedas. El grifo es monomando.
- La altura del borde inferior del espejo es de **97 cm** y la del resto de los accesorios del aseo es de **1,05 m.**
- En el Centro de Visitantes de Cañada Blanca anexo al Parador de Turismo de las Cañadas del Teide (en en obras en la fecha de nuestra visita) hay un baño adaptado.

Accesibilidad Visual

Acceso

- Se accede desde la acera al Mirador sin desniveles.

Mirador y sendero

- El pavimento del mirador es de piedra irregular y el del sendero es de tierra suelta.
- Hay rótulos informativos de la senda, el mirador y del parque natural, los textos e imágenes no están en braille ni en altorrelieve.
- No existen referencias táctiles que faciliten la orientación de personas con discapacidad visual.

Accesibilidad Auditiva

Información y orientación

- El Centro de Visitantes "Cañada Blanca" estaba en obras en la fecha de nuestra visita. Hay una caseta de información provisional en la que se entrega un folleto informativo del Parque Nacional, de sus servicios e instalaciones, incluye un plano de carreteras y rutas a pie.

Aseos

- Los visitantes sin movilidad reducida pueden utilizar los aseos de la cafetería del Parador o la del Centro de Visitantes "Cañada Blanca".
- Las puertas de las cabinas de aseos no tienen un sistema de cierre con una señal visual de "ocupado o libre", ni una banda libre de paso inferior que permita ver si hay alguien en su interior.

Otras estancias y servicios	Ubicación	Tipo de itinerario	Características destacables
Aparcamiento del Mirador	Exterior	Accesible	➲ Está situado junto al Mirador, hay **3** plazas reservadas para autocares o coches de **PMR**, están distribuidas en batería y miden **2,90 m** de ancho por **7,90 m** de largo. No tienen un área de acercamiento lateral. Están señalizadas en el pavimento con el **SIA**. Son las plazas más próximas al Mirador.
Cafetería del Parador	Junto al futuro Centro de Visitantes	Accesible con rampa de suave pendiente	➲ Dispone de barra de autoservicio, sala de comedor y terraza.
Señalización	Mirador y sendero		➲ Rótulos de mismo formato: **Sí** ➲ Altura media: **55 cm a 2 m**. Tamaño de letra: **< 1,5 cm** ➲ Textos e iconos de color contrastado: **Sí** ➲ Textos e iconos en braille y altorrelieve: **No** ➲ Iconos homologados: **Sí**

La Rioja

LA RIOJA

- **Jardín Botánico de la Rioja**
- **Parque Natural de Sierra Cebollera. Centro de Interpretación de la Naturaleza**
- **Reserva Natural de Los Sotos de Alfaro. Sendero Interpretativo del Soto del Estajao y Mirador del Soto de Nava**

Jardín Botánico de La Rioja

Fundación "El Botánico"
C/ Mayor 24, 26300 Nájera (La Rioja)
Teléfono: 656 311 698
e-mail: jardinbotanico@jardinbotanico.net
Web: www.jardinbotanico.net

Información General

El Jardín Botánico se ubica entre Santo Domingo de la Calzada y Nájera, en el Km. 32 de la Nacional N-120, (A12), entre Burgos y Logroño (La Rioja).
La visita se realiza paseando por caminos naturales de hierba bien cuidada, por lo que se puede ir descalzo. El jardín está dividido en zonas numeradas del I al X y señalizadas con denominaciones que evocan el contenido de cada una de ellas. Al final del recorrido existe un centro de recepción de visitantes que alberga la ventanilla de atención al cliente, distintas exposiciones temporales y una sala multiusos que puede hacer las veces de auditorio musical.

Atención al público

- Ninguna persona de atención al cliente conoce la Lengua de Signos Española (**LSE**).

Otra información de interés

- Se organizan visitas guiadas y talleres para grupos de personas con o sin discapacidad, solicitándolos previamente.
- Se permite el acceso de perros guía y de asistencia.

Accesibilidad Física

Acceso

- La entrada a las instalaciones se realiza con el vehículo a través de un camino asfaltado y cruzando una puerta de forja que permanece abierta en horario de visita. El vehículo puede estacionarse desde el comienzo del camino hasta el final del mismo, donde se sitúa el centro de recepción de visitantes, los aseos y el comienzo y final del recorrido por el jardín.
- Para acceder desde el aparcamiento hasta el mostrador de recepción donde se adquiere el ticket de visita, necesario para realizar el recorrido, existe una rampa del **10,5%** de inclinación, **3 m** de ancho y **8 m** de largo. El pavimento es homogéneo y antideslizante.

- La puerta de entrada es automática y acristalada, tiene un ancho de **1,80 m**. El espacio anterior y posterior a la misma es horizontal y permite la realización de un giro de **360°** con la silla de ruedas.

Taquilla/Mostrador de atención al público

- El itinerario desde la puerta de acceso no presenta desniveles.
- En el interior, el pavimento es homogéneo y antideslizante, existe un espacio libre de giro de más de **1,50 m** de diámetro.
- El mostrador tiene una única altura de **1,10 m** no adaptada para una persona en silla de ruedas, aunque existe una mesita auxiliar con folletos informativos a **76 cm** de altura.

Recorrido por el Jardín Botánico

- El recorrido comienza por el sendero que parte desde los aparcamientos, justo enfrente del edificio de recepción de visitantes.
- El pavimento varia de unas zonas a otras. El primer tramo "Los Aromas" comienza con unas baldosas de piedra y césped que continúan por una senda de hierba segada. Tiene un ancho de paso comprendido entre los **1,20** y **1,60 m** y una inclinación máxima del **17%.**
- Posteriormente hay un tramo de aproximadamente **15 m** de longitud que conduce a "Los Hábitats", el pavimento es empedrado y tiene una inclinación de hasta el **25%** y un arco de forja con una rejilla de **60 cm** de largo para cubrir una acequia enrasada en el pavimento. El recorrido por esta zona es de hierba segada en buenas condiciones y con características similares al anterior.
- Posteriormente se pasa a "La Arcería", el pavimento sigue siendo de césped, llano y con un ancho libre de paso de **2 m**.
- En "Los Manzanos", el recorrido sigue teniendo el pavimento de hierba y está delimitado por setos bajos, tiene una inclinación máxima del **6%** y un ancho libre de paso de **2 m**.
- A continuación el recorrido continúa a través de un tramo de hierba de **5 m** de longitud y con una inclinación del **30%** que nos conduce hasta "La Laguna". Existe un itinerario alternativo a través de un camino regular de losas de piedra y pizarra, con un ancho de paso de **2 m** y una inclinación del **10,5%**.
- Podemos continuar la visita por "el Laboratorio" y desde allí por el camino de losas y pizarra volver a la zona de aparcamiento para finalizar la visita en el centro de recepción de visitantes.

Seguridad

- El sendero no está delimitado por bordillos laterales en l mayoría del trayecto.
- El tipo de pavimento del sendero evita los encharcamientos.

Mobiliario y zonas de descanso

- Dispone de varias zonas de descanso accesibles para usuarios de silla de ruedas y de personas de movilidad reducida; la primera la encontramos en la zona de "Los Aromas", llamada Plaza del Buda, pero existen varios bancos dispuestos en todo el recorrido colocados de tal manera que no invaden el espacio de circulación.
- Los bancos son de piedra, sin reposabrazos. La altura del asiento es de **42 cm**.

Aseo adaptado

- Existe una cabina de aseo adaptada para ambos sexos dentro del módulo de aseos situado frente a recepción.
- La puerta general abre hacia dentro, tiene un ancho libre de paso de **81 cm** y presenta un desnivel de **3** cm de altura.

- La puerta de la cabina adaptada abre hacia fuera, tiene un ancho de **77 cm**. El sistema de apertura es tipo manilla, en el interior dispone de un cerrojo de fácil manipulación y que puede abrirse desde el exterior en caso de emergencia.
- Dentro de la cabina existe un espacio libre de giro de **1,50 m** de diámetro.

Inodoro

- El inodoro tiene un espacio libre de acercamiento por el lado izquierdo de **90 cm** de ancho y por el frente de **1,20 m**. El asiento está a una altura de **41 cm** y el mecanismo de descarga es de presión y está a **73 cm** de altura.
- Dispone de una barra abatible en el lado izquierdo a **58-73 cm** de altura y una fija en el derecho a una altura de **68-80 cm**, con una separación entre ambas de **73 cm**.

Lavabo y accesorios del aseo

- El lavabo está ubicado fuera de la cabina adaptada. Frente al mismo se pueden efectuar las maniobras de giro con la silla de ruedas.
- El lavabo permite la aproximación frontal de usuarios de silla de ruedas. Debajo del lavabo hay un espacio libre de **64 cm** de alto y **47 cm** de fondo. El grifo es de presión.
- La altura del borde inferior del espejo es de **1,25 m** y el resto de los accesorios del aseo están situados a **1,28 m.**

Accesibilidad Visual

Acceso

- El acceso al recinto se realiza con el vehículo. Desde el aparcamiento a recepción existe una rampa del **10,5%** de inclinación.
- La puerta de acceso es de vidrio y automática, está señalizada con el logo del establecimiento.
- En la recepción el mobiliario está distribuido de forma que no obstaculiza la circulación de personas con discapacidad visual, tampoco existen elementos voladizos que impliquen riesgo.

Recorrido por el jardín botánico

- Se accede sin desniveles al jardín botánico desde el aparcamiento, frente a recepción.
- El itinerario para visitar el jardín botánico es circular y sin desniveles; a lo largo del trayecto existen varias zonas de descanso.
- El pavimento del sendero es en su mayor parte es de hierba segada, aunque en algunos tramos se combina con piedra. El suelo es homogéneo sin huecos y sin resaltes.
- Al inicio y a lo largo del recorrido existen paneles informativos dispuestos a distintas alturas, algunos están inclinados para facilitar su lectura. El soporte del panel es mate, los textos e imágenes son de color contrastado respecto al fondo, tienen letra grande y una fuente de fácil lectura.
- Los paneles no disponen de referencias táctiles o sonoras para personas con discapacidad visual.

Accesibilidad Auditiva

Información y orientación

- En la recepción tienen a disposición del visitante un folleto informativo del jardín botánico y sus servicios. Contiene un plano del jardín en el que se señala el itinerario recomendado y las distintas variedades de plantas.
- El jardín botánico dispone de rótulos que señalan el recorrido y otra información de interés.

Aseos

- Las puertas del aseo de señoras y caballeros no tiene un sistema de cierre con una señal visual de “ocupado o libre”, ni una banda libre inferior que permita ver si hay alguien en su interior.

Otras estancias y servicios	Ubicación	Tipo de itinerario	Características destacables
Aparcamiento	Exterior	Accesible	➲ Tipo de pavimento: asfalto, homogéneo con una inclinación máxima del **7 %.** ➲ Número de plazas de estacionamiento reservadas para PMR: **No hay**
Centro de Recepción de Visitantes/Exposición	Junto al jardín	Accesible	➲ La puerta no presenta desniveles, es de doble hoja, se abre hacia el exterior y cada hoja tiene un ancho de **88 cm**. ➲ En la sala de exposiciones existe un espacio adecuado para la circulación y maniobra de usuarios de silla de ruedas. El pavimento es homogéneo y antideslizante.

Otras estancias y servicios	Ubicación	Tipo de itinerario	Características destacables
Sala Audiovisuales	Situado a lo largo del recorrido desde la puerta de acceso al recinto hasta el centro de recepción	Accesible	➲ Se accede directamente desde la sala de exposiciones sin desniveles, por un hueco de paso superior a **1,50 m** de ancho. ➲ Toda la sala es diáfana, tiene frente a la pantalla sillas móviles. ➲ El suelo es horizontal, con un pavimento homogéneo y antideslizante. ➲ No hay ninguna plaza reservada para usuarios de silla de ruedas. ➲ El vídeo no dispone de audiodescripción. ➲ El vídeo no tiene la opción de subtitulado. ➲ La Sala no dispone de un bucle de inducción magnética que facilite la audición a personas con prótesis auditiva.
Señalización	Jardín Botánico		➲ Itinerario señalizado con información de las distintas especies de plantas ➲ Rótulos de mismo formato: **Sí** ➲ Altura de los rótulos por el sendero: **50 cm – 1 m.** ➲ Tamaño de letra: **> 2-3 cm** ➲ Textos e iconos de color contrastado: **Sí** ➲ Textos e iconos en braille y altorrelieve: **No** ➲ Iconos homologados: **Sí**

Parque Natural de Sierra Cebollera
Centro de Interpretacion de la Naturaleza

26125 Villoslada de Cameros (La Rioja)
Telefono: 941 468 216 **Fax:** 941 468 224
E-mail: sierra.cebollera@larioja.org
Web: www.larioja.org

Información General

Edificio de nueva construcción inaugurado en mayo de 1999 situado en el cruce de las carreteras a la Ermita de la Virgen de Lomos de Orios y a Montenegro de Cameros. El centro muestra una exposición permanente sobre las características más singulares del Parque Natural a través de paneles, maquetas y otros materiales y actividades didácticas. Existe una sala donde se proyecta un audiovisual sobre la transformación del paisaje, la trashumancia y las costumbres y vida tradicional de las gentes de los alrededores.

Atención al público

- Ninguna persona de atención al cliente conoce la Lengua de Signos Española (**LSE**).

Otra información de interés

- Tienen a disposición del visitante varios folletos en braille; uno con información del Parque Natural y otros con información específica de la visita al Centro de Interpretación, de los “Bosques de La Rioja” y de la “Región de Los Cameros”.
- Se organizan visitas guiadas y talleres para grupos de personas con o sin discapacidad, solicitándolos previamente.
- En temporada alta, se realizan visitas organizadas para grupos, denominadas “Naturaleza Sin Barreras”, pensado específicamente en favorecer un contacto con la naturaleza de todas las personas con capacidades diferentes.
- Se permite el acceso de perros guía y de asistencia.

Accesibilidad Física

Acceso

- El itinerario desde el aparcamiento hasta la rampa de acceso que conduce al centro, presenta un pavimento formado por tierra, piedra y asfalto, con gravilla suelta en algunos tramos, aunque siempre existe un ancho de paso superior a **1,50 m** con suelo homogéneo, sin huecos ni resaltes.
- La rampa de acceso comienza con un pequeño desnivel de **3 cm** de altura, tiene **1,50 m** de ancho, **7 m** de largo y una inclinación máxima del **6,9%.** Las áreas de embarque y desembarque tienen unas dimensiones que permiten realizar un giro de **360º** con la silla de ruedas.
- Existen dos puertas de vidrio iguales, contiguas, con una distancia entre ambas de **2,50 m**. La primera puerta está retranqueada **1 m**, el pavimento anterior y posterior a la misma es horizontal y permite las maniobras de giro de una persona en silla de ruedas. Las puertas son batientes a ambos lados y entre ellas han colocado un felpudo. Ambas tienen un ancho libre de paso de **95 cm** y disponen de un tirador tipo barra colocada a lo largo de la puerta.

Recepción

- El itinerario desde la puerta de acceso hasta el mostrador de recepción es sin desniveles, tiene un ancho de paso superior a **1,50 m**, el pavimento es homogéneo y antideslizante.
- En recepción existe un espacio libre de giro de más de **1,50 m** de diámetro.
- El mostrador de recepción tiene una altura de **1,05 m**, no adaptada para una persona en silla de ruedas.
- Junto al mostrador de recepción hay un felpudo no fijo al suelo, que puede dificultar el rodamiento de las sillas de ruedas.

Salas de exposiciones

- La sala de exposición está situada en la planta baja del edificio, se accede sin desniveles por un hueco de paso de **1,50 m** de ancho.
- Durante todo el recorrido existe un espacio adecuado para la circulación y maniobra de usuarios de silla de ruedas. El pavimento es homogéneo y antideslizante.
- Los elementos interactivos de la exposición están situados a una altura de **70 cm**, con un espacio inferior libre para su aproximación de **54 cm** de alto, **41 cm** de fondo y un ancho mínimo de **1 m**.
- Existe una actividad llamada “Tócame” en la que a través del tacto se muestran varias texturas, la altura para la manipulación es de **80 cm**, bajo el mismo existe un espacio para la aproximación frontal de **50 cm** de alto y **40 cm** de fondo.
- Existen máquinas interactivas táctiles cuya pantalla está a una altura de **90 cm**.

Sala de audiovisuales

- Situada al final del recorrido de la Sala de Exposiciones y el itinerario es accesible.
- El ancho de la puerta es de **1,50 m** de ancho.
- Toda la sala es diáfana, tiene dispuestas frente a la pantalla sillas móviles.
- El suelo es horizontal, con un pavimento homogéneo y antideslizante.
- Carece de plazas reservadas y señalizadas para personas de movilidad reducida.

Aseo adaptado

- Hay una cabina de aseo adaptada, independiente y común para ambos sexos. Está situada en la planta baja y el itinerario es accesible.
- Se accede a los mismos mediante un hueco de paso de **87 cm** de ancho.

- La puerta de la cabina adaptada se abre hacia dentro y tiene un ancho libre de paso de **78 cm**. Está señalizada con el Símbolo Internacional de Accesibilidad (**SIA**).
- En el interior existe un espacio libre de giro de **1,50 m** de diámetro.
- La puerta se abre con una manilla, en el interior el cerrojo es un pestillo de fácil manipulación y puede abrirse desde el exterior en caso de emergencia.

Inodoro

- El inodoro tiene un espacio libre de acercamiento por el lado izquierdo de **90 cm** de ancho y por el frente de **70 cm**. El asiento está a una altura de **43 cm** y el mecanismo de descarga es de presión y está a **76 cm**.
- Tiene una barra de apoyo abatible a cada lado, situadas a una altura de entre **50 y 65 cm** y con una separación entre ambas de **63 cm.**

Lavabo y accesorios del aseo

- El lavabo dispone de pedestal por lo que no permite la aproximación frontal de usuarios de silla de ruedas. La altura es de **85 cm**, bajo el mismo existe un espacio de **77 cm** de alto y **22 cm** de fondo. El grifo es monomando.
- La altura del borde inferior del espejo es de **1 m** y el resto de los accesorios del aseo están situados a **1,34 m**.

Accesibilidad Visual

Acceso

- El acceso al centro se realiza por una rampa de hormigón que presenta un pequeño escalón sin señalizar al principio de la misma de **3 cm**.
- La rampa tiene una longitud de **7 m** y una inclinación que varía desde el **6%** al **6,9%**. Carece de señalización en el pavimento que alerte del desnivel y de pasamanos.
- Existen dos puertas de vidrio, contiguas, batientes a ambos lados y señalizadas con un logotipo y carteles informativos en color contrastado.

Salas de exposiciones

- Se accede después de cruzar la recepción por un hueco de paso de **1,50 m** de ancho. El pavimento es homogéneo, sin huecos ni resaltes.
- El mobiliario está distribuido de forma que no obstaculiza la circulación de personas con discapacidad visual, es fácilmente detectable con el bastón guía. No existen elementos voladizos que impliquen riesgo.
- La iluminación es en gran parte natural, y con luminarias dirigidas a los paneles informativos, aunque cambia el color de fondo de algunos paneles y la letra de los mismos de sala a sala.
- Los paneles y rótulos descriptivos de las exposiciones tienen un soporte mate, textos con una fuente de fácil lectura y la letra más pequeña es de **2 cm** de altura. Hay contraste de color entre los textos y el fondo.

Sala de audiovisuales

- Se accede directamente desde la sala de exposiciones sin desniveles atravesando una puerta corredera, con un ancho de **1,50 m**.
- Toda la sala es diáfana con sillas móviles, no hay elementos voladizos que impliquen riesgo.
- El suelo es horizontal, con un pavimento homogéneo y antideslizante.
- El vídeo no dispone de audiodescripción.

Accesibilidad Auditiva

Información y orientación

- En el interior del edificio existen rótulos que señalan la ubicación de las distintas estancias.
- Existe un folleto con información general del centro de visitantes y los alrededores.
- En la pared hay un plano de evacuación en el que se sitúan los distintos espacios del centro.

Salas de exposiciones

- Nada más comenzar la visita en la primera sala, se expone un video sin sonido y subtitulado donde se explica la exposición “Origen Glaciar”.

Sala de audiovisuales

- La sala no dispone de un bucle de inducción magnética que facilite la audición a personas con prótesis auditiva.
- El video no tiene la opción de subtitulado y tiene un alto contenido informativo, por lo que ofrece la posibilidad de disponer de una versión simplificada para facilitar su interpretación en lengua de signos.

Aseos

- Las puertas de los aseos de señoras y caballeros tienen un sistema de cierre con una señal visual de “ocupado o libre” pero no cuenta con una banda libre inferior que permita ver si hay alguien en su interior.

Otras estancias y servicios	Ubicación	Tipo de itinerario	Características destacables
Aparcamiento	Exterior	Accesible	➲ Tipo de pavimento: **asfalto, tierra y gravilla. Es homogéneo y antideslizante.** ➲ Número de plazas de estacionamiento reservadas para PMR: **1** ➲ Señalizada con el SIA: **en vertical** ➲ Ancho y fondo de la plaza: **no está delimitada en el pavimento**
Señalización	Edificio		➲ Rótulos de mismo formato: **Sí** ➲ Altura del rótulo: **1,70 m** ➲ Tamaño de letra: **2-4 cm** ➲ Textos e iconos de color contrastado: **Sí** ➲ Textos e iconos en braille y altorrelieve: **No** ➲ Iconos homologados: **Sí**

Reserva Natural de Los Sotos de Alfaro - Sendero Interpretativo del Soto del Estajao y Mirador del Soto de Nava

Centro de Visitantes de la Reserva Natural
Pza. de España. Edificio del antiguo Ayuntamiento de Alfaro

Teléfono y Fax: 941 182 999

Email: sotos.alfaro@larioja.org
Web: www.larioja.org/sotosdealfaro
www.alfaro.es

Información General

La Reserva Natural se encuentra en La Rioja Baja, dentro del municipio de Alfaro y comprende un tramo de 7 km a ambos lados del rio Ebro. Tiene una extensión total de 473,60 has.
El recorrido por el meandro del Estajao presenta un itinerario circular por caminos agrícolas que se realiza de forma autoguiada. Existen dos zonas de aparcamiento señalizado; el primero a 700 m de la senda, el aparcamiento está acondicionado pero se recomienda que las personas con movilidad reducida accedan al aparcamiento más próximo al Soto del Estajao, donde hay un área de mesas y una fuente y desde allí comenzar la ruta.

Atención al público

- Para más información o para solicitar visitas guiadas contacte con el Centro de Interpretación de la Reserva Natural, ocupa la planta 1ª del antiguo ayuntamiento, en el casco urbano de Alfaro, frente la Colegiata (Plaza de España), teléfono y fax: 941 182 999.

Otra información de interés

- Se permite el acceso de perros guía y de asistencia.

Accesibilidad Física

Sendero del Soto del Estajao

- Una vez en el aparcamiento del área recreativa salimos y cogemos la senda hacia la derecha, andamos unos **250 m** hasta llegar a un cruce de caminos: el de la izquierda nos lleva por el mazón paralelo a la orilla del río Ebro que conduce al mirador Soto la Nava y el de la derecha al Soto del Estajao.
- La zona del aparcamiento de la pasarela de "El Estajao" se ha dotado de un firme de cemento impreso, ya que es una zona inundable en ciertas épocas. Desde esta zona se puede acceder a la pasarela adaptada que recorre el soto.
- Para recorrer el Soto del Estajao existen dos caminos; una senda que baja hacia el soto y la continuación del mazón (ambos conducen al mismo sitio).
- La senda nos aproxima al bosque de ribera, en algunas épocas puede estar inundada. El pavimento es más irregular aunque bastante llano, existiendo algunos tramos puntuales con un **10%** de inclinación.
- El pavimento está integrado con el entorno, en algunos tramos es de hierba y en otros existe tierra y piedras sueltas. El camino deja un ancho de paso de **1 m** en la parte más estrecha. El sendero vuelve a salir al mazón en su parte final.
- El mazón presenta un camino más llano y regular con pavimento más homogéneo, coincide con la etapa **19** del **GR-99** (Camino Natural del Ebro).
- La senda está bien integrada con el entorno, tiene un pavimento de tierra compacta y grava. El suelo es homogéneo, sin resaltes, ni rehundidos, con buen mantenimiento.
- La senda tiene un ancho mínimo de **2 m** y los cruces y cambios de dirección tienen un espacio libre de giro de más de **1,50 m** de diámetro.
- Posteriormente existe un camino circular que conduce a la playa de grava del Estajao mediante una pasarela de madera elevada para salvar las irregularidades del soto que se interna en el bosque fluvial. Esta pasarela tiene un ancho variable de entre **1 y 1,22 m**, con un zócalo de protección a ambos lados de **10 cm** de altura.

Recorrido de la senda hasta el Mirador Soto la Nava

- El camino ocupa el mismo mazón de la senda del Estajao, en sentido contrario, paralelo al río hasta el mirador, el pavimento tiene las mismas características.
- Una vez allí, se accede al mirador que es un recinto vallado donde se sitúan los paneles informativos sobre la fauna del río y existen unos bancos de madera para la observación de las aves.
- El pavimento del mirador y de su aparcamiento es apto para la circulación de personas usuarias de silla de ruedas.

Seguridad

- La senda no tiene ningún sistema de drenaje que evite los encharcamientos y en ocasiones, cuando el cauce del rio sube pueden aparecer los terrenos inundados.

Aseo adaptado

- Dentro de la reserva no existen aseos. Las personas que lo necesiten pueden utilizar los del centro de interpretación situado en el pueblo, donde existe una cabina adaptada.

Accesibilidad Visual

Recorrido de la senda

- La senda es un camino de tierra con césped y piedras sueltas en algunos tramos.
- El suelo en algunos tramos del sendero del Estajado es irregular aunque el recorrido por el mazón paralelo al Ebro es homogéneo, sin huecos ni resaltes.
- Al inicio y a lo largo del recorrido existen paneles informativos dispuestos a distintas alturas, algunos están inclinados para facilitar su lectura. El soporte del panel es mate, los textos e imágenes son de color contrastado respecto al fondo, tienen letra grande y una fuente de fácil lectura.
- Los paneles no disponen de referencias táctiles o sonoras para personas con discapacidad visual.

Accesibilidad Auditiva

Información y orientación

- En el Centro de Interpretación tienen a disposición del visitante un folleto informativo de la senda.
- La senda dispone de rótulos que señalan el recorrido y otra información de interés.

Otras estancias y servicios	Ubicación	Tipo de itinerario	Características destacables
Aparcamiento	Hay dos aparcamientos, uno situado a **700 m** de la senda y otro junto al merendero, a **250 m** de la senda	Accesible	➲ Tipo de pavimento: **de tierra compacta y homogéneo** ➲ Número de plazas de estacionamiento reservadas para PMR: **no hay**. ➲ Las plazas están sin delimitar. ➲ El pavimento es homogéneo sin huecos ni resaltes.
Señalización	Toda la senda		➲ Rótulos de mismo formato: **Sí** ➲ Altura del rótulo: **80 cm – 1,70 m.** ➲ Tamaño de letra: **> 1,5 cm** ➲ Textos e iconos de color contrastado: **Sí** ➲ Textos e iconos en braille y altorrelieve: **No** ➲ Iconos homologados: **Sí**

Otras estancias y servicios	Ubicación	Tipo de itinerario	Características destacables
Área recreativa	Junto al aparcamiento	Accesible	➲ El recorrido es por un camino con un pavimento apto para circulación de sillas de ruedas de más de **1,50 m** de ancho y **50 m** de longitud que da acceso desde el aparcamiento a la fuente y dos zonas de mesas. El aparcamiento también se ha dotado de un pavimento adecuado. ➲ Las mesas de madera y bancos corridos adheridos a las mismas, tienen una altura de **68 cm** y las personas con silla de ruedas pueden aproximarse lateralmente. ➲ Hay una fuente que permite la aproximación de un usuario de silla de ruedas, el grifo es de presión y está situado a **60 cm** de altura.
Centro de Interpretación de los Sotos de Alfaro	Alfaro	Accesible	➲ Se localiza en la Plaza de España de Alfaro, en la planta primera. Existe un ascensor al que se accede por una rampa desde la Oficina Municipal de Turismo. El ascensor comunica con el Centro, que dispone de una sala de exposición adecuada para la circulación y maniobra de usuarios de silla de ruedas. ➲ Existe un aseo con cabina adaptada independiente y común para ambos sexos.

Navarra

NAVARRA

- Área Natural Recreativa Embalses de Leurtza. Sendero
- Bosque de Orgi. Área Natural Recreativa Bosque de Orgi
- Parque Natural Urbasa-Andía. Sendero de Morterutxo
- Vía Verde de Plazaola

Área Natural Recreativa Embalses de Leurtza - Sendero

Camino de Urrotz a Leurtza, Km 5
31752 Urrotz (Navarra)
Teléfono: 948 450 014/948 450 013/ 948 450 864
Email: bertiz@consorciobertiz.org

Información General

En el noroeste navarro, en los municipios de Beintza-Labaien y Urrotz, se encuentran estos dos pequeños embalses de montaña, una auténtica sorpresa que surge como sacada de un cuento de hadas. Con el fin de conjugar la preservación del medio natural y el disfrute recreativo, en 1996 el lugar fue declarado Área Natural Recreativa, creándose un servicio de información y atención y una sencilla instalación de acogida con servicios, mesas y bancos, asadores... un lugar donde se combinan el agua y las laderas de bosques de hayas, la tranquilidad y un atractivo paisaje, haciendo de este espacio natural un destino ideal para familias o pequeños grupos.
Una sugerente manera de deleitarse con el enclave es recorriendo un cómodo sendero local señalizado de 3,5 kilómetros y 60 metros de desnivel. A lo largo de éste se revelan los usos, la fauna y la flora del lugar. Se puede completar con otro sendero señalizado de 9 km.

Atención al público

- En el área de acogida: del 1 de abril al 1 de noviembre en horario de 10:30 a 19:30h, existe servicio de información.
- Más información: Consorcio Turístico de Bertiz (teléfono 948 592 323) o al correo electrónico, bertiz@consorciobertiz.org

Otra información de interés

- Se permite el acceso de perros guía y de asistencia pero deben permanecer siempre atados.
- Los ayuntamientos de Urrotz y Beintza – Labaien comparten la titularidad de los terrenos del Área Natural Recreativa.

Accesibilidad Física

Recorrido del sendero

- Tras algo menos de **200 m** de recorrido, se llega, desde el aparcamiento, a la zona de acogida, donde inicia el sendero adaptado.
- El sendero está bien integrado con el entorno, tiene un pavimento de tierra compacta, en algunas zonas de cemento con gravilla y en la presa es de hormigón.
- El suelo es homogéneo, sin resaltes, ni rehundidos, con buen mantenimiento.
- En general el sendero es llano, sólo existe un tramo con una inclinación del **5,7%**.
- El sendero tiene un ancho continuo de **1,47 m** y los cruces y cambios de dirección tienen un espacio libre de giro de más de **1,50 m** de diámetro.
- Para bajar al embalse es necesario superar una rampa de **3** tramos de **1,49 m** de ancho, **27 m** de longitud y unas inclinaciones del **6,9%** (en el primer tramo) y del **5,2%** (en los dos finales).
- Dispone de pasamanos en un lado situado a **97 cm** de altura, pero no es continuo en los rellanos intermedios, ni permite el paso continuo de la mano.
- A ambos lados de la rampa hay un zócalo lateral de protección de **11,5 cm** de altura.
- El rellano intermedio y las área de embarque y desembarque tienen unas dimensiones que permiten hacer un giro de **360º** con la silla de ruedas.
- Al final del recorrido hay un punto de retorno para usuarios de sillas de ruedas pues para hacer el circuito entero es necesario superar desniveles con más del **20%** de pendiente.

Seguridad

- El sendero está delimitado por bordillos laterales de madera a una altura de entre **13,5 y 15 cm.**
- Sólo dispone de pasamanos en algunos tramos del sendero.
- El sendero tiene un sistema de drenaje que evita los encharcamientos.
- Al final del recorrido hay un tramo de aproximadamente **300 m** que es compartido con vehículos.

Mobiliario y zonas de descanso

- Dispone de varias zonas de descanso accesibles para usuarios de silla de ruedas y personas de movilidad reducida.
- Están equipadas con bancos de madera, situados de forma que no invaden el espacio de circulación de la sendero.
- El asiento de los bancos está a una altura variable de entre **45 cm y 50 cm**, disponen de respaldo pero carecen de reposabrazos.

Aseo adaptado

- Hay una cabina de aseo adaptada, independiente y común para ambos sexos. Está situada en la zona de acogida y el itinerario es accesible.
- La entrada general de los aseos permanece siempre abierta y tiene un ancho libre de paso de **1,30 m**.
- Está señalizada con el Símbolo Internacional de Accesibilidad (**SIA**).
- La puerta de la cabina es corredera y tiene un ancho libre de paso de **86 cm**.
- En el interior existe un espacio libre de giro de **1,48 m** de diámetro.

- La puerta tiene una manilla y un cierre fácil de manipular, el cual se puede abrir desde el exterior en caso de emergencia.
- La iluminación es natural.

Inodoro

- El inodoro tiene un espacio libre de acercamiento por el lado izquierdo de **1,70 m** de ancho y por el frente de **80 cm**. El asiento está a una altura de **49 cm** y el mecanismo de descarga a **97 cm**.
- Tiene una barra de apoyo abatible a cada lado, situadas a **78 cm** de altura y con una separación entre ambas de **69 cm**.

Lavabo y accesorios del aseo

- El lavabo permite la aproximación frontal de usuarios de silla de ruedas. Debajo del lavabo hay un espacio libre de **69 cm** de alto y más de **60 cm** de fondo. El grifo es monomando.
- El lavabo no dispone de accesorios ni de espejo.

Accesibilidad Visual

Recorrido del sendero

- El sendero es un camino de tierra compacta circular con pocos cambios de dirección. Está delimitado a cada lado por un bordillo de madera. En algunas zonas el pavimento es de cemento con gravilla y en la presa es de hormigón.
- El suelo es homogéneo sin huecos y sin resaltes.
- Al inicio y a lo largo del recorrido existen paneles informativos dispuestos a distintas alturas, sólo el del acceso está inclinado para facilitar su lectura. El soporte de los paneles es mate, los textos e imágenes son de color contrastado respecto al fondo, tienen letra pequeña y una fuente de fácil lectura.
- La rampa de acceso al embalse cuenta con pavimento de color y textura diferenciados. Tiene pasamanos a un lado pero no es continuo y no permite el paso continuo de la mano.
- Todos los paneles disponen de referencias táctiles en braille y altorrelieve para personas con discapacidad visual.
- A lo largo de **2011** se va a editar un sencillo folleto informativo en braille, disponible en las oficinas de turismo de la comarca y el área de acogida.

Accesibilidad Auditiva

Información y orientación

- En la caseta de información tienen a disposición del visitante un folleto informativo de los embalses y sus senderos.
- El sendero dispone de rótulos que señalan el recorrido y otra información de interés.

Aseos

- Las puertas de los aseos de señoras y caballeros no tienen un sistema de cierre con una señal visual de “ocupado o libre”, pero si cuentan con una banda libre inferior que permite ver si hay alguien en su interior.

Otras estancias y servicios	Ubicación	Tipo de itinerario	Características destacables
Aparcamiento	Exterior	Accesible	➲ Tipo de pavimento: **cemento, homogéneo y antideslizante** ➲ Número de plazas de estacionamiento reservadas para PMR: **2** ➲ Señalizada con el SIA: **en el pavimento pero la pintura está deteriorada**
Señalización	En el todo el sendero		➲ Rótulos de mismo formato: **Sí** ➲ Altura media de los rótulos: **1,04 m**. ➲ Tamaño de letra: **< 1,5 cm** ➲ Textos e iconos de color contrastado: **Sí** ➲ Textos e iconos: **con braille y altorrelieve** ➲ Iconos homologados: **Sí**

Bosque de Orgi - Área Natural Recreativa Bosque de Orgi

31799 Lizaso- Valle de Ultzama (Navarra)

Teléfono: 948 305 300/620 955 454
Fax: 948 507 333

Email: garrapo@garrapo.com
Web: www.bosque-orgi.com

Información General

Orgi es un bosque natural de robles, cuyo origen se remonta a hace más de 4000 años. Tiene una extensión de 77 hectáreas. Para hacer compatible la afluencia de visitantes con la conservación de valores naturalísticos, el Bosque de Orgi ha sido organizado en tres zonas: Zona de acogida: entrada, aparcamientos, caseta de información y atención al público, merenderos y servicios; Zona de paseos : ofrecen diferentes posibilidades de ver el bosque: "desde abajo" por el laberinto (300 m), "cara a cara" por el camino (1400 m) y "de puntillas" por la senda (700 m), son recorridos por el robledal con caminos adaptados para sillas de ruedas, paneles informativos, un itinerario para personas invidentes y observatorio de aves accesible; Zona de conservación - Muñagorri: Zona no acondicionada para su visita y restringida al público.

Atención al público

- Para más información o para solicitar visitas guiadas contacte con el equipo de monitores especializados, en la C/ San Simón, en Lizaso. Teléfonos 948 305 300 y 620 955 454.
- El bosque está abierto todo el año pero la caseta de información tiene horario variable, se recomienda consultar.

Otra información de interés

- Se permite el acceso de perros guía y de asistencia pero deben permanecer siempre atados.
- Se permite el acceso de vehículos (previa solicitud) por zonas más cercanas a las sendas y el Ofiteatro con el fin de facilitar la entrada de personas con movilidad reducida.
- La época idónea para observar aves es de enero a abril (ambos incluidos).

Accesibilidad Física

Zona de acogida

- Esta zona cuenta con un área de mesas accesibles y está señalizada con el Símbolo Internacional de Accesibilidad (**SIA**).
- Las mesas tienen una altura de **78,5 cm** y disponen de un espacio de aproximación para usuarios de silla de ruedas, bajo las mismas existe un hueco libre de **74 cm** de altura, **1,57 m** de ancho y más de **60 cm** de fondo.

Zona de Paseos: por "El Laberinto"

- El itinerario desde el aparcamiento hasta el inicio del recorrido es de tierra compacta y zahorra, tiene un ancho libre de paso de más de **2 m**.
- El recorrido tiene un ancho continuo de **1,04 m**.
- Los cambios de dirección tienen un espacio libre de giro de más **1,50 m** de diámetro.
- El pavimento es firme, homogéneo y bien mantenido, también es antideslizante en seco y en mojado. Está bien integrado con el entorno.
- En general la senda es bastante llana, sólo existe un tramo con una inclinación del **3,5%**.

Seguridad de "El Laberinto"

- La senda tiene bordillos laterales de **3 cm** de altura y un sistema de drenaje que evita los encharcamientos.
- En todo el recorrido existen pasamanos de cuerda en un lado, situados a **88 cm** de altura. La sección de los pasamanos no permite el paso continuo de la mano.

Zona de Paseos: por "El Camino" y "La Senda"

- Este recorrido se inicia en el mismo punto que "El Laberinto" y tiene un ancho continuo de **1,80 m**.
- Los cambios de dirección tienen un espacio libre de giro de más **1,50 m** de diámetro y están situados aproximadamente cada **500 m.**
- El pavimento es de tierra compacta y zahorra, firme, homogéneo y bien mantenido, también es antideslizante en seco y en mojado. Está bien integrado con el entorno.
- En general el recorrido es bastante llano, sólo existe un tramo de **15 m** con una inclinación del **10,5%**.

Seguridad de "El Camino" y "La Senda"

- Las sendas no tienen ni bordillos laterales ni pasamanos en el recorrido.
- Tienen un sistema de drenaje que evita los encharcamientos.

Mobiliario y zonas de descanso

- Los diferentes recorridos disponen de varias zonas de descanso accesibles para usuarios de silla de ruedas o personas de movilidad reducida.
- Están equipadas con bancos de madera, situados de forma que no invaden el espacio de circulación de la senda.
- Los bancos tienen respaldo pero carecen de reposabrazos.

Aseo adaptado

- Hay una cabina de aseo adaptada para ambos sexos. Está situada en la zona de acogida y el itinerario es accesible.
- Está señalizada con el Símbolo Internacional de Accesibilidad (**SIA**).
- La puerta de la cabina se abre hacia fuera y tiene un ancho libre de paso de **88 cm.**
- En el interior existe un espacio libre de giro de **1,60 m** de diámetro.
- La puerta tiene una manilla fácil de manipular y en su interior un pestillo de cierre que no puede abrirse desde fuera.
- La iluminación es natural.

Inodoro

- El inodoro tiene un espacio libre de acercamiento por el lado izquierdo de **94 cm** de ancho y por el frente de **1,26 m**. El asiento está a una altura de **40 cm** y el mecanismo de descarga a **1,02 m**.
- Tiene una barra de apoyo abatible en el lado izquierdo a **89,5 cm** de altura y una fija en el lado derecho a **79 cm** de altura, con una separación entre ambas de **76 cm**.

Lavabo y accesorios del aseo

- El lavabo permite la aproximación frontal de usuarios de silla de ruedas. Debajo del lavabo hay un espacio libre de **69 cm** de alto y **50 cm** de fondo. El grifo es de presión.
- El lavabo no dispone de accesorios ni de espejo.

Accesibilidad Visual

Zona de Paseo: por "El Laberinto"

- La senda es una pasarela de tierra compacta y zahorra, tiene a cada lado un bordillo de **3 cm** de altura y cuenta con una cuerda que hace de pasamanos y que sirve de referencia a personas con discapacidad visual durante todo el recorrido.
- El pavimento es homogéneo sin huecos y sin resaltes; en algunas pequeñas zonas hay pasarelas de madera con malla de gallinero para evitar áreas encharcadas.
- Al inicio y a lo largo del recorrido existen paneles informativos dispuestos a una altura de **88 cm**. Los paneles disponen de información en braille y referencias táctiles para personas con discapacidad visual.

Zona de Paseo: por "El Camino" y "La Senda"

- La senda es una pasarela de tierra compacta y zahorra, no dispone ni de bordillos ni de pasamanos.
- El pavimento es homogéneo sin huecos ni resaltes; en algunas pequeñas zonas hay pasarelas de madera con malla metálica para evitar encharcamientos. En determinadas áreas estas pasarelas cuentan con un bordillo de **3 cm** de altura.
- En general el recorrido es bastante llano, sólo existe un tramo de **15 m** de longitud con una inclinación del **10,5%**.
- Al inicio y a lo largo del recorrido existen paneles informativos dispuestos a una altura entre de **70 cm** y **1,65 m**. En esta zona los paneles no disponen de información en braille ni referencias táctiles.

Accesibilidad Auditiva

Información y orientación

- En la caseta de información tienen a disposición del visitante folletos informativos del área natural recreativa, incluidas unas guías sobre la flora y fauna.
- La senda dispone de rótulos que señalan el recorrido y otra información de interés.
- Se dispone de un folleto que permite que las personas hagan una visita guiada por su cuenta con **11** paradas informativas, donde se describen el entorno y las especies naturales.

Aseos

- Las puertas de los aseos de señoras y caballeros no tienen un sistema de cierre con una señal visual de “ocupado o libre”, pero si cuentan con una banda libre inferior que permite ver si hay alguien en su interior.

Otras estancias y servicios	Ubicación	Tipo de itinerario	Características destacables
Aparcamiento	Situado en el acceso al bosque	Accesible	➲ Tipo de pavimento: **de tierra compacta y gravilla.** ➲ El pavimento no es del todo homogéneo, en algunas zonas presenta huecos. ➲ Número de plazas de estacionamiento reservadas para PMR: **Ninguna** ➲ Las plazas de aparcamiento no están delimitadas en el pavimento. ➲ Para ir del aparcamiento a la zona de acogida hay que atravesar una pista de ganaderos.
Observatorio de Aves	Bosque de Orgi	Accesible	➲ El observatorio es una caseta de madera a la que se accede por un camino de tierra compacta y zahorra, protegido por una malla natural que hace de paramento vertical. ➲ Se entra por un hueco libre de paso de **1,20 m** de ancho. ➲ Las franjas de observación están a **2** alturas, la alta es de **95 cm** y la baja de **80 cm**. La franja baja dispone de un espacio de aproximación para usuarios de silla de ruedas, bajo la misma existe un espacio libre de **71 cm** de altura, **1,50 m** de ancho y **30 cm** de fondo. ➲ Dentro del observatorio hay un espacio libre de giro de más de **2 m** de diámetro. ➲ Hay bancos de madera móviles situados frente a las franjas de observación a una altura de **45 cm**.

Otras estancias y servicios	Ubicación	Tipo de itinerario	Características destacables
Mirador	Bosque de Orgi	Accesible	➲ El mirador es una caseta de madera a la que se accede por una pasarela de madera con malla metálica (para hacerla antideslizante) y que cuenta con pasamanos a ambos lados a una altura de **90 cm**. ➲ Se entra por un hueco libre de paso de **1,80 m** de ancho. ➲ Las franja de observación están a una altura de **91 cm**. Dispone de un espacio de aproximación para usuarios de silla de ruedas, ya que existe un espacio inferior libre de **80 cm** de altura, **1,80 m** de ancho y **40 cm** de fondo. ➲ Dentro del mirador hay un espacio libre de giro de más de **1,80 m** de diámetro. ➲ Hay un banco de madera móvil situado frente a la franja de observación a una altura de **48 cm**.
Señalización	En el todo el bosque		➲ Rótulos de mismo formato: **No** ➲ Altura del rótulo: **70 cm- 1,65 m**. ➲ Tamaño de letra: **1,5 cm** ➲ Textos e iconos de color contrastado: **Sí** ➲ Textos e iconos: **con braille y altorrelieve** ➲ Iconos homologados: **Sí**

Parque Natural Urbasa-Andía - Sendero de Morterutxo

Carretera Estella-Olazagutía, Km 31 (Navarra)
Teléfono: 948 382 438/609 532 667
Email: gestcin@gavrn.com
Web: www.parquedeurbasa.es

Información General

Se trata de una senda de un solo sentido, que empieza y acaba en el mismo punto y que tiene una longitud de 850 m. Está situada en la sierra de Urbasa cuya superficie está ocupada fundamentalmente por hayedos y pastos de montaña. El parque se encuentra en una zona de transición climática donde se dan especies animales de ascendencia eurosiberiana con otras de origen mediterráneo.

Atención al público

- El sendero está abierto al público todo el año, no obstante los aseos y la oficina de información tienen un horario específico.

Otra información de interés

- Se permite el acceso de perros guía y de asistencia.

Accesibilidad Física

Recorrido del sendero

- La distancia total ida y vuelta es de unos **850 m**. En el inicio de la senda hay una zona de aparcamiento reservada para personas con movilidad reducida.
- La senda está bien integrada con el entorno, tiene un pavimento de piedra caliza y gravilla compacta.
- El suelo es homogéneo, sin resaltes, ni rehundidos, con buen mantenimiento.
- En general la senda es bastante llana, pero existen **4** tramos con diferentes inclinaciones: uno de **7 m** de longitud con una pendiente del **10,5%**, otro de **5 m** de longitud con una pendiente del **7%** y dos tramos de aproximadamente **9 m** de longitud con una pendiente del **10,5%**.
- La senda tiene un ancho continuo de **1,80 m** y los cruces y cambios de dirección tienen un espacio libre de giro de más de **1,50 m** de diámetro.

Seguridad

- La senda está delimitada por bordillos laterales de madera, en la mayoría del recorrido a un solo lado, a una altura de **4 cm**.
- Sólo dispone de pasamanos en los dos tramos finales con mayor pendiente, a una altura de **1,01 m**.
- La senda tiene un sistema de drenaje que evita los encharcamientos.

Mobiliario y zonas de descanso

- Dispone de varias zonas de descanso accesibles para usuarios de silla de ruedas y personas de movilidad reducida.
- Las zonas de descanso se localizan a una distancia de aproximadamente **150 m** entre sí.
- Están equipadas con bancos de madera, situados de forma que no invaden el espacio de circulación de la senda.
- El asiento de los bancos está a una altura de **42 cm**. Disponen de respaldo pero carecen de reposabrazos.
- Al inicio del recorrido hay una zona de mesas y barbacoa. Las mesas tienen **92 cm** de alto, bajo las mismas existe un espacio libre de **82 cm** de alto, **1 m** de ancho y más de **60 cm** de fondo. La parte más baja de la barbacoa está situada a **78 cm** de altura, pero no cuenta con un espacio libre de aproximación frontal.

Aseo adaptado

- Hay una cabina de aseo adaptada, independiente y común para ambos sexos. Está situada en el centro de información al visitante y el itinerario es accesible.
- La entrada general de los aseos permanece siempre abierta y tiene un ancho de paso de **90 cm**.
- La puerta de la cabina adaptada está señalizada con el Símbolo Internacional de Accesibilidad (**SIA**), abre hacia dentro y tiene un ancho libre de paso de **77 cm**.
- En el interior existe un espacio libre de giro de más de **1,50 m** de diámetro.
- La puerta tiene una manilla fácil de manipular y un cerrojo que puede abrirse desde el exterior en caso de emergencia.
- La cabina tiene buena iluminación natural y cuenta con iluminación artificial que funciona con temporizador.

Inodoro

- El inodoro tiene un espacio libre de acercamiento por el lado izquierdo de **1,79 m** de ancho y por el frente de **1,23 m**. El asiento está a una altura de **42 cm** y el mecanismo de descarga a **74 cm**.
- No dispone de barras de apoyo.

Lavabo y accesorios del aseo

- Los lavabos están situados fuera de la cabina adaptada. Debajo de cada lavabo hay un espacio libre de **70 cm** de alto y **48 cm** de fondo, que permite la aproximación frontal de una persona en silla de ruedas. El grifo es de monomando.
- No existen accesorios ni espejo.

Accesibilidad Visual

Recorrido de la senda

- La senda es un camino de piedra caliza y gravilla compacta, con un recorrido sinuoso y agradable. Está delimitado a un lado por un bordillo de madera de **4 cm** de altura y en algunas zonas dicho bordillo está situado a ambos lados.
- El suelo es homogéneo sin huecos y sin resaltes.
- Sólo dispone de pasamanos en los dos tramos finales con mayor pendiente, está dispuesto a una altura de **1,01 m** y no permite el paso continuo de la mano.
- Al inicio y a lo largo todo del recorrido existen paneles informativos dispuestos a distintas alturas, todos están inclinados para facilitar su lectura. El soporte de los paneles es mate, los textos e imágenes son de color contrastado respecto al fondo, tienen letra grande y una fuente de fácil lectura.
- Todos los paneles disponen de referencias táctiles (en braille y altorrelieve) para personas con discapacidad visual y cuentan con pavimento podo-táctil para indicar su ubicación.

Accesibilidad Auditiva

Información y orientación

- El centro de información tiene a disposición del visitante un folleto informativo del parque.
- La senda dispone de rótulos que señalan el recorrido y otra información de interés.

Aseos

- Las puertas de los aseos de señoras y caballeros no tienen un sistema de cierre con una señal visual de “ocupado o libre”, ni una banda libre inferior que permite ver si hay alguien en su interior.

Otras estancias y servicios	Ubicación	Tipo de itinerario	Características destacables
Aparcamiento (situado a 600 m de la casta de información)	Exterior	Accesible	➲ Tipo de pavimento: **de piedra caliza y gravilla compacta, homogéneo.** ➲ Número de plazas de estacionamiento reservadas para PMR: **2** ➲ Señalizada con el SIA: **en vertical** ➲ Ancho y fondo de la plaza **1**: **4,24 m x 5,10 m** ➲ Ancho y fondo de la plaza **2**: **4,35 m x 5,10 m** ➲ Área de acercamiento lateral de **1,20 m** de ancho: **Sí** ➲ Área de acercamiento señalizada en el pavimento: **No**
Señalización	Panel de inicio de la senda		➲ Altura del rótulo: **96,5 cm – 1,73 m**. Es inclinado. ➲ Textos e iconos de color contrastado: **Sí** ➲ Textos e iconos en braille y altorrelieve: **Sí** ➲ Iconos homologados: **Sí**
Señalización	Puntos informativos a lo largo de toda la senda		➲ Rótulos de mismo formato: **Sí** ➲ Altura del panel: **1 m. Son inclinados.** ➲ Tamaño de letra: **2 cm** ➲ Textos e iconos de color contrastado: **Sí** ➲ Textos e iconos en braille y altorrelieve: **Sí** ➲ Iconos homologados: **Sí** ➲ El pavimento es de textura y color diferenciados para señalizar la ubicación de cada uno de los paneles a lo largo de la senda.

Vía Verde de Plazaola

Consorcio Turístico de Plazaola
C/ Plazaola, 21
31870 Lekunberri (Navarra)

Teléfono: 948 507 205 **Fax:** 948 507 333

Email: maitena@plazaola.org
Web: www.plazaola.org

Información General

Vía Verde que recupera el trazado del ferrocarril Plazaola que iba de Pamplona a San Sebastián. Cuenta con 4 tramos recomendados para personas con discapacidad: Estación de Leitza – Muga Provincial: 10 Km, Estación de Leitza – Túnel de Uitzi: 14 Km, Bordas de Etxtarri – Túnel de Uitzi: 8 Km y Estación de Lekunberri – Túnel de Lekunberri: 2 Km.

Atención al público

- Se ofrece un servicio gratuito de alquiler de bicicletas adaptadas para personas con movilidad reducida. Una modelo Micah de fácil manejo, guiable por parte del acompañante y dos modelos diferentes de Hand-bike, una de uso autónomo y otra que puede operarse solo o con ayuda. Las bicicletas están en la estación de Lekunberri que está abierta todo el año con horarios variables de acuerdo a la temporada.
- Ninguna persona de atención al cliente conoce la Lengua de Signos Española (**LSE**).

Otra información de interés

- Se permite el acceso de perros guía y de asistencia.
- De los cuatro tramos recomendados, el que parte de Lekunberri cuenta con aseos a adaptados.

Accesibilidad Física

Recorrido de la vía verde

- La Vía Verde es de aproximadamente **40 Km** de longitud, de los cuales **4** se han acondicionado especialmente para ser recorridos por personas con movilidad reducida, siendo el tramo de la Estación de Lekunberri hasta el túnel del mismo nombre, el idóneo para visitar. La distancia total ida y vuelta es de **2 Km**.

- La Vía Verde está bien integrada con el entorno, tiene un pavimento de tierra compacta.
- El suelo es homogéneo, sin resaltes, ni rehundidos, con buen mantenimiento.
- En general la vía verde es bastante llana, sólo existe un tramo de aproximadamente **3 m** de longitud, con una inclinación del **5,2%**.
- La Vía Verde tiene un ancho continuo de **1,80 m**.

Seguridad

- La Vía Verde no está delimitada por bordillos laterales.
- No hay pasamanos en el recorrido, pero si hay barandillas de protección en las zonas de peligro.
- No tiene ningún sistema de drenaje que evite los encharcamientos.

Mobiliario y zonas de descanso

- Existen zonas de descanso accesibles para usuarios de silla de ruedas o personas de movilidad reducida en las estaciones.
- Dichas zonas están equipadas con bancos de madera, sin respaldo ni reposabrazos.

Aseos adaptados

- Los aseos están situados en un edificio anexo a la estación de Lekunberri y el itinerario es accesible.
- Disponen de dos cabinas adaptadas, una integrada en el aseo de señoras y la otra en el de caballeros.
- Las puertas generales de los aseos se abren hacia fuera y tienen un ancho libre de paso de **81 cm**.
- Las puertas de las cabinas se abren hacia fuera y tienen un ancho libre de paso de **77 cm**. No están señalizadas con el Símbolo Internacional de Accesibilidad (**SIA**).
- En el interior existe un espacio libre de giro de **1,50 m** de diámetro.
- Las puertas tienen un tirador fácil de manipular y el cierre es un pestillo que no puede abrirse desde el exterior en caso de emergencia.

Inodoro

- En el aseo de caballeros el inodoro tiene un espacio libre de acercamiento por el lado izquierdo de **1,30 m** de ancho y por el frente de **79 cm**. El asiento está a una altura de **42 cm** y el mecanismo de descarga a **78 cm**.
- El inodoro no tiene barras de apoyo.
- El aseo de señoras cuenta con las mismas características que el de caballeros pero el espacio libre de acercamiento está al lado derecho.

Lavabo y accesorios del aseo

- Tanto en la cabina de señoras como en la de caballeros, el lavabo permite la aproximación frontal de usuarios de silla de ruedas. Debajo del lavabo hay un espacio libre de **70 cm** de alto y **65 cm** de fondo. El grifo es de presión.
- Las cabinas no disponen de espejo pero en los aseos generales la altura del borde inferior del espejo es de **86 cm**.

Accesibilidad Visual

Recorrido de la vía verde

- La Vía Verde es un camino de tierra compacta, lineal y sin cambios de dirección. Está delimitado por el césped.

- El pavimento no presenta huecos o resaltes que puedan implicar un riesgo.
- A lo largo del camino no existen paneles informativos sobre el recorrido.

Accesibilidad Auditiva

Información y orientación

- En la estación de Lekunberri tienen a disposición del visitante un folleto informativo de los recorridos.
- La Vía Verde sólo dispone de rótulos que señalan su inicio.

Aseos

- Las puertas de los aseos de señoras y caballeros no tienen un sistema de cierre con una señal visual de “ocupado o libre”, ni una banda libre inferior que permita ver si hay alguien en su interior.

Otras estancias y servicios	Ubicación	Tipo de itinerario	Características destacables
Aparcamiento (situado al frente de la estación de Lekunberri)	Exterior	Accesible	➲ Tipo de pavimento: **cemento homogéneo y antideslizante** ➲ Número de plazas de estacionamiento reservadas para PMR: **no hay**

País Vasco

ÁLAVA

- Biotopo Protegido de las Lagunas de Laguardia. Senda del Prao de La Paúl
- Parque Natural de Gorbeia. Parketxea-Casa del Parque
- Parque y Humedales de Salburua. Ataria-Centro de Interpretación de los Humedales de Salburua y Observatorio

GUIPÚZCOA

- Parque Natural Aizkorri-Aratz. Centro de Visitantes de Arantzazu
- Parque Natural de Aralar. Centro de Interpretación del parque
- Parque Natural de Aralar. Senda de Larraitz a Abaltzisketa

VIZCAYA

- Parque Natural de Urkiola. Centro de interpretación Toki Alai
- Playa de Plentzia
- Reserva de la Biosfera de Urdaibai. Centro de Biodiversidad de Euskadi y mirador Torre Madariaga

Biotopo Protegido de las Lagunas de Laguardia
Senda del Prao de La Paúl

Oficina de Turismo de Laguardia "Casa Garcetas"
C/ Mayor, 52
01300 Laguardia (Álava)

Teléfono y Fax: 945 600 845

Email: turismo@laguardia-alava.com
Web: www.laguardia-alava.com
www.alava.net

Información General

Las zonas húmedas constituyen ecosistemas privilegiados por la riqueza y diversidad de las formas vivas que las habitan. Cuando se encuentran en zonas de escasez de agua, su valor llega a ser excepcional. El Biotopo Protegido de las lagunas de Laguardia engloba a cuatro pequeños humedales; tres de ellos, "Carralogroño", "Carravalseca" y "Musco", son lagunas temporales endorreicas de origen y funcionamiento natural, mientras que el cuarto, el "Prao de la Paúl", es un pequeño embalse creado sobre una antigua zona encharcada y dispone de un observatorio de aves.

Atención al público

- Antes de iniciar su visita es aconsejable pasar por la oficina de turismo, donde le entregarán la llave para abrir la baliza que impide el acceso a los vehículos, en caso de que sea necesario para las personas en silla de ruedas.
- Ninguna persona de atención al cliente conoce la Lengua de Signos Española (LSE).

Otra información de interés

- Se permite el acceso de perros guía y de asistencia.

Accesibilidad Física

Sendero

- El itinerario desde el aparcamiento hasta el inicio del sendero es accesible. El pavimento es de tierra y hierba, con algún rehundido que se encharca a consecuencia de la lluvia.
- El sendero es un trazado circular de **2,4 km** de longitud y **2 m** de ancho.
- La ruta comienza donde hay una baliza, para impedir el paso de vehículos, que si fuera necesario puede abrirse con llave, solicitándola previamente en la oficina de turismo. En un lateral de la baliza existe un hueco de paso de **90 cm**.

- En todo el recorrido, el pavimento es de zahorra compacta, homogéneo, regular y con buen mantenimiento.
- En general el itinerario es llano, aunque existen algunos tramos puntuales de **1,50 m** de longitud con una inclinación de entre el **10%** y **12%**..

Seguridad

- El sendero carece de pasamanos y de bordillos laterales.
- La senda, es un trazado de zahorra compacta con un buen sistema de drenaje que evita los encharcamientos.

Mobiliario y zonas de descanso

- No dispone de zonas de descanso durante el recorrido, aunque al inicio de la misma, existe un área de mesas a modo de merendero.

Aseo adaptado

- El sendero no dispone de aseos, los más próximos están en la oficina de turismo del casco urbano de la Laguardia.

Accesibilidad Visual

Sendero

- El sendero es un trazado circular y tiene una longitud de **2,4 km**.
- En todo el trazado del sendero el pavimento es de zahorra compacta y con buen mantenimiento. En general es llano pero existen algunos tramos puntuales de **1,5 m** de longitud, con una inclinación de entre **10%** y **12%**.
- El sendero carece de pasamanos y bordillos laterales.
- Al inicio del recorrido existe un panel informativo. El soporte del panel es mate, los textos e imágenes son de color contrastado respecto al fondo, tienen letra grande y una fuente de fácil lectura.
- El panel no dispone de referencias táctiles o sonoras para personas con discapacidad visual.

Accesibilidad Auditiva

Información y orientación

- En la oficina de turismo tienen a disposición del público un folleto informativo sobre “El Complejo Lagunar de Laguardia” y sus diferentes itinerarios peatonales.
- La senda dispone de rótulos que señalan el recorrido.

Otras estancias y servicios	Ubicación	Tipo de itinerario	Características destacables
Aparcamiento	Exterior	Accesible	➲ Tipo de pavimento: **tierra y hierba.** ➲ Número de plazas de estacionamiento reservadas para PMR: **no hay**.
Área de Mesas al aire libre	Junto aparcamiento, al inicio de la senda	Practicable ya que el pavimento es de hierba	➲ Existen dos áreas de mesas junto al aparcamiento. ➲ El pavimento es de césped y entre las mesas existe un área libre de paso de **2 m**. ➲ Las mesas son rectangulares, fijas, de **4** patas, con travesaño y a una altura de **83 cm**. La altura libre inferior es de **75 cm**, **90 cm** de ancho y **20 cm** de fondo.
Observatorio de Aves	A mitad del recorrido.	No accesible, por un escalón en la entrada de **23 cm** de altura	➲ El acceso presenta un escalón de **23 cm** de altura y **33 cm** de fondo. En el interior existe otro escalón de **18 cm** de altura y **27 cm** de fondo. ➲ La puerta tiene un ancho libre de paso de **72 cm**. ➲ Las ventanas de observación están a **1,20 m** de altura y disponen de bancos que impiden la aproximación frontal de una persona en silla de ruedas.
Señalización	Al inicio de la senda		➲ Altura del rótulo: **1,60 m**. ➲ Tamaño de letra: **> 0,5 cm** ➲ Textos e iconos de color contrastado: **Sí** ➲ Textos e iconos en braille y altorrelieve: **No** ➲ Iconos homologados: **Sí**

Parque Natural de Gorbeia - Parketxea - Casa del Parque

01130 Sarria (Álava)
Teléfono y Fax: 945 430 709
Email: parquegorbeia@parques.alava.net
Web: www.alava.net

Información General

El Parque Natural de Gorbeia es el de mayor extensión de la Comunidad Autónoma del País Vasco. Su superficie se articula en torno al monte Gorbeia, la cumbre vasca por excelencia, entre Álava y Vizcaya. Las leyendas y una naturaleza llena de contrastes lo han convertido en un símbolo para visitantes y montañeros. Sus alturas no sólo sirven de frontera natural entre dos territorios históricos, sino también de barrera frente a los vientos húmedos del Atlántico, lo que imprime importantes diferencias entre sus vertientes norte y sur. Durante milenios las aguas han modelado la roca caliza, abriendo grutas de gran identidad como la de Mairuelegorreta. Cercana al monte Gorbeia podemos encontrar la Cascada de Gujuli con un espectacular salto de más de 100 m de altura, que vierte sus aguas al río Altube.

Atención al público

- Ninguna persona de atención al cliente conoce la Lengua de Signos Española (LSE).

Otra información de interés

- Se organizan visitas guiadas, para grupos de personas con o sin discapacidad, solicitándolos previamente.
- Se permite el acceso de perros guía y de asistencia.

Accesibilidad Física

Acceso

- Desde el aparcamiento hasta el edificio, el itinerario es accesible, primero por una calle asfaltada y después por un camino empedrado de **2,20 m** de ancho.
- Posteriormente el camino se convierte en una rampa hasta la puerta, de aproximadamente **6 m** de longitud, **2 m** de ancho y una inclinación del **6,6%**. Carece de pasamanos y el área de embarque y desembarque tiene unas dimensiones que permiten hacer un giro de **360º** con la silla de ruedas.

- La puerta de acceso abre hacia el exterior, es parcialmente acristalada y de doble hoja, con un ancho libre de paso de **85 cm** cada una. El espacio anterior y posterior a la misma es horizontal y permite el giro de una persona en silla de ruedas.

Recepción

- El itinerario desde la puerta de entrada hasta el mostrador de recepción es accesible, sin desniveles, tiene un ancho de paso superior a **1,20 m** y el pavimento es homogéneo y antideslizante.
- En recepción existe un espacio libre de giro de más de **1,50 m** de diámetro.
- El mostrador de recepción tiene dos alturas, la parte baja mide **76 cm**, pero carece de un espacio libre inferior que facilite su aproximación frontal de una persona en silla de ruedas. La parte alta mide **1,10 m** de altura.

Exposición

- La exposición está situada a dos niveles y el itinerario es accesible a través de una rampa central que comunica todas las salas. Esta rampa interior tiene dos tramos de **9,5 m** y **15,8** m de longitud, un ancho de **2 m** y unas inclinaciones de **6,6%** y **6,9%** respectivamente. Su pavimento es antideslizante de distinto color y textura. Dispone de pasamanos en un lado durante el primer tramo y en ambos lados en el tramo superior, colocado a una altura de **88 cm**.
- En las salas de exposiciones existe un espacio adecuado para la circulación y maniobra de usuarios de silla de ruedas. El pavimento es homogéneo y antideslizante.
- El hueco de paso más estrecho es en la actividad del “Túnel del Cárabo”, con un hueco libre de paso de **80 cm** en el acceso y **73 cm** en la salida.
- La altura de los mandos de las actividades interactivas es de **90 cm**, la de mayor altura.
- Los expositores y paneles horizontales tienen una altura de **70 m**.
- Los paneles verticales están situados a una altura entre **40 cm y 1,80 m**.
- Existe un aula abierta y diáfana para las actividades escolares, con un hueco de paso superior a **1,20 m,** equipado con sillas y mesas que permiten la aproximación frontal de una persona en silla de ruedas.

Sala de audiovisuales

- Se accede directamente desde la recepción y el itinerario es accesible a través de la rampa interior central del edificio.
- Existe un itinerario alternativo por la parte trasera del edificio, con un hueco de paso superior a **90 cm**.
- La sala dispone de un pavimento con asientos escalonados, existe en la parte trasera (la más alta) una zona horizontal, con itinerario accesible, donde se pueden colocar las sillas de ruedas. No está señalizada con el Símbolo Internacional de Accesibilidad (**SIA**).

Aseo adaptado

- Están situados en el exterior del centro, en planta baja con itinerario accesible.
- Hay una cabina de aseo adaptada en cada batería de aseos, está señalizada en la puerta general y en la puerta de la cabina con el Símbolo Internacional de Accesibilidad (**SIA**).
- La puerta general abre hacia dentro y tienen un ancho libre de paso de **74 cm**.
- La puerta de la cabina adaptada es corredera, tiene un ancho de paso de **90 cm**, se abre con una manilla, en el interior hay un cerrojo que requiere el giro de la muñeca y puede abrirse desde el exterior.

Inodoro

- El inodoro tiene un espacio libre de acercamiento por el lado izquierdo de **1,20 m** de ancho y por el frente de **90 cm**. El asiento está a una altura de **40 cm** y el mecanismo de descarga a **90 cm**, es tipo palanca.
- Tiene una barra de apoyo fija en el lado derecho y una abatible en el contrario. Ambas están colocadas a **80 cm** de altura y con una separación entre ambas de **67 cm**.

Lavabo y accesorios del aseo

- El lavabo permite la aproximación frontal de una persona en silla de ruedas. Debajo del lavabo hay un espacio libre de **75 cm** de alto y **20 cm** de fondo. El grifo es de presión.
- La altura del borde inferior del espejo es de **1,20 m**.
- La luz funciona con temporizador.

Accesibilidad Visual

Acceso

- Desde el aparcamiento hasta el edificio, el itinerario es por una calle asfaltada y después por un camino empedrado. Posteriormente el camino se convierte en una rampa hasta la puerta, con una inclinación del **6,6%**. Carece de pasamanos. Tiene un pavimento antideslizante de color y textura distinta.
- La puerta de acceso abre hacia el exterior y es parcialmente acristalada.

Aseos

- En el acceso a los aseos hay un pasamanos en un lado, que facilita la orientación de las personas con discapacidad visual. Están fuera de la casa del Parque.
- Los iconos de señalización de los aseos están en braille y altorrelieve.

Exposiciones

- El recorrido por la exposición no presenta escalones y los desniveles entre las distintas zonas se salvan con una rampa cuyo pavimento es antideslizante, de textura y color distintos.
- El mobiliario está distribuido de forma que no obstaculiza la circulación de personas con discapacidad visual, es fácilmente detectable con el bastón guía. No existen elementos voladizos que impliquen riesgo.
- Los paneles y rótulos descriptivos de las exposiciones tienen un soporte luminoso, textos con una fuente de fácil lectura y la letra más pequeña es de **2 cm**. No hay suficiente contraste de color entre los textos y el fondo.
- La señalética de los aseos esta en Braille.

Sala de audiovisuales

- Se accede directamente desde la recepción a través de una rampa o desde el exterior por un itinerario sin desniveles.
- Toda la sala tiene un pavimento escalonado con sillas ancladas, no hay elementos voladizos que impliquen riesgo.

Accesibilidad Auditiva

Información y orientación

- Disponen de información sobre el paraje natural y los senderos aledaños.

Sala de audiovisuales

- El video no tiene la opción de subtitulado.
- La sala no dispone de un bucle de inducción magnética que facilite la audición a personas con prótesis auditiva.

Aseos

- Las puertas de los aseos de señoras y caballeros no tienen un sistema de cierre con una señal visual de “ocupado o libre”, pero si cuentan con una banda libre inferior que permite ver si hay alguien en su interior.

Otras estancias y servicios	Ubicación	Tipo de itinerario	Características destacables
Aparcamiento (reservado para autobuses y vehículos de PMR, en la parte trasera de la Casa del Parque)	Exterior	Accesible	➲ Tipo de pavimento: **cemento**. ➲ Número de plazas de aparcamiento reservadas para PMR: **una zona restringida y amplia, sin delimitar.** ➲ Señalizada con el SIA: **en vertical.**
Área recreativa	Junto al Centro de Visitantes	Practicable	➲ El pavimento es de piedra y hierba segada. ➲ Dispone de mesas de merendero y columpios. Las mesas son de madera rectangulares, con travesaño en las patas y banco corrido. Disponen de área de acercamiento frontal con una altura de **90 cm**. Bajo la misma existe un espacio de **85 cm** de ancho, **75 cm** de alto y **20 cm** de fondo.
Pasarela “Turbera Arkarai”	A **4 km** del Centro de Visitantes	Pasarela accesible pero el camino que conduce a la misma es de pavimento irregular y tiene hasta un **17%** de pendiente.	➲ La pasarela es de madera, tiene un ancho de **1,95 m** y dispone de pasamanos a ambos lados colocados a una altura de **77 cm** y **1,05 m**. ➲ Dispone de un bordillo a ambos lados a **10 cm** de altura.
Mirador Salto/Cascada de “Gujuli”	A **11 km** del Centro de Visitantes	Practicable por la pendiente del **10%** en algunos tramos.	➲ Existe un aparcamiento reservado para **PMR** situado al principio del sendero, a unos **300 m** del mirador. ➲ El camino que conduce al mismo tiene **2 m** de ancho, con pavimento de cemento y piedras sueltas y arena y hierba en su tramo final.

Parque y Humedales de Salburua
Ataria - Centro de Interpretacion de los Humedales de Salburua y Observatorio

Paseo de la Biosfera, 4
01013 Vitoria (Álava)

Teléfono: 945 254 759

Email: informacion@vitoria-gasteiz.org
Web: www.ataria.es

Información General

Salburua es una zona húmeda formada por varias lagunas (Arcaute y Betoño son las principales), junto con espacios empradizados y un pequeño robledal. Desecada siglos atrás para transformar la zona en campos de cultivo, los trabajos de recuperación iniciados en 1994 han revertido esta situación y en la actualidad, Salburua es uno de los humedales continentales más valiosos del País Vasco y Humedal Ramsar de Importancia Internacional.
El parque puede recorrerse a través de diversos itinerarios que rodean y conectan las lagunas principales. Un punto de información (Ataria) y dos observatorios de aves ayudan a conocer la riqueza natural del lugar y a disfrutar del mismo.

Atención al público

- Ninguna persona de atención al cliente conoce la Lengua de Signos Española (**LSE**).

Otra información de interés

- Se organizan visitas guiadas, para grupos de personas con o sin discapacidad, solicitándolos previamente.
- Disponen de un folleto informativo en braille.
- Se permite el acceso de perros guía y de asistencia.

Accesibilidad Física

Acceso

- Desde el aparcamiento hasta el edificio principal, el itinerario es accesible por un camino asfaltado y homogéneo, sin huecos ni resaltes. El hueco de paso hasta la puerta es **> 2 m** de ancho.
- La entrada principal tiene dos puertas contiguas de similares características; las puertas son acristaladas, de doble hoja cada una con un ancho de **92 cm** y apertura hacia el exterior mediante una barra-tirador. Entre ambas puertas existe una distancia de **3 m** de pavimento enmoquetado y enrasado con el resto del suelo.
- El espacio anterior y posterior a la puerta es horizontal y permite las maniobras de giro de una persona en silla de ruedas.

Recepción

- El itinerario desde la puerta de entrada hasta el mostrador de recepción es accesible, sin desniveles, tiene un ancho de paso superior a **1,20 m** y el pavimento es homogéneo y antideslizante.
- En recepción existe un espacio libre de giro de más de **1,50 m** de diámetro.
- El mostrador de recepción tiene dos alturas, la parte baja permite la aproximación frontal de una persona en silla de ruedas, ya que mide **74 cm**, debajo existe un espacio libre inferior de **68 cm** de altura, un ancho de **1,27 m** y un fondo de **50 cm**. La parte alta mide **1,01 m** de altura.
- Desde recepción se accede a la sala de exposiciones temporales, a la exposición permanente y actividades interactivas y al mirador por una pasarela central con una inclinación moderada inferior al **6,9%**.

Exposición

- Tanto la exposición temporal como la permanente están situadas en la planta baja del edificio y el itinerario es accesible a través de unos huecos de paso **> 1,50 m** de ancho.
- En las salas de exposiciones existe un espacio adecuado para la circulación y maniobra de usuarios de silla de ruedas. El pavimento es homogéneo y antideslizante.
- Existen bancos a diversas alturas en la parte final del recorrido, en la sala de ordenadores, antes del mirador.
- Los expositores como la “mesa de texturas” y paneles horizontales tienen una altura de **70 cm** con las palancas de activación a **95 cm**.
- Las actividades táctiles tienen una altura de **84 y 30 cm** hasta el centro de la pantalla para su manipulación, con un espacio de acercamiento inferior de **70 cm** de alto, **86 cm** de ancho y **15 cm** de fondo.
- Otra actividad denominada “Ventana de las **4** estaciones” tiene un desnivel de **1 cm** rebajado en cuña. La repisa de apoyo está a **87 cm** de altura y el mando de manipulación a **90 cm.** El espacio libre de acercamiento frontal mide **84 cm** de altura, **>80 m** de ancho y **20 cm** de fondo.
- La “Caja de Curiosidades”, es la actividad con los mandos más altos, situados entre los **90 cm y 1,50 m**. Las pantallas donde se obtienen las tarjetas que están colocadas por toda la exposición tienen una doble altura de **92 y 80 cm.**
- Los paneles verticales están situados a una altura entre **40 cm** y **1,70 m**.

Sala de audiovisuales

- Está situada en la planta -1 y el itinerario es accesible a través del ascensor.
- Dispone de una primera puerta de apertura hacia el interior y un ancho **> 1,20 m**. La segunda puerta abre hacia fuera y tiene un ancho de paso **> 80 cm**.
- Toda la sala es diáfana, tiene frente a la pantalla sillas móviles.
- El suelo es horizontal, con un pavimento homogéneo y antideslizante.

Observatorio de aves

- La senda que conduce hasta el observatorio de aves es de tierra compacta y termina en una pasarela de madera. El pavimento es homogéneo, sin resaltes y antideslizante, tiene una inclinación en el tramo final del **6,9%**. El ancho de paso en su parte más estrecha es **> 2 m**.
- El observatorio dispone de dos accesos uno con escalones y otro a ras de suelo sin desniveles.
- La puerta mide **83 cm** de ancho y abre hacia el interior, dispone de un muelle de retorno.
- Las franjas de observación están a dos alturas: una a **1 m** y otra a **1,17 m**.
- Existe una zona reservada y señalizada con el **SIA** para personas en silla de ruedas, en la que el banco de apoyo puede retirarse para aproximarse frontalmente con la silla. El espacio libre para el acercamiento es de **76 cm** de altura, **1,50 m** de ancho y **63 cm** de fondo.
- Los bancos son sin reposabrazos, están colocados a **55 cm** de altura y tienen un fondo de **30 cm**.

Aseo adaptado

- Hay una cabina de aseo adaptada para cada sexo integrada en cada batería de aseos de la planta **0.** Están señalizados con el **SIA** en la puerta de los aseos y en la puerta de la cabina.
- Todas las puertas son correderas, la puerta general mide **89 cm** de ancho y la de la cabina **92 cm**. Antes y después de las mismas hay un espacio horizontal que permite efectuar las maniobras de giro con la silla de ruedas.
- En el interior existe un espacio libre de giro de **1,50 m** de diámetro.
- La puerta se abre con un tirador, dispone de un cerrojo que requiere el giro de la muñeca y que puede abrirse desde el exterior en caso de emergencia.

Inodoro

- El inodoro tiene un espacio libre de acercamiento por el lado derecho de **90 cm** de ancho y por el frente **>1,20 m**. El asiento está a una altura de **40 cm** y el mecanismo de descarga a **1 m** y es de presión.
- Tiene una barra de apoyo abatible en el lado derecho y una fija en el lado contrario, ambas situadas a una altura de entre **64 y 80 cm** de altura y con una separación entre ambas de **55 cm**.

Lavabo y accesorios del aseo

- El lavabo permite la aproximación frontal de usuarios de silla de ruedas. Debajo del lavabo hay un espacio libre de **76 cm** de alto y **45 cm** de fondo. El grifo es monomando.
- La altura del borde inferior del espejo es de **1,14 m** y el resto de los accesorios del aseo están situados a **1,13 m**.
- La activación de la luz es con sensor de movimiento.

Accesibilidad Visual

Acceso

- Desde el aparcamiento hasta el edificio principal, el itinerario es accesible por un camino asfaltado, sin huecos ni resaltes.
- La entrada principal tiene dos puertas contiguas, acristaladas y señalizadas con franjas horizontales pero sin suficiente contraste cromático.
- Entre ambas puertas hay una distancia de **3 m** de longitud.

Exposiciones

- La exposición está situada en la planta baja del edificio y el itinerario es accesible por un hueco de paso de **>1,50 m** de ancho.
- El mobiliario está distribuido de forma que obstaculiza la circulación de personas con discapacidad visual. Algunos muebles de la exposición tienen elementos voladizos. También junto a las escaleras el pasamanos está prolongado unos **40 cm** pero no está proyectado hasta el suelo en su extremo.
- Los paneles y rótulos descriptivos de las exposiciones tienen un soporte mate, textos con una fuente de fácil lectura y la letra más pequeña es de **2 cm** de altura. Hay contraste cromático entre los textos y el fondo.
- En recepción disponen de un folleto informativo en Braille sobre el parque y los contenidos expositivos.

Sala de audiovisuales

- Está situada en la planta -1 y se accede por escaleras o en ascensor.
- Existen dos puertas de acceso, ambas con un ancho de paso **>80 cm**.
- Toda la sala es diáfana con sillas móviles, no hay elementos voladizos que impliquen riesgo.
- El suelo es horizontal, con un pavimento homogéneo y antideslizante.
- El video carece de audiodescripción.

Accesibilidad Auditiva

Información y orientación

- En el centro existen rótulos que señalan la ubicación de las distintas estancias, están situados a una altura de **2 m** y son fácilmente identificables.
- En recepción, junto a la puerta existe un plano de ubicación con las diferentes estancias e itinerarios.

Sala de audiovisuales

- El video no tiene la opción de subtitulado.
- La sala no dispone de un bucle de inducción magnética que facilite la audición a personas con prótesis auditiva.

Aseos

- Las puertas de los aseos de señoras y caballeros no tienen un sistema de cierre con una señal visual de “ocupado o libre”, pero cuentan con una banda libre inferior que permite ver si hay alguien en su interior.

Otras estancias y servicios	Ubicación	Tipo de itinerario	Características destacables
Aparcamiento	Exterior	Accesible	➲ Tipo de pavimento: **adoquín perforado** ➲ Número de plazas de aparcamiento reservadas para PMR: **1** ➲ Señalizada con el SIA: **en el pavimento.** ➲ Ancho y fondo de la plaza: **3,8 m x 4,50 m** ➲ Área de acercamiento lateral de **1,20 m** de ancho: **Sí** ➲ Área de acercamiento señalizado en el pavimento: **No**
Terraza-Mirador	Centro de Visitantes	Accesible	➲ Se accede a través de dos rampas; la primera es interior, de **19 m** de longitud en **2** tramos, **2,80 m** de ancho y una inclinación del **6,9%**. Dispone de pasamanos a una doble altura de **1 m y 73 cm**. ➲ El hueco de paso de la puerta es de **80 cm** en cada una de las dos hojas. Posteriormente hay otra rampa de las mismas características pero con un hueco de paso de **80 cm**, estrechamiento debido a la colocación en su parte central de unas escaleras que bajan a la planta baja.
Bar/cafetería	Junto a recepción y los aseos	Accesible tanto por el exterior como por el interior del centro.	➲ Las puertas son acristaladas con un hueco de paso **>80 cm.** No presentan escalones ni desniveles. ➲ Altura de la barra: **1,24 m** ➲ Altura de la barra accesible: **78 cm**, bajo la misma existe un hueco para el acercamiento de **76 cm** de alto, **1,17 m** de ancho y un fondo de **70 cm**. ➲ Las mesas de cafetería son cuadradas de pata central con una altura de **75 cm**, bajo las mismas hay un espacio de **73 cm** de alto, **68 cm** de ancho y **32 cm** de fondo. ➲ También existen mesas altas de bar y mesas redondas de pata central en la terraza.

Otras estancias y servicios	Ubicación	Tipo de itinerario	Características destacables
Escalera del edificio	Planta baja y -1	Accesible con ascensor alternativo	➲ Tipo de escalera: **interior** ➲ Suelo de textura y color distinto en inicio y final: **Sí** ➲ Altura de los escalones: **18 cm**. Fondo de huella: **29 cm** ➲ Con tabica: **Sí** Con bocel: **No** ➲ Borde de escalones con franja de señalización: **No** ➲ Zócalo de protección lateral: **no hay** ➲ Pasamanos: **a ambos lados** ➲ Altura de Pasamanos: **73 cm y 1,01 m**.
Ascensor	Comunica la planta baja y primera	Accesible	➲ Altura de los botones exteriores: **1,05 m** ➲ Cabina enrasada con rellano: **Sí** ➲ Ancho de la puerta: **1,20 m** ➲ Ancho y fondo de cabina: **1,33 m x 1,52 m** ➲ Altura de la botonera interior: **1,14 m - 1,20 m** ➲ Altura del pasamanos: **89 cm** ➲ Espejo frente a la puerta: **Sí** ➲ Suelo de textura y color distinto frente a puerta: **No** ➲ Cabina con señales sonoras: **Sí** ➲ Botones con números en: **alto-rrelieve y braille** ➲ Botones de color contrastado: **Sí** ➲ Cabina con señales visuales: **Sí** ➲ Botón de emergencia con testi-go luminoso que confirme el registro de la llamada: **No**
Señalización	Centro de visi-tantes		➲ Rótulos de mismo formato: **Sí** ➲ Altura del rótulo: **2 m** ➲ Tamaño de letra: **3 cm** ➲ Textos e iconos de color con-trastado: **Sí** ➲ Textos e iconos: **en braille, pero solo los de los aseos.** ➲ Iconos homologados: **Sí**

Parque Natural Aizkorri-Aratz
Centro de Visitantes de Arantzazu

Arantzazu Auzoa, s/n
20567 Oñati (Guipuzkoa)

Teléfono: 943 718 911

Email: turismo@debagoiena.net
Web: www.turismodebagoiena.com

Información General

Los que visiten el parque distinguirán tres ámbitos claramente diferenciados en él. El primero de ellos es el de Acogida y Transición, donde se recibe a los visitantes y se les presenta los valores troncales del proyecto. El siguiente es el de Naturaleza con historia, que expone, a través de diversos recursos museográficos experienciales (incluida una maqueta de gran formato), una visión general de Euskal Herria, Gipuzkoa y el parque de Aizkorri Aratz. Por último se ofrece la posibilidad de conocer la intervención del hombre en el medio, centrándose en los pastos de montaña y la actividad pastoril.

Atención al público

- Ninguna persona de atención al cliente conoce la Lengua de Signos Española (**LSE**).

Otra información de interés

- Se organizan visitas guiadas con cita previa.
- Se permite el acceso de perros guía y de asistencia.

Accesibilidad Física

Acceso

- El aparcamiento reservado para personas de movilidad reducida (**P.M.R**) está situado junto al Santuario y no presenta itinerario accesible al centro de interpretación. Las **P.M.R.** pueden dejar el vehículo en la parte superior (junto al centro), avisando al personal de recepción. En este caso el itinerario hasta la puerta no presenta escalones ni desniveles.

- El acceso se realiza por la entrada principal, a través de dos puertas consecutivas acristaladas, de doble hoja y apertura hacia el exterior, que tienen un ancho libre de paso de **80 cm** en cada una.

Recepción

- El itinerario desde la puerta de acceso hasta el mostrador de recepción no presenta desniveles, tiene un ancho de paso superior a **1,50 m,** el pavimento es homogéneo y antideslizante.
- En recepción existe un espacio libre de giro de más de **1,50 m** de diámetro.
- El mostrador de recepción tiene una doble altura de **73 cm y 1,10 m**. Carece de espacio inferior libre que permita la aproximación frontal de una persona en silla de ruedas.

Salas de exposiciones

- La exposición se desarrolla en las dos plantas del edificio y el itinerario es accesible utilizando el ascensor.
- En las salas de exposición existe un espacio adecuado para la circulación y maniobra de usuarios de silla de ruedas. El pavimento es homogéneo y antideslizante.
- El itinerario dispone de bancos sin reposabrazos, para realizar una pausa durante el recorrido y para el audiovisual.
- Todos los elementos interactivos de la exposición están situados a una altura accesible y disponen de un espacio de aproximación adecuado para usuarios de silla de ruedas.

Aseo adaptado

- Hay una cabina de aseo adaptada para ambos sexos. Está situada en la planta baja y el itinerario es accesible.
- La puerta de la cabina se abre hacia fuera y tiene un ancho libre de paso de **87 cm**. Está señalizada con el Símbolo Internacional de Accesibilidad (**SIA**).
- En el interior existe un espacio libre de giro de **1,50 m** de diámetro.
- La puerta tiene un tirador fácil de manipular y un pestillo que puede abrirse desde el exterior en caso de emergencia.
- La luz funciona con sensor de movimiento.

Inodoro

- El inodoro tiene un espacio libre de acercamiento por el lado derecho de **80 cm** de ancho y por el frente **>1,20 m**. El asiento está a una altura de **41 cm** y el mecanismo de descarga a **80 cm**.
- Tiene una barra de apoyo abatible en el lado derecho a **58-78 cm** de altura y otra fija en el lado contrario. La separación entre ambas barras es de **67 cm**.

Lavabo y accesorios del aseo

- El lavabo no tiene ni pedestal ni faldón, lo que permite la aproximación frontal de usuarios de silla de ruedas. El grifo es monomando.
- La altura del borde inferior del espejo es de **1,10 m** y el resto de los accesorios del aseo están situados a **1,20 m**.

Accesibilidad Visual

Acceso

- Se accede al centro por una puerta de acristalada, abatible hacia el exterior. Las puertas están señalizadas con franjas de color contrastado.

Salas de exposiciones

- El pavimento de todo el recorrido es homogéneo, sin huecos ni resaltes.
- El mobiliario está distribuido de forma que no obstaculiza la circulación de personas con discapacidad visual. No existen elementos voladizos que impliquen riesgo.
- En todo el recorrido de la exposición el ancho mínimo de paso es de **1,50 m**.
- La iluminación es homogénea.
- Los paneles y rótulos descriptivos de las exposiciones tienen un soporte mate, textos con una fuente de fácil lectura y la letra más pequeña es de **1,5 cm** de altura. Hay contraste cromático entre los textos y el fondo.
- Se han realizado reproducciones táctiles del contenido expositivo visual mediante una maqueta con diferentes texturas que representan los distintos paisajes.

Sala de audiovisuales

- Toda la sala es diáfana, tiene frente a la pantalla un banco para 4 personas, sin reposabrazos. No hay elementos voladizos que impliquen riesgo.
- El suelo es horizontal, con un pavimento homogéneo y antideslizante.
- El video tiene una duración de **6 min**. Está subtitulado en una versión con ideas básicas y un sonido envolvente.

Accesibilidad Auditiva

Información y orientación

- En el interior del edificio existen rótulos que señalan la ubicación de las distintas estancias.
- Existe un folleto con información general de los centros de interpretación del Parque Natural de la Sierra y Cañones de Guara.

Sala de audiovisuales

- El video tiene una duración de **6 min**. Está subtitulado en una versión con ideas básicas.
- La sala no dispone de un bucle de inducción magnética que facilite la audición a personas con prótesis auditiva.

Aseos

- Las puertas de los aseos de señoras y caballeros tienen un sistema de cierre con una señal visual de “ocupado o libre pero carece de una banda libre inferior que permita ver si hay alguien en su interior.

Otras estancias y servicios	Ubicación	Tipo de itinerario	Características destacables
Aparcamiento	Exterior, frente al Santuario	Accesible hasta el Santuario, con escalones hasta el Centro de Interpretación	➲ Tipo de pavimento: **cemento, homogéneo y antideslizante** ➲ Número de plazas de estacionamiento reservadas para PMR: **4** ➲ Señalizada con el SIA: **en el pavimento** ➲ Ancho y fondo de la plaza: **4,30 m x 5 m** ➲ Área de acercamiento lateral de **1,20 m** de ancho: **Sí** ➲ Área de acercamiento señalizada en el pavimento: **No**

Otras estancias y servicios	Ubicación	Tipo de itinerario	Características destacables
Ascensor	Comunica todas las plantas	Accesible	➲ Altura de los botones exteriores: **90 cm** ➲ Cabina enrasada con rellano: **Sí** ➲ Ancho de la puerta: **80 cm** ➲ Ancho y fondo de cabina: **90 cm x 1 m** ➲ Altura de la botonera interior: **1,22 m – 1,07 m** ➲ Altura del pasamanos: **80 cm** ➲ Espejo frente a la puerta: **Sí** ➲ Suelo de textura y color distinto frente a puerta: **No** ➲ Cabina con señales sonoras: **No** ➲ Botones con números en: **altorrelieve y braille** ➲ Botones de color contrastado: **Sí** ➲ Cabina con señales visuales: **Sí** ➲ Botón de emergencia con testigo luminoso que confirme el registro de la llamada: **No**
Señalización	Centro Interpretación		➲ Rótulos de mismo formato: **Sí** ➲ Altura media: **1,70 m** ➲ Tamaño de letra: **3 cm** ➲ Textos e iconos de color contrastado: **Sí** ➲ Textos e iconos: **sin braille ni altorrelieve** ➲ Iconos homologados: **Sí**
Senda Accesible de Arantzazu	Detrás del centro de Interpretación	Accesible desde la **3ª** planta del Centro. Con ascensor	➲ El sendero recorre un tramo del antiguo camino que une el Santuario de Arantzazu con el caserío de Gomistegi. Este sendero accesible, conjuga suaves pendientes con zonas de descanso (miradores y bancos) y su firme es antideslizante e indeformable. Incorpora barandillas con pasamanos a dos alturas, mobiliario y servicios adaptados para personas con discapacidad, iluminación y paneles indicativos con la flora y fauna y explicativos en braille; todo ello, con materiales adecuados a un medio protegido, como es un parque natural. La ruta ida y vuelta es de **3'6 km** y con amplias panorámicas sobre el valle.

Parque Natural de Aralar
Centro de interpretación del Parque

Casa de Mikeletes, Alto de Lizarrusti s/n
20211 Ataun (Guipúzcoa)

Teléfono: 943 582 066 - 943 582 069

Email: info@lizarrusti.com
Web: www.ataunturismoa.net

Información General

En la cima del Lizarrusti (621 m.), rodeado de bosques de hayas y cerca del embalse Lareo se encuentra la antigua casa de Mikeletes, construida en 1887. Un lugar donde se cobraba la aduana, límite entre Guipúzcoa y Navarra. Desde 1998 es el Parketxe del Parque Natural de Aralar. El edificio tiene dos plantas; la planta baja alberga el centro de recepción de visitantes con los contenidos expositivos e información del parque, los aseos y bar-restaurante. En la planta superior existen habitaciones; dos grandes tipo albergue y otras dos dobles con baño incluido adaptadas para personas de movilidad reducida.

Atención al público

- Ninguna persona de atención al cliente conoce la Lengua de Signos Española (**LSE**).

Otra información de interés

- Se organizan visitas guiadas solicitándolo previamente.
- Todo el centro está adaptado para personas con discapacidad, salvo la sala de esparcimiento (pequeña sala con asientos y mesas para que estén los niños) que posee tres escalones en el acceso.
- Se permite el acceso de perros guía y de asistencia.

Accesibilidad Física

Acceso

- Desde el aparcamiento, se accede al edificio principal, por una rampa alternativa a las escaleras de entrada.
- La rampa tiene **2** tramos de más de **2 m** de ancho, una longitud de aproximadamente **7 m** cada uno y unas inclinaciones del **6 %** y **7%**.

- Dispone de doble pasamanos a ambos lados, el superior está a **1 m** de altura y el inferior a **70 cm**. Son continuos en el rellano intermedio y permiten el paso continuo de la mano en todo el recorrido. También tiene zócalo de protección a ambos lados, a una altura de **7 cm**.
- Se entra al edificio por dos puertas contiguas que abren hacia fuera y cada una tiene un ancho libre de paso de **80 cm**. Entre ellas hay felpudos que no están anclados al suelo.

Recepción/Hall

- El itinerario desde la puerta de acceso hasta el hall de entrada no presenta desniveles, tiene un ancho de paso superior a **1,50 m,** el pavimento es homogéneo y antideslizante.
- Desde allí se puede subir a las habitaciones, acceder a los aseos o pasar a la sala de exposiciones.

Salas de exposiciones

- La sala de exposición está situada en la planta baja del edificio, se accede desde el hall sin desniveles por un hueco de paso de **1 m** de ancho.
- En las salas de exposición existe un espacio adecuado para la circulación y maniobra de usuarios de silla de ruedas. El pavimento es homogéneo y antideslizante.
- Todos los elementos interactivos de la exposición están situados a una altura de entre **87 cm** y **1,30 m**.
- La maqueta interactiva está colocada a una altura de **68 cm** y permiten la aproximación frontal de una persona en silla de ruedas, ya que existe u espacio libre inferior de **67 cm** de altura, **83 cm** de ancho y **53 cm** de fondo.

Aseo adaptado

- Hay una cabina de aseo adaptada, independiente para cada sexo. Está en la planta baja y el itinerario es accesible.
- Tanto la puerta general como la puerta de las cabinas adaptadas son correderas y tienen un ancho libre de paso de **87 cm**. Las puertas de las cabinas adaptadas están señalizadas con el Símbolo Internacional de Accesibilidad (**SIA**).
- En el interior existe un espacio libre de giro de **1,50 m** de diámetro.
- La puerta tiene un tirador de difícil manipulación con un pestillo que puede abrirse desde el exterior en caso de emergencia.

Inodoro

- El inodoro tiene un espacio libre de acercamiento por el lado derecho de **90 cm** de ancho y por el frente de más de **1,20 m**. El asiento está a una altura de **40 cm** y el mecanismo de descarga es de presión y está a **75 cm**.
- Tiene una barra de apoyo abatible en el lado derecho y una fija en el lado izquierdo a **64-80 cm** de altura y con una separación entre ambas de **85 cm**.

Lavabo y accesorios del aseo

- El lavabo es regulable en altura por lo que permite la aproximación frontal de usuarios de silla de ruedas. El grifo es monomando.
- La altura del borde inferior del espejo es de **1,10 m** y está inclinado. El resto de los accesorios del aseo están situados a **1,10 m** de altura.

Accesibilidad Visual

Acceso

- Se accede al edificio por un camino de hormigón y hierba segada. La entrada tiene una escalera de **9** peldaños de **17 cm** de altura y **29 cm** de fondo. Dispone de pasamanos a ambos lados.
- Antes y después de la escalera no hay una franja de pavimento de textura distinta y color contrastado que alerte del desnivel, sin embargo el pavimento de las escaleras es diferente del de las áreas de embarque y desembarque.
- El borde de los peldaños no está señalizado con una franja antideslizante de color contrastado y presentan bocel.
- Hay una rampa alternativa de inclinación adecuada que dispone de doble pasamanos a ambos lados, su principio y final tampoco está señalizado con una franja de pavimento de textura distinta y color contrastado.
- Se accede al centro por una puerta de madera parcialmente acristalada y que abre hacia el exterior.

Salas de exposiciones

- Se accede directamente desde el hall de entrada a través de un hueco de paso de **1 m** de ancho.
- El pavimento es homogéneo, sin huecos ni resaltes.
- La actividad de “Mirillas interactivas” están colocadas a **90 cm** de altura y no están proyectadas hasta el suelo, lo que podría implicar un riesgo para personas con discapacidad visual.
- El resto del mobiliario está distribuido de forma que no obstaculiza la circulación de personas con discapacidad visual. No existen elementos voladizos que impliquen riesgo.
- La iluminación es homogénea y funciona con un sensor de movimiento.
- Los paneles y rótulos descriptivos de las exposiciones tienen un soporte mate, textos con una fuente de fácil lectura y la letra más pequeña es de 1,5 cm de altura. Hay contraste de color entre los textos y el fondo.

Accesibilidad Auditiva

Información y orientación

- En el interior del edificio existen rótulos que señalan la ubicación de las distintas estancias.
- Existe un folleto y paneles con información general de los centros de interpretación de los Parques Naturales del País Vasco.

Aseos

- Las puertas de los aseos de señoras y caballeros no tienen un sistema de cierre con una señal visual de “ocupado o libre”, ni una banda libre inferior que permita ver si hay alguien en su interior.

Otras estancias y servicios	Ubicación	Tipo de itinerario	Características destacables
Aparcamiento	Exterior	Accesible	➲ Tipo de pavimento: **de hormigón y homogéneo.** ➲ Número de plazas de aparcamiento reservadas para PMR: **1** ➲ Señalizada con el SIA: **en el pavimento** ➲ Ancho y fondo de la plaza: **2,20 m x 4,50 m.** ➲ Área de acercamiento lateral de **1,20 m: Sí** ➲ Área de acercamiento señalizada: **No**
Escalera del edificio	Aparcamiento y planta baja	Con rampa alternativa	➲ Tipo de escalera: **exterior** ➲ Suelo de textura y color distinto en inicio y final: **No** ➲ Altura de los escalones: **17 cm** ➲ Fondo de huella: **29 cm** ➲ Con tabica: **Sí**. Con **bocel:** No ➲ Borde de escalones con franja de señalización: **No** ➲ Zócalo de protección lateral: **no hay** ➲ Pasamanos en: **ambos lados**
Señalización	Dentro del Centro y en el edificio de audiovisuales		➲ Rótulos de mismo formato: **Sí** ➲ Altura media: **1,75 m** ➲ Tamaño de letra: **3 cm** ➲ Textos e iconos de color contrastado: **Sí** ➲ Textos e iconos: **sin braille ni altorrelieve** ➲ Iconos homologados: **Sí**

Parque Natural Aralar
Senda de Larraitz a Abaltzisketa

20269 Abaltzisketa (Guipúzcoa)
Teléfono: 943 582 066 / 943 582 069
Email: ingo@lizarrusti.com
Web: www.ataunturismoa.net

Información General

Este nuevo sendero adaptado parte de la ermita de Larraitz y llega hasta el núcleo urbano de Abaltzisketa, con un recorrido de aproximadamente 4 Km (ida y vuelta), situado a los pies del monte Txindoki.
El sendero comienza en un parque de aventuras, área recreativa equipada con tirolinas, puentes colgantes, redes y más actividades lúdicas situadas entre los árboles. También existe un área de mesas de merendero y un módulo de aseos. Ideal para pasar un día de familia y en contacto con la naturaleza.

Atención al público

- Antes de iniciar su visita al sendero es aconsejable que conozca el Centro de Visitantes de Lizarrusti, que aunque está situado a casi una hora de camino, nos muestra todos los secretos del parque natural de Aralar. Más información en el teléfono 943 582 066.

Otra información de interés

- Se permite el acceso a perros guía y de asistencia.

Accesibilidad Física

Itinerario

- El itinerario desde el aparcamiento hasta el inicio del sendero se realiza cruzando una carretera asfaltada.
- El sendero tiene una longitud de **2 km** y un ancho de **2 m**.
- En todo el trazado el pavimento es de hormigón armado impreso que imita a la roca caliza del entorno, con buen mantenimiento y antideslizante en seco y en mojado.

- En general el itinerario tiene diferentes pendientes, con una inclinación máxima del **10,5%** en un tramo puntual, la mayoría del trazado no supera el **8%**.
- El sendero posee pasamanos en un lateral colocado a una doble altura de **70 cm y 1 m.**

Seguridad

- La senda está delimitada por un bordillo lateral de madera en un lado a una altura de **20 cm**.
- La senda tiene un buen sistema de drenaje que evita los encharcamientos.
- Dispone de luces colocadas en la parte baja de los postes del pasamanos que indican el sentido de la marcha y facilitan la orientación; verde a la ida y rojas a la vuelta.

Mobiliario y zonas de descanso

- En todo el recorrido existen bancos de madera con respaldo y reposabrazos, colocados de manera que no invaden el sendero, junto a los mismos, existe un espacio de madera horizontal que permite la colocación de una persona en silla de ruedas junto a sus acompañantes.
- Los paneles informativos colocados en el recorrido y los paneles panorámicos colocados en los miradores están dispuestos de manera que no invaden el camino. Los paneles tienen una altura de **82 cm** y un espacio libre de aproximación frontal de **72 cm** de alto, más de **60 cm** de ancho y un fondo de **40 cm**.

Aseo adaptado

- Los aseos están ubicados al comienzo de la senda, junto al parque de juegos. Existe una cabina adaptada para cada sexo.
- La puerta de la cabina se abre hacia fuera y tiene un ancho libre de paso de **80 cm**. Está señalizada con el Símbolo Internacional de Accesibilidad (**SIA**).
- En el interior existe un espacio libre de giro de **1,50 m** de diámetro.
- La puerta se abre con un pomo, el cerrojo requiere el giro de la muñeca y no puede abrirse desde el exterior en caso de emergencia.

Inodoro

- El inodoro tiene un espacio libre de acercamiento por el lado izquierdo de más de **1,20 m** y por el frontal. El asiento está a una altura de **39 cm** y el mecanismo de descarga es de presión y está a **90 cm**.
- Tiene una barra de apoyo fija en el lado derecho a **75 cm** de altura y una barra abatible en el lado de acercamiento.

Lavabo y accesorios del aseo

- El lavabo dispone de faldón y no permite la aproximación frontal de una persona en silla de ruedas. Debajo del lavabo hay un espacio libre de **40 cm** de alto y **30 cm** de fondo. El grifo es de presión.
- Carece de espejo y de accesorios.

Accesibilidad Visual

Itinerario

- En todo el trazado del sendero el pavimento es de hormigón empobrecido y con buen mantenimiento. Posee una franja guía en el centro del camino con pavimento diferente que cruza para indicar la existencia de algún panel informativo, mirador o reproducción animal.

- En general el itinerario tiene pendientes con una inclinación máxima del **10,5%**.
- El sendero posee un pasamanos cuya sección permite el paso continuo de la mano y se prolongan durante todo el recorrido, desde los aseos. El pasamanos dispone de botones señalizadores al tacto que junto con una placa en braille indican la existencia de un panel o reproducción animal, al igual que la dirección y sexo de las cabinas de aseo, las distancias, proximidad de áreas de descanso, bancos, etc.
- Toda la senda está iluminada en la parte baja del pasamanos con luces LED que se encienden **1** hora antes del amanecer y una hora antes del ocaso para facilitar la orientación.

Accesibilidad Auditiva

Información y orientación

- La senda dispone de rótulos que señalan el recorrido y las reproducciones de paisajes y animales.

Aseos

- Las puertas de los aseos de señoras y caballeros no tienen un sistema de cierre con una señal visual de “ocupado o libre”, pero cuentan con una banda libre inferior que permite ver si hay alguien en su interior.

Otras estancias y servicios	Ubicación	Tipo de itinerario	Características destacables
Aparcamiento	Exterior	Accesible	➲ Tipo de pavimento: **asfalto homogéneo** ➲ Número de plazas de estacionamiento reservadas para **PMR: 4** ➲ Señalizada con el SIA: **en vertical** ➲ Área de acercamiento lateral de **1,20 m** de ancho: **Sí** ➲ Área de acercamiento señalizada en el pavimento: **No**
Área Recreativa y merenderos	Exterior	Accesible	➲ Existe un área de mesas rectangulares que permiten el acceso frontal a las personas en silla de ruedas ya que tienen un camino de lamas de madera hasta las mismas y un área horizontal del mismo material junto a las mismas para la colocación de las sillas.
Señalización	Sendero	Fácilmente identificables gracias a las franjas guía y las placas explicativas en Braille	➲ Rótulos de mismo formato: **Sí** ➲ Altura del rótulo: **90 cm.** ➲ Tamaño de letra: **> 1,5 cm** ➲ Textos e iconos de color contrastado: **Sí** ➲ Textos e iconos en braille y altorrelieve: **Sí** ➲ Iconos homologados: **Sí**

Parque Natural de Urkiola
Centro de Interpretacion Toki Alai

Puerto de Urkiola
48211 Urkiola (Vizcaya)

Teléfono: 946 814 155

Email: espacios.naturales.protegidos@bizkaia.net
Web: www.urkiola.net
www.bizkaia.net

Información General

El Centro de Interpretación Toki Alai y el caserío Letona-Korta se encuentran situados en la ladera este del monte Saibi, a escasos metros del puerto de Urkiola. El acceso está señalizado en la carretera y se puede llegar en coche hasta el mismo centro.
El Centro de Interpretación Toki Alai está equipado con una exposición permanente sobre el Parque Natural de Urkiola. En el mismo también se puede ver un audiovisual, se puede observar una colonia de buitres en directo a través de una cámara de video y también obtener información sobre rutas, puntos de interés e información turística sobre el Parque y los alrededores. El cercano caserío de Letona-Korta se utiliza en los programas escolares, organización de jornadas, conferencias, exposiciones, etc.

Atención al público

- Ninguna persona de atención al cliente conoce la Lengua de Signos Española (**LSE**).

Otra información de interés

- Se organizan visitas guiadas y talleres para grupos de personas con o sin discapacidad, solicitándolos previamente.
- Se permite el acceso de perros guía y de asistencia.
- En el Caserío de Letona-Korta, existen paneles informativos y diversos folletos traducidos al braille.

Accesibilidad Física

Acceso

- Desde el aparcamiento hasta el portón del recinto donde se encuentra el edificio principal, el itinerario es accesible, sin desniveles y con pavimento empedrado.

- El portón es de madera y abre hacia el exterior aunque permanece abierto en horario de atención al público. Una vez dentro existe un camino que comunica con el merendero y el porche, donde se encuentra la puerta de acceso al Centro y la de los aseos.
- La puerta principal de acceso al centro se abre hacia el exterior y tiene un ancho libre de paso de **77 cm**. Después hay otra puerta de **74 cm** de ancho, colocada perpendicular a la anterior, entre ellas hay un espacio de giro de **1,20 m** de díametro.
- Después de la segunda puerta hay una rampa de **1,36 m** de largo, **94 m** de ancho y una inclinación del **17%.**
- Existe un itinerario alternativo por la salida de emergencia, donde la puerta se abre desde dentro hacia fuera y tiene un ancho libre de paso de **80 cm**. El pavimento anterior y posterior a la misma es horizontal.

Recepción

- El itinerario desde la puerta de acceso hasta el mostrador de recepción, una vez salvada la rampa, es accesible, hay un ancho de paso superior a **1,20 m** y el pavimento es homogéneo y antideslizante.
- En recepción existe un espacio libre de giro de más de **1,50 m** de diámetro.
- El mostrador de recepción tiene una altura de **1,06 m** y no permite la aproximación frontal de una persona en silla de ruedas.

Exposiciones

- La sala de exposición está situada en la planta baja del edificio y el itinerario es accesible, sin desniveles, el ancho de paso es de **1 m** de ancho en la parte más estrecha.
- En las salas existe un espacio adecuado para la circulación y maniobra de usuarios de silla de ruedas. El pavimento es homogéneo y antideslizante.
- La altura más alta a la que están colocadas las vitrinas horizontales es de **1,40 m** y la de los mandos interactivos de las actividades varía entre los **70 cm y 1,40 m**.
- Los paneles verticales están situados a una altura entre **29 cm y 2,10 m.**
- Existe una maqueta interactiva del parque, el área de aproximación tienen una ceja de **2 cm** de altura. La altura de los mandos es de **71 cm**.

Sala de audiovisuales

- Se accede directamente desde la recepción y el itinerario es accesible y sin desniveles.
- Carece de puerta, tiene un hueco de paso de **1,40 m**, está cerrado con unas cortinas para impedir el paso de la luz durante la proyección.
- Está equipada con bancos de dos alturas de **45 y 55 cm**.
- Carece de espacio reservado para personas en silla de ruedas.

Aseo adaptado

- Los aseos están situados en el porche, junto a la salida de emergencia. Carece de adaptaciones.
- Existe un aseo adaptado en el edificio de Letona Korta, es necesario avisar al personal del centro para su utilización.
- El edificio está situado aproximadamente a **100 m** de distancia del centro de interpretación, el pavimento es de cemento regular y homogéneo y tiene una inclinación máxima del **16%** en algunos tramos.
- El acceso tiene una rampa de **2,35 m** de longitud, **1,10 m** de ancho y un **6,9%** de inclinación. Carece de pasamanos.
- La puerta del edificio tiene un ancho libre de paso de **80 cm**, abre hacia dentro, el espacio anterior y posterior a la misma es horizontal y permite las maniobras de giro de una persona en silla de ruedas.

- La puerta general de los aseos abre hacia el exterior y tiene un ancho libre de paso de **77 cm**, no está señalizada con el **SIA**.
- La puerta de la cabina es corredera, tiene un ancho libre de paso de **77 cm** y está señalizada con el **SIA**. Es una cabina independiente y adaptada para ambos sexos.
- En el interior de la cabina existe un espacio de giro de **1,50 m** de diámetro.

Inodoro

- El inodoro tiene un espacio libre de acercamiento por el lado izquierdo de **90 cm** de ancho y por el frente de **80 cm**. El asiento está a una altura de **47 cm** y el mecanismo de descarga es de presión y está a **75 cm** de altura.
- Tiene dos barras de apoyo horizontales y fijas, a una altura de **78 y 70 cm**. Una en la pared lateral y otra en la misma pared del inodoro junto a éste

Lavabo y accesorios del aseo

- El lavabo permite la aproximación frontal de usuarios de silla de ruedas. Debajo del lavabo hay un espacio libre de **69 cm** de alto y **45 cm** de fondo. El grifo es de presión.
- La altura del borde inferior del espejo es de **90 cm** y el resto de los accesorios del aseo están situados a **1 m**.

Accesibilidad Visual

Acceso

- El itinerario desde el aparcamiento hasta el edifico es por un camino de losas de piedra homogéneas.
- El acceso se realiza por una doble puerta seguida de una rampa, esta rampa tiene un pavimento antideslizante, de distinto color y textura.

Exposición

- Se accede después de cruzar la recepción por un hueco de paso de **1 m** de ancho. El pavimento es homogéneo, sin huecos ni resaltes.
- El mobiliario está distribuido de forma que no obstaculiza la circulación de personas con discapacidad visual, es fácilmente detectable con el bastón guía. No existen elementos voladizos que impliquen riesgo.
- La iluminación es homogénea en toda la exposición.
- Los paneles y rótulos descriptivos de las exposiciones tienen un soporte mate, textos con una fuente de fácil lectura y la letra más pequeña es de **2 cm** de altura. Hay contraste cromático entre los textos y el fondo.

Sala de audiovisuales

- Se accede directamente desde la recepción y el itinerario es sin desniveles.
- Toda la sala es diáfana con sillas y bancos móviles, no hay elementos voladizos que impliquen riesgo.
- El suelo es horizontal, con un pavimento homogéneo y antideslizante.
- El video carece de audiodescripción.

Accesibilidad Auditiva

Información y orientación

- El centro dispone de rótulos que señalan la ubicación de las distintas estancias.
- Existe un folleto con información general del centro de visitantes, un plano en el que se sitúan sus distintos espacios e información sobre el “Parque de Urkiola”.

Sala de audiovisuales

- El video no tiene la opción de subtitulado.
- La sala no dispone de un bucle de inducción magnética que facilite la audición a personas con prótesis auditiva.

Aseos

- Las puertas de los aseos de señoras y caballeros no tienen un sistema de cierre con una señal visual de “ocupado o libre”, ni cuentan con una banda libre inferior que permita ver si hay alguien en su interior.

Otras estancias y servicios	Ubicación	Tipo de itinerario	Características destacables
Aparcamiento	Exterior	Accesible	➲ Tipo de pavimento: **de piedra, homogéneo.** ➲ Número de plazas de aparcamiento reservadas para PMR: **no hay**
Área de mesas	Exterior	Practicable, pavimento de hierba segada.	➲ Las mesas son rectangulares, tipo merendero, de dos patas con travesaño. ➲ Tienen una altura de **78 cm** ➲ Altura bajo la mesa: **72 cm** ➲ Ancho bajo la mesa: **> 80 cm**

Playa de Plentzia

48620 Plentzia (Vizcaya)

Web: turismo.euskadi.net

Información General

La Playa de Plentzia tiene una longitud de 356 metros y una anchura media de 170 metros.

Es una playa bastante frecuentada en los meses estivales, tiene una arena fina y dorada y normalmente hay un oleaje moderado. La playa ocupa una hermosa bahía junto a la desembocadura de la ría del municipio del mismo nombre.

Atención al público

- Ninguna persona de atención al cliente conoce la Lengua de Signos Española (**LSE**).
- Los instructores y el personal de atención al cliente ha sido formado en la “atención a personas con necesidades especiales”.

Otra información de interés

- Cuentan con socorristas y hondartzainas (personas que realizan las funciones de vigilancia y control de las playas y alrededores), aparcamientos, áreas de picnic, accesos peatonales y de vehículos-, la ordenación del tráfico en los aparcamientos, controlar que los usuarios hagan un uso correcto de las instalaciones y mobiliario, así como recoger y tramitar las reclamaciones y sugerencias de los usuarios.
- Se permite el acceso de perros guía y de asistencia.
- En temporada, la playa cuenta con un puesto de la cruz roja y servicios de ayuda para las personas de movilidad reducida para el baño, así como pasarelas de madera hasta el agua, aseos y duchas adaptados, servicio de sillas y muletas anfibias y espacios de sombra reservados a personas con discapacidad.

Accesibilidad Física

Acceso

- Desde las plazas de estacionamiento reservadas para **PMR** (Personas de Movilidad Reducida) hasta el paseo marítimo es necesario cruzar la carretera, para ello existen pasos de peatones elevados y enrasados con el resto de pavimento.
- La rampa de acceso a la playa desde el aparcamiento tiene un inclinación máxima del **10%,** el pavimento es homogéneo y deja un ancho de paso **>1,50 m**. La longitud de la misma es de aproximadamente **40 m**. Dispone de un pasamanos colocado a ambos lados a **1,04 m** de altura.

Paseo marítimo

- En el paseo marítimo están situadas las zonas de botiquín, vestuarios y vigilancia.
- El itinerario no presenta escalones ni desniveles, tiene un ancho libre de paso de **1,65 m** en su parte más estrecha.
- En todo lo largo del paseo existe un poyete de piedra a **55 cm** de altura.

Paseo por el espigón

- Desde el paseo marítimo existe una pasarela de madera durante todo el espigón hasta la desembocadura del río al mar.
- La pasarela tiene un ancho libre de paso **>1,50 m**, el pavimento es regular y antideslizante. Dispone de pasamanos en un lado a una altura de **1,24 m**.
- Desde la pasarela existen rampas de acceso hasta la arena. Las rampas miden aproximadamente **16 m** de longitud y tienen una inclinación del **7%.** El ancho útil de paso es de **1,40 m**, dispone de zócalo de protección a ambos lados de **20 cm** de altura y pasamanos a ambos lados a una doble altura de **1,24 m** y **87 cm**.

Aseo adaptado y Vestuario (del paseo marítimo)

- Hay una cabina adaptada en cada batería de aseos. Está en la planta baja y el itinerario es accesible.
- La puerta general tiene un ancho de **78 cm**.
- La puerta de la cabina se abre hacia fuera y tiene un ancho libre de paso de **80 cm**. Está señalizada con el Símbolo Internacional de Accesibilidad (**SIA**).
- Tanto en el interior como en el exterior, existe un espacio libre de giro de **1,20 m** de diámetro.
- La puerta tiene una manilla que requiere el giro de la muñeca y en su interior un pestillo de cierre que no puede abrirse desde fuera.

Inodoro

- El inodoro tiene un espacio libre de acercamiento por el lado derecho de **60 cm** de ancho y por el frente **> 1,20 m**. El asiento está a una altura de **41 cm** y el mecanismo de descarga es de presión y está a **80 cm**.
- Dispone de una barra de apoyo abatible a cada lado, colocadas a una altura de **59-75 cm** y con una separación entre ambas de **67 cm**.

Lavabo y accesorios del aseo

- Los lavabos están situados fuera de la cabina.
- El lavabo tiene una altura de **84 cm**. Dispone de pedestal, por lo que no permite la aproximación frontal de una persona en silla de ruedas. El grifo es de presión.
- La altura del borde inferior del espejo es de **1,05 m** al igual que el resto de los accesorios del aseo.

Vestuario y Ducha

- La puerta general mide **78 cm** y abre hacia el exterior.
- La puerta de la cabina del vestuario mide **58 cm** y abre hacia el interior.
- Existe un banco en el interior del vestuario, previo a la ducha, con una altura de **43 cm**.
- La ducha tiene un hueco de paso para el acercamiento de **60 cm**.
- El plato de la ducha es antideslizante y está enrasado con el suelo.
- El grifo es de presión y está situado en la pared perpendicular al acceso, a una altura de **1,34 m.**

Accesibilidad Visual

Acceso

- El itinerario desde el aparcamiento hasta el paseo marítimo y la playa se realiza a través de pasos de cebra elevados y señalizados en la acera con pavimento de textura distinta y color contrastado.
- El pavimento es regular, sin huecos ni resaltes.

Aseo comunes y Vestuarios

- El acceso a los mismos no presenta escalones ni desniveles.
- Los aseos disponen de pictogramas homologados de **7x7 cm** y a una altura de entre **1,77-1,84 m**. Tienen contraste cromático entre la figura y el fondo y entre el fondo y la pared.

Accesibilidad Auditiva

Información y orientación

- En el paseo marítimo existen rótulos que señalan la ubicación de los aseos y vestuarios.

Aseos

- Las puertas de los aseos de señoras y caballeros carecen de un sistema de cierre con una señal visual de “ocupado o libre” pero tienen una banda libre inferior que permite ver si hay alguien en su interior.

Otras estancias y servicios	Ubicación	Tipo de itinerario	Características destacables
Aparcamiento	Exterior	Accesible	➲ Tipo de pavimento: **asfalto homogéneo** ➲ Número de plazas de estacionamiento reservadas para PMR: **16** ➲ Señalizada con el SIA: **en el pavimento y en vertical** ➲ Ancho y fondo de la plaza: **2,40 m x 5 m** ➲ Área de acercamiento lateral de **1,20 m** de ancho: **Sí** ➲ Área de acercamiento señalizada en el pavimento: **Sí**

Reserva de la Biosfera de Urdaibai
Centro de Biodiversidad de Euskadi y mirador
"Torre Madariaga"

Ctra. de Guernika a Bermeo. Bº de San Bartolomé
48350 Busturia (Bizkaia)

Teléfono: 946 870 402

Email: info@torremadariaga.org
Web: www.torremadariaga.org

Información General

Urdaibai es un área natural situada en la comarca de Busturialdea (Bizkaia). Este estuario está ubicado en la desembocadura del río Oka y cuenta con una gran riqueza ecológica. De ahí la declaración como Reserva de la Biosfera de Urdaibai por parte de la UNESCO en 1984, con el objetivo prioritario de conservar los sistemas naturales, la diversidad biológica y el uso racional de sus recursos. La torre dispone de planta -1 y planta 0, donde existen varias salas con contenidos expositivos y actividades interactivas para dar a conocer el recurso. Desde la planta 0 se sube al mirador, aquí la vista es espectacular: catalejos y un binocular turístico virtual permiten conocer el entorno y acercar al visitante a lugares de interés de la Reserva de la Biosfera, como por ejemplo, la isla de Izaro, la playa de Laida y la marisma.

Atención al público

- Ninguna persona de atención al cliente conoce la Lengua de Signos Española (**LSE**).
- Disponen de una silla-carrito de ruedas para llevar a los niños con movilidad reducida de visita a las marismas.

Otra información de interés

- Se organizan visitas guiadas y talleres para grupos escolares con o sin discapacidad, solicitándolos previamente.
- Se permite el acceso de perros guía y de asistencia.

Accesibilidad Física

Acceso

- El establecimiento dispone de dos accesos desde el aparcamiento, el itinerario en ambos es accesible.
- El primero es a través de una rampa que da acceso a la planta **-1**, directamente a recepción. La rampa tiene una inclinación del **6%,** un ancho libre de paso de **2,30 m** y una longitud aproximada de **75 m**. El acceso tiene dos puertas contiguas de doble hoja, con un ancho de paso de **90 cm** en cada hoja y una separación entre ellas de **2,60 m**, con felpudo anclado al suelo. Abren hacia el exterior por medio de una barra-tirador colocada en vertical a lo largo de la puerta.
- El segundo es un recorrido paralelo a la rampa anteriormente descrita, que da acceso a la planta **0**, donde está la tienda, cafetería y el acceso al mirador. Tiene una inclinación del **8-10%** y una longitud aproximada de **40 m** y que continúa en horizontal hasta la puerta. El acceso se realiza por una puerta acristalada, de apertura hacia el exterior a través de una barra-tirador colocada a lo largo de la puerta.
- El pavimento en ambos casos es de losas de piedra homogéneo, sin huecos ni resaltes.

Recepción

- El itinerario desde la puerta de acceso hasta el mostrador de recepción no presenta escalones ni desniveles, tiene un ancho de paso superior a **1,20 m**, con pavimento homogéneo y antideslizante.
- En recepción existe un espacio libre de giro de más de **1,50 m** de diámetro.
- El mostrador de recepción dispone de una doble altura de **1,22 m y 80 cm** de alto. Bajo el mismo existe un espacio libre de aproximación frontal de **70 cm** de alto, **40 cm** de fondo y **> 1,50 m** de ancho.
- En el vestíbulo de recepción existe una maqueta del parque, está colocada a **77 cm** de altura.

Salas de exposiciones (Planta -1)

- Se accede a la exposición desde recepción a través de unas taquillas de control que tienen un ancho libre de paso de **87 cm**. El pavimento no presenta escalones ni desniveles.
- A lo largo del recorrido por las distintas salas nos encontramos con algún desnivel salvado con rampa. La primera rampa se encuentra entre la primera y la segunda sala, tiene **3 m** de largo, **1,49 m** de ancho y una inclinación del **9%.** Dispone de pasamanos a ambos lados, colocados a **99 cm** de altura y permiten el paso continuo de la mano.
- Posteriormente el itinerario continúa por la sala **3**, el suelo presenta una inclinación del **9%,** con un hueco de paso **>1,50 m** y una longitud de **2,80 m**.
- El resto del recorrido no presenta escalones ni desniveles y los huecos de paso puntuales son de **90 cm** de ancho.
- La altura de los mandos de las actividades interactivas es de **97 cm** la más alta y las vitrinas y paneles están a una altura de entre **95 cm** y **1,25 m**.
- En esta planta se sitúan también las aulas de actividades para grupos escolares. El itinerario es accesible y los huecos de paso de las puertas son **>80 cm**.

Sala de exposiciones (Planta 0)

- El itinerario es accesible utilizando el ascensor. En esta planta se sitúan la tienda, la cafetería, las oficinas y salas de reuniones equipadas con sillas móviles y pantalla. Junto a las mismas existen aseos con cabina adaptada.
- El ancho de las puertas es de **87 cm**.

- Las mesas de las salas de reuniones están a **73 cm** de altura, bajo las mismas existe un espacio libre de aproximación de **70 cm** de alto, **>1,50 m** de fondo y **>1 m** de ancho.
- Desde esta planta se coge el ascensor que conduce a la torre-mirador.

Sala de audiovisuales

- Situada en planta **0**, junto a recepción y el itinerario es accesible. Tiene dos puertas de acceso de más de **80 cm** de ancho y apertura hacia el exterior.
- Está equipada con sillas móviles. Carece de espacio reservado para personas de movilidad reducida, pero pueden situarse en toda la sala.

Aseo adaptado

- Existen aseos adaptados de similares características en todas las plantas. Se describen los situados en la planta **-1**, situados junto al ascensor y la recepción.
- Están señalizados con el Símbolo Internacional de Accesibilidad (**SIA**) en la puerta general de los aseos y en la puerta de cabina.
- La puerta general abre hacia fuera y tiene un ancho libre de paso de **85 cm**.
- La puerta de la cabina adaptada abre hacia dentro y tiene un ancho de **92 cm**. Tiene un cerrojo que requiere en giro de la muñeca y puede abrirse desde el exterior en caso de emergencia. La puerta está equipada con muelle de retorno.
- En el interior de la cabina puede efectuarse un giro de **360°** con la silla de ruedas y el pavimento es antideslizante.

Inodoro

- El inodoro tiene un espacio libre de acercamiento por el lado izquierdo de **1 m** de ancho y por el frente de **1,30 m**. El asiento está a una altura de **50 cm** y el mecanismo de descarga a **1 m**.
- Tiene una barra de apoyo abatible en el lado izquierdo, situada a una altura de entre **57** y **73 cm**.

Lavabo y accesorios del aseo

- El lavabo permite la aproximación frontal de usuarios de silla de ruedas. Debajo del lavabo hay un espacio libre de **79 cm** de alto y **60 cm** de fondo. El grifo es monomando.
- La altura del borde inferior del espejo es de **1 m** y el resto de los accesorios del aseo están situados a **1,46 m**.

Accesibilidad Visual

Acceso

- Desde el aparcamiento hasta el interior del Centro el itinerario se realiza por un pavimento antideslizante y homogéneo.
- El itinerario tiene una inclinación de entre el **6%** y el **10%,** carece de pasamanos.
- Las puertas son acristaladas y están señalizadas con carteles informativos.

Salas de exposiciones

- La sala de exposición está situada en la planta **-1** y **0** del edificio, se accede sin desniveles por una taquilla de control que tiene un ancho de **87 cm**.
- El mobiliario está distribuido de forma que no obstaculiza la circulación de personas con discapacidad visual, es fácilmente detectable con el bastón guía. No existen elementos voladizos que impliquen riesgo.
- La iluminación es homogénea.

- Los paneles y rótulos descriptivos de las exposiciones tienen un soporte mate, textos con una fuente de fácil lectura y la letra más pequeña es de **1 y 3 cm** de altura. Hay contraste cromático entre los textos y el fondo.
- El vídeo de la sala de audiovisuales no tiene la opción de audiodescripción.

Accesibilidad Auditiva

Información y orientación

- En el interior del edificio hay rótulos que señalan la ubicación de las distintas estancias.

Sala de audiovisuales

- El video tiene la opción de subtitulado.
- La sala no dispone de un bucle de inducción magnética que facilite la audición a personas con prótesis auditiva.

Aseos

- Las puertas de los aseos de señoras y caballeros no tienen un sistema de cierre con una señal visual de “ocupado o libre”, ni una banda libre inferior que permita ver si hay alguien en su interior.

Otras estancias y servicios	Ubicación	Tipo de itinerario	Características destacables
Aparcamiento	Exterior	Accesible	➲ Tipo de pavimento: **asfalto** ➲ **Número de plazas de aparcamiento reservadas para PMR: 2** ➲ Señalizada con el SIA: **en horizontal** ➲ Ancho y fondo de la plaza: **3,70 m x 5 m** ➲ Área de acercamiento lateral de **1,20 m** de ancho: **Sí** ➲ Área de acercamiento señalizada en el pavimento: **No**
Ascensor	Planta -1 y 0	Accesible	➲ Altura de los botones exteriores: **97 cm** ➲ Cabina enrasada con rellano: **Sí** ➲ Ancho de la puerta: **90 cm** ➲ Ancho y fondo de cabina: **1,21 m x 1,60 m** ➲ Altura de la botonera interior: **1,10 -1,20 m** ➲ Altura del pasamanos: **90 cm, perimetral** ➲ Espejo frente a la puerta: **Sí** ➲ Suelo de textura y color distinto frente a puerta: **Sí** ➲ Cabina con señales sonoras: **No** ➲ Botones con números en: **altorrelieve y braille**

Otras estancias y servicios	Ubicación	Tipo de itinerario	Características destacables
			➲ Botones de color contrastado: **Sí** ➲ Cabina con señales visuales: **Sí** ➲ Botón de emergencia con testigo luminoso que confirme el registro de la llamada: **Sí**
Ascensor Panorámico	Planta 0 y mirador	Accesible	➲ Altura de los botones exteriores: **97 cm** ➲ Cabina enrasada con rellano: **Sí** ➲ Ancho de la puerta: **90 cm** ➲ Ancho y fondo de cabina: **1,21 m x 1,60 m** ➲ Altura de la botonera interior: **1,20 – 1,10 m** ➲ Altura del pasamanos: **90 cm, perimetral** ➲ Espejo frente a la puerta: **no, es panorámico** ➲ Suelo de textura y color distinto frente a puerta: **No** ➲ Cabina con señales sonoras: **No** ➲ Botones con números en: **altorrelieve y braille** ➲ Botones de color contrastado: **Sí** ➲ Cabina con señales visuales: **Sí** ➲ Botón de emergencia con testigo luminoso que confirme el registro de la llamada: **Sí**
Torre-Mirador		Accesible con ascensor	➲ Sala diáfana con itinerario accesible, huecos de paso **> 90 cm**. ➲ Binoculares y catalejos colocados a diferentes alturas, la mínima a **89 cm**.
Señalización			➲ Rótulos de mismo formato: **Sí** ➲ Altura del rótulo: **70 cm y 2 m** ➲ Tamaño de letra: **0,5 y 3 cm** ➲ Textos e iconos de color contrastado: **Sí** ➲ Textos e iconos: **sin braille ni altorrelieve.** ➲ Iconos homologados: **Sí**

Principado de Asturias

PRINCIPADO DE ASTURIAS

- Cabo de Peñas. Centro de Recepción de Visitantes e Interpretación Medio Marino de Peñas
- Escuela Asturiana de Piragüismo
- Jardín Botánico Atlántico
- Parque Natural de Ponga. Sendero Les Bedules y Mirador de la Collada

Espacios y Actividades en la Naturaleza Accesibles para Todas las Personas

Cabo de Peñas - Centro de Recepción de Visitantes e Interpretación Medio Marino de Peñas

Faro de Peñas s/n.
33448 Viodo- Gozón (Asturias).

Teléfono: 657 098 617

Email: turismopeas@yahoo.es

Web: www.ayto-gozon.org
www.cabopeñas.com

Información General

El Centro del Medio Marino de Peñas, ubicado en la planta baja del mítico Faro de Peñas, pretende acercar al visitante todos aquellos aspectos más significativos e interesantes del entorno del medio marino del Cabo Peñas. El centro está distribuido en cinco salas que recorren las temáticas relacionadas con Los Faros, Las Galernas y los Naufragios, La Pesca en Peñas, La Biodiversidad Marina y la última sala, denominada La Ventana de Gozón refleja los principales recursos turísticos del territorio. Desde el Centro de Interpretación se accede a través de una red de pasarelas de madera a los principales puntos de interés paisajístico del Cabo de Peñas, a través de un itinerario didáctico-ambiental sobre los valores más importantes del Paisaje Protegido del Cabo de Peñas.

Atención al público

- Ninguna persona de atención al cliente conoce la Lengua de Signos Española (**LSE**).

Otra información de interés

- Se permite el acceso de perros guía y de asistencia.

Accesibilidad Física

Acceso

- El itinerario desde el aparcamiento hasta el recinto donde se encuentra el Centro, es accesible por una pasarela de madera de **1,45 m** de ancho y con pendientes que varían del **6,9%** al **8,7%**. La pasarela dispone de pasamanos a ambos lados a **93 cm** de altura y de un bordillo a cada lado de **4 cm** de altura.

- A lo largo de esta pasarela hay paneles informativos que están a una altura de entre **38 y 80 cm**.
- La puerta que da acceso al recinto es de forja, permanece siempre abierta y tiene un ancho libre de paso de **1,60 m**.
- Delante de la puerta de entrada al centro hay una rampa de acceso de **1,08 m** de longitud, **1,44 m** de ancho y una inclinación del **10,5%**. Sobre ella se ha colocado un felpudo no anclado correctamente al suelo.
- La puerta es de madera, abre hacia el interior y tiene un ancho libre de paso de **1,33 m**.
- Hay bancos cuyo asiento está a una altura de **54 cm**.

Recepción

- El itinerario desde la puerta de acceso hasta el mostrador de recepción es sin desniveles y el pavimento es homogéneo y antideslizante.
- En recepción existe un espacio libre de giro de más de **1,50 m** de diámetro.
- El mostrador de recepción tiene una altura de **1,08 m**, no apta para usuarios de silla de ruedas, y junto a él hay un módulo a una altura de **59 cm**.
- Hay estantes con libros, folletos y documentación a una altura de entre **61 cm y 1,90 m**.

Exposición

- Toda la exposición está situada en la planta baja y el itinerario es accesible.
- Para acceder a la **Sala 1 "Los Faros"** el hueco de paso es de **92 cm** de ancho. La **Sala 2 "Naufragios y Tormentas"** es accesible por un hueco de paso de **83 cm** de ancho y otro con cortinas de **1,10 m** de ancho.
- La **Sala 3**: "El Mar de cabo Peñas", tiene un hueco de paso de **80 cm** y en la **Sala 4 "Medio Marino de Peñas"**, hay un hueco de paso puntual de **77 cm** de ancho. A la **Sala 5 "Ventana de Gozón"** se entra por un hueco de paso de **94 cm** de ancho y se sale por un hueco de **80 cm** de ancho.
- En todas las salas existe un espacio adecuado para la circulación y maniobra de usuarios de silla de ruedas. El pavimento es homogéneo y antideslizante.
- En general, los paneles verticales expositivos están a una altura de entre **80 cm** y **1,70 m**.

Aseo adaptado

- Hay una cabina de aseo adaptada independiente y común para ambos sexos. Está situada en la planta baja junto a la recepción y delante de la puerta hay un escalón de **4 cm** rebajado con una inclinación del **8,7%**.
- La puerta de la cabina se abre hacia dentro y tiene un ancho de paso de **77 cm**. Está señalizada con un Símbolo de Accesibilidad (**SIA**).
- En el interior existe un espacio libre de giro de **1,15 m** de diámetro.
- La puerta se abre con una manilla, en el interior el cerrojo requiere el giro de la muñeca y no puede abrirse desde el exterior en caso de emergencia.

Inodoro

- El inodoro tiene un espacio libre de acercamiento frontal de **>1,20 m** de ancho. El asiento está a una altura de **39 cm** y el mecanismo de descarga es de presión y está a **76 cm**.
- Dispone de una barra abatible a cada lado a una altura de **67-86 cm** y con una separación entre ambas de **69 cm**.

Lavabo y accesorios del aseo

- El lavabo dispone de pedestal y está a una altura de **82 cm**. Debajo del lavabo hay un espacio libre de **75 cm** de alto y **20 cm** de fondo. El grifo es de presión.
- La altura del borde inferior del espejo es de **1 m** y el resto de los accesorios del aseo están a **1,10-1,50 m** de altura.

Accesibilidad Visual

Acceso y recepción

- El itinerario desde el aparcamiento hasta el recinto donde se encuentra el Centro, es accesible por una pasarela de madera de **1,45 m** de ancho y con pendientes que varían del **6,9%** al **8,7%**. La pasarela dispone a cada lado de un pasamanos de **93 cm** de altura y de un bordillo de **4 cm** de altura.
- La puerta que da acceso al recinto es de forja y permanece siempre abierta.
- Delante de la puerta de entrada al centro hay una rampa con una inclinación del **10,5%**. Sobre ella se ha colocado un felpudo que no está anclado correctamente al suelo.
- La puerta es de madera y abre hacia el interior.

Exposición

- El suelo en algunas salas es de vidrio y puede ser deslizante.
- El mobiliario está distribuido de forma que no obstaculiza la circulación de personas con discapacidad visual, es fácilmente detectable con el bastón guía. No existen elementos voladizos que impliquen riesgo.
- El vídeo disponible en la Sala 1 no tiene la opción de audiodescripción.
- Los paneles y rótulos descriptivos de las exposiciones tienen un soporte mate. Los textos tienen una fuente de fácil lectura, la letra mide de **7 a 1 cm** y carece de contraste cromático entre los textos y el fondo.

Aseos

- Los aseos de señoras y caballeros están señalizados con pictogramas homologados de **16 x 16 cm**. Están ubicados a una altura de **1,64-1,81 m** y la figura dispone de contraste de color con respecto al fondo.

Accesibilidad Auditiva

Información y orientación

- En el interior del edificio existen rótulos que señalan la ubicación de las distintas salas.
- Existe un folleto con información general del centro y su entorno.

Audiovisual

- El video disponible en la Sala **1**, no tiene la opción de subtitulado.
- La sala no dispone de un bucle de inducción magnética que facilite la audición a personas con prótesis auditiva.

Aseos

- La puerta del aseo de señoras y caballeros no tienen un sistema de cierre con una señal visual de “ocupado o libre” ni una banda libre inferior que permita ver si hay alguien en su interior.

Otras estancias y servicios	Ubicación	Tipo de itinerario	Características destacables
Aparcamiento	Exterior	Accesible	➲ Tipo de pavimento: **adoquín hueco de cemento y césped** ➲ Número de plazas de estacionamiento reservadas para PMR: **no hay**
Tienda	Centro de Visitantes	Practicable	➲ Delante de la puerta de la tienda hay un escalón rebajado con una inclinación del **8,7%**. ➲ Ancho de la puerta: **75 cm, es de vidrio y está señalizada.** ➲ Altura del mostrador: **90 cm**. ➲ Altura de los estantes: **68 cm - 1,76 m.**
Senda peatonal	Exterior	Accesible	➲ Al borde de los acantilados existe una senda peatonal. El recorrido se realiza por una pasarela de madera de **1,42 m** de ancho y con pasamanos sólo en algunos tramos a **82 cm** de altura. ➲ La senda es homogénea, sin resaltes ni rehundidos y con unas inclinaciones del **3,5%** al **5,2%**. Dispone de bordillos laterales a ambos lados a una altura de **4 cm**. ➲ Las zonas de descanso disponen de bancos que no invaden el sendero, pero no son accesibles porque hay un escalón de **27 cm** de altura. ➲ Los paneles informativos durante el recorrido tienen una altura de entre **50 cm y 1,08 m,** y disponen de referencias táctiles para las personas con discapacidad visual.
Señalización	Centro de visitantes		➲ Rótulos de mismo formato: **Sí** ➲ Altura media: **1,34-1,74 m** ➲ Tamaño de letra: **2-3 cm** ➲ Textos e iconos de color contrastado: **Sí** ➲ Textos e iconos: **sin braille ni altorrelieve.** ➲ Iconos homologados: **Sí**

Escuela Asturiana de Piragüismo

Finca Fundición de Coviella. El Portazgo.
33540 Arriondas (Principado de Asturias)

Teléfono: 985 841 282 **Fax:** 985 840 334

Email: eap@piraguismo.com
Web: www.piraguismo.com

Información General

La Escuela Asturiana de Piragüismo es desde 1991 la empresa pionera y líder en Asturias dentro del turismo activo y de los deportes de aventura. Situada a orillas del río Sella, en las estribaciones de los Picos de Europa, disponen de varios centros establecidos en Arriondas, Cangas de Onís, Ribadesella y Villaviciosa. El descenso del río Sella en canoa ha sido una iniciativa de esta escuela de piragüismo y se ha convertido en una actividad imprescindible para el turista que quiera conocer desde otro punto de vista la belleza geográfica de Asturias. Se prestan servicios durante todo el año, excepto por condicionamientos meteorológicos o de otro tipo de carácter adverso.

Atención al público

- Ninguna persona de atención al cliente conoce la Lengua de Signos Española (**LSE**).
- Los instructores y el personal de atención al cliente han sido formados en la “atención a personas con necesidades especiales”.

Otra información de interés

- La actividad de bajar el Sella se desarrolla en el tramo comprendido entre Arriondas y Ribadesella, donde tienes la opción de escoger antes de salir o durante el trayecto, entre tres diferentes puntos de parada: Torañu (**6 km**), Llordón (**10 km**) y Llovio (**14 km**). Las embarcaciones utilizadas son de una, dos y tres plazas: kayaks y canoas.
- A los participantes se los equipa con chaleco salvavidas y en días de temperaturas bajas, con trajes isotérmicos de neopreno. Existe la posibilidad de efectuar el descenso con o sin guía-monitor.
- Es obligatorio para la práctica, el saber nadar, como mínimo 50 m. Al final del trayecto los vehículos de la Escuela, recogen a los participantes y los regresan al punto de partida.

Accesibilidad Física

Acceso

- Desde las plazas de estacionamiento reservadas para **PMR** (Personas de Movilidad Reducida) hasta el edificio de la escuela, el itinerario es accesible, ya que el pavimento es de asfalto y de madera, homogéneo, sin desniveles ni escalones.
- Se entra a la escuela por la puerta principal, que abre hacia dentro, es de doble hoja y mide en total **1,74 m**. Permanece siempre abierta en horario de atención al público.
- Delante de la puerta el suelo es de lajas de piedra lisas y homogéneas. Al principio tiene una inclinación del **3,5%**, pero después es horizontal.

Recepción y Equipación

- El itinerario desde la puerta de acceso hasta el mostrador de recepción es sin desniveles, el pavimento es homogéneo y antideslizante.
- En recepción existe un espacio libre de giro de más de **1,50 m** de diámetro.
- El mostrador de atención al cliente tiene una altura de **1,05 m** de altura y en uno de sus extremos hay un espacio de **75 cm** de altura, que permite la aproximación lateral de las personas en silla de ruedas.
- Hay estantes con folletos informativos a una altura de entre **10 cm y 1,30 m**, y bancos de madera cuyo asiento está a una altura de **42 cm**.
- Existe otro mostrador a una altura de **1 m,** donde a cada participante se le equipa con chaleco salvavidas y un bidón estanco con un refrigerio para su consumo en el trayecto.
- Las máquinas de self-service tienen la botonera a una altura de entre **1,14-1,33 m**.

Zona de embarcación

- Desde el edificio de la escuela hasta la zona de embarcación, el itinerario es accesible, sin desniveles de asfalto y después por un camino de lajas de piedra lisa y homogénea y con un ancho de **2,22 m**.
- Disponen de embarcaciones adaptadas para las Personas de Movilidad Reducida (**PMR**), ya que tienen un asiento especial con respaldo que se adapta a la embarcación para facilitar la práctica de la actividad.

Aseo adaptado y Vestuario

- Hay una cabina de aseo adaptada con ducha, independiente y común para ambos sexos. Está en la planta baja y el itinerario es accesible.
- Está señalizada con el Símbolo Internacional de Accesibilidad (**SIA**).
- La puerta de la cabina se abre hacia dentro y tiene un ancho libre de paso de **88 cm**.
- En el interior existe un espacio libre de giro de **1,50 m** de diámetro.
- La puerta tiene una manilla fácil de manipular y en su interior un pestillo de cierre que no puede abrirse desde fuera.

Inodoro

- El inodoro tiene un espacio libre de acercamiento por el lado derecho de más de **1,20 m** de ancho y por el frente de **83 cm**. El asiento está a una altura de **53 cm** y el mecanismo de descarga a **1 m**.
- Tiene una barra de apoyo abatible en el lado derecho a **66 y 83 cm** de altura y una fija en el lado izquierdo a **84 cm** de altura, con una separación entre ambas de **65 cm**.

Lavabo y accesorios del aseo

- El lavabo tiene una altura de **87 cm**. Debajo del lavabo hay un espacio libre de **78 cm** de alto y **55 cm** de fondo. El grifo es monomando.
- La altura del borde inferior del espejo es de **1,01 m** y el resto de los accesorios del aseo están situados entre **90 cm** y **1,28 m**.

Ducha

- La ducha tiene un espacio de acercamiento de **1,43 m** por el frente y **74 cm** por el lado derecho.
- El plato de la ducha es antideslizante, está enrasado con el suelo y tiene unas dimensiones de **70 cm** de ancho por **1,12 m** de fondo.
- El asiento de ducha es fijo y abatible está a una altura de **54 cm** y tiene un ancho de **44 cm** y un fondo de **39 cm**. Dispone de reposabrazos abatibles y carece de barras de apoyo.
- El grifo es monomando, está situado en la pared perpendicular al asiento a una altura de **77 cm**. Dispone de cortina.

Accesibilidad Visual

Acceso y recepción

- Desde el aparcamiento hasta el edificio de la escuela, el itinerario es accesible, ya que el pavimento es de asfalto y de madera, homogéneo, sin desniveles ni escalones.
- Se entra a la escuela por la puerta principal, que abre hacia dentro y es parcialmente acristalada. Permanece siempre abierta en horario de atención al público.
- Delante de la puerta el suelo es de lajas de piedra lisas y homogéneas, al principio tiene una inclinación del **3,5%**, pero después es horizontal.
- El itinerario desde la puerta de acceso hasta la recepción es sin desniveles, el pavimento es homogéneo y antideslizante. No hay elementos voladizos que constituyan un riesgo para las personas con discapacidad visual.

Zona de embarcación

- Desde el edificio de la escuela hasta la zona de embarcación, el itinerario es accesible sin desniveles, el primer tramo es de asfalto, después el camino es de lajas de piedra lisas y homogéneas, tiene con un ancho de **2,22 m**.

Aseo comunes y Vestuarios

- Para acceder a los aseos comunes y vestuarios hay que subir **3** escalones de **25 y 20 cm** de altura respectivamente y de **38 y 35 cm** de fondo.
- Los peldaños presentan bocel y tabica y su borde no está señalizado con una franja antideslizante de color contrastado. Carecen de pasamanos.
- Los aseos disponen de pictogramas homologados de **7x7 cm** y están a una altura de entre **1,77-1,84 m**. Tienen contraste cromático entre la figura y el fondo y entre el fondo y la pared.

Accesibilidad Auditiva

Información y orientación

- En el interior del edificio existen rótulos que señalan la ubicación de los aseos y vestuarios.

Aseos

- Las puertas de los aseos de señoras y caballeros tienen un sistema de cierre con una señal visual de “ocupado o libre” y una banda libre inferior que permite ver si hay alguien en su interior.

Otras estancias y servicios	Ubicación	Tipo de itinerario	Características destacables
Aparcamiento	Exterior	Accesible	➲ Tipo de pavimento: **asfalto/ homogéneo** ➲ Número de plazas de estacionamiento reservadas para PMR: **4** ➲ Señalizada con el SIA: **en el pavimento** ➲ Ancho y fondo de la plaza: **3,10 m x 5 m** ➲ Área de acercamiento lateral de **1,20 m** de ancho: **Sí** ➲ Área de acercamiento señalizada en el pavimento: **No**
Cabaña-Bar	Exterior	No accesible porque el pavimento es de césped.	➲ Se accede a la cabaña por una rampa de **1,20 m** de ancho, **2,47 m** de longitud y una inclinación del **17,6%** o por **2** escalones de **15 cm** de altura. ➲ Altura de barra: **1,14 m** ➲ Mesas rectangulares de **4** patas con travesaños, que permiten la aproximación de una persona en silla de ruedas por los extremos. ➲ Altura de mesa: **82 cm** ➲ Altura bajo mesa: **77 cm** ➲ Ancho bajo mesa: **90 cm** ➲ Fondo bajo mesa: **38 cm**

Jardín Botánico Atlántico (JBA)

Avda. del Jardín Botánico, 2230
33394 Gijón (Principado de Asturias)

Teléfono: 985 130 713 / 985 185 130 **Fax:** 985 130 685

E-mail: jardin.botanico@gijon.es
Web: www.botanicoatlantico.com

Información General

El Jardín Botánico Atlántico constituye una instalación única en España: se trata del parque botánico más grande del noroeste de la península Ibérica. Apenas dos kilómetros lo separan del centro de Gijón, ocupando actualmente una superficie de 150.000 metros cuadrados, aunque está previsto extender la masa vegetal a los 250.000 metros cuadrados. Más de 30.000 ejemplares y hasta 2.000 especies diferentes lo convierten en un lugar excepcional donde deslumbrar al visitante con el conocimiento de la ciencia y la cultura que rodea a las plantas.
El Jardín se estructura en cuatro grandes áreas: Entorno Cantábrico, Factoría Vegetal, el Jardín de la Isla y el Itinerario Atlántico.

Atención al público

- Ninguna persona de atención al cliente conoce la Lengua de Signos Española (**LSE**).
- Se prestan sillas de ruedas a los visitantes.

Otra información de interés

- Se realizan visitas guiadas con cita previa.
- Se permite el acceso a perros guía y de asistencia.
- Dispone de un servicio de audioguías de alquiler en tres idiomas a disposición de los visitantes, que permite un recorrido pormenorizado y de detalle por todo el Jardín.

Accesibilidad Física

Acceso y taquilla de venta de entradas

- La entrada principal es accesible. La puerta es automática con un ancho libre de paso mayor de **1,50 m**.
- Las taquillas de venta de entradas están situadas en el exterior a una altura de **1,20 m.**
- Posteriormente se pasa por unos tornos de control y existe un paso con barrera adaptado, de apertura automática y señalizado con el Símbolo Internacional de Accesibilidad (**S.I.A**).

Recorrido por el Jardín

Recepción de visitantes y zona de presentación

- Esta zona corresponde a la entrada principal y en ella encontramos: la recepción de visitantes, la librería, la tienda de regalos, la sala de proyecciones, las taquillas de venta de entradas y los aseos.
- Se accede al vestíbulo de recepción de visitantes desde la entrada principal a través de una rampa de **7 m** de largo, **4 m** de ancho y una inclinación del **6,9%**.
- En la sala de proyecciones el itinerario es accesible. La puerta es parcialmente acristalada, abre hacia el interior y tiene un ancho libre de paso de **1 m**. Está equipada con sillas móviles de manera que puede colocarse la silla de ruedas en cualquier fila.

Entorno Cantábrico

- A esta área se accede a través de un puente de madera de **1 m** de ancho. Está formada por varios senderos que atraviesan distintas colecciones botánicas (bosques, matorrales, praderas, helechos cantábricos, acuáticas y anfibias).
- El pavimento es en la mayor parte del recorrido regular y antideslizante, siendo en algunos tramos de tierra compacta, de pedazos de corteza de pino o de pequeñas piedras.
- El hueco de paso que dejan los senderos es mayor de **1,20 m** de ancho.

La Factoría Vegetal

- En esta zona está el área museográfica “Quintana de Rionda” que consta de varios edificios: la Cuadra, la Casa, el Molino, el Llagar, la Panera y el Semisótano. Alrededor de éste área hay colecciones botánicas (frutales, plantas indeseadas, huertos y hierbas simples).
- El itinerario entre los diferentes edificios es accesible, no presentan escalones aislados ni desniveles.
- El recorrido comienza por la Cuadra, donde se repasan los diversos usos de las plantas. En la planta baja está el semisótano cuyo itinerario accesible es a través de una rampa de acceso que sale desde el edificio de la cafetería y mide **20 m** de largo, **2 m** de ancho y tiene una inclinación que varía del **7%** al **10,5%**. Desde la Cuadra se accede a la Casa a través de una puerta de madera que deja un hueco de paso de **1 m** y permanece abierta en horario de visita.
- En la **2ª** planta de la Casa está el Herbolario, el itinerario es accesible utilizando un montacargas. Los huecos de paso son de **90 cm** y el suelo es homogéneo, sin huecos ni resaltes, aunque existe un escalón de **15 cm** de altura para acceder a algunas de las vitrinas con muestras y reproducciones de antiguos alambiques y diferentes recipientes con hierbas para experimentar su olor y textura.
- El Molino es accesible desde el exterior mediante una rampa de poca inclinación que conduce a una puerta de entrada de **1 m** de ancho.
- El Llagar tiene una puerta de acceso de **1 m** de ancho, presenta un escalón de **5 cm** de altura con un felpudo suelto que puede ocasionar tropiezos a personas con movilidad

reducida. Una vez dentro, los recorridos de la exposición no presentan desniveles.

- Junto al Llagar hay una caseta denominada “La Colmena” cuya puerta mide **80 cm** ancho, abre hacia afuera y presenta un pequeño escalón de **4 cm**.
- Bajo la Panera, se puede ver una exposición sobre los Usos de la Madera a la que se accede sin desniveles por la parte que se encuentra situada justo en frente de La Cuadra.

El Jardín de la Isla e Itinerario Atlántico

- Estas dos áreas son rutas y senderos por colecciones botánicas.
- Los recorridos transcurren por un área de **16** hectáreas (incluyendo Entorno Cantábrico y Factoría Vegetal)
- La longitud de los senderos es variable y no está señalizada. Existen áreas de descanso provistas de bancos.
- El pavimento es regular y antideslizante en la mayor parte del recorrido, siendo en algunos tramos de tierra compacta, madera y adoquines.
- El hueco de paso de los senderos es mayor **1,20 m** de ancho.
- Algunos tramos tienen una pendiente superior al **10%**.

Aseo adaptado

- Existen **4** zonas de aseos en todo el recinto: unos en el área de Recepción de Visitantes, otros en la zona de la “Factoría Vegetal”, junto a la cafetería y en el itinerario existe una rampa de tres tramos de **20 m** de largo, **2 m** de ancho y una inclinación que varía del **7%** al **10,5%**. El tercer y cuarto aseo están en la zona del “Itinerario Atlántico” y el itinerario es accesible.
- Todos los aseos tienen las mismas características.
- Los aseos para las personas de movilidad reducida se ubican en cabinas independientes para ambos sexos y están señalizados en la puerta con el Símbolo Internacional de Accesibilidad (**SIA**).
- La puerta abre hacia fuera y tiene un ancho de paso de **84 cm** de ancho.
- En el interior existe un espacio libre de giro de **1,50 m** de diámetro.

Inodoro

- El inodoro tiene un espacio libre de acercamiento por el lado derecho de **85 cm** de ancho y por el frente de **1,20 m**. El asiento está a una altura de **41 cm** y el mecanismo de descarga a **78 cm**.
- Tiene dos barras de apoyo abatibles a ambos lados, colocadas a **75 y 90 cm** de altura y con una separación entre ambas de **75 cm**.

Lavabo y accesorios del aseo

- Debajo del lavabo hay un espacio libre de **76 cm** de alto y **35 cm** de fondo que permite la aproximación frontal. El grifo es monomando y extraíble.
- La altura del borde inferior del espejo es de **80 cm** y el resto de los accesorios del baño están a **90 cm** de altura.

Accesibilidad Visual

Acceso

- La puerta de entrada es automática, de vidrio y no está señalizada con franjas horizontales o con el logo del jardín en color contrastado. Permanece abierta en horario de visita.
- El suelo es homogéneo y antideslizante.

Recorrido por el Jardín

- Las puertas de entrada de los distintos edificios del área museográfica son abatibles y parcialmente acristaladas.
- El pavimento es homogéneo, sin huecos ni resaltes.
- El mobiliario está distribuido de forma que no obstaculiza la circulación de personas con discapacidad visual. Tampoco existen elementos voladizos que impliquen riesgo.

Rutas y senderos

- A lo largo de los recorridos, existen paneles informativos numerados con el icono de audioguía para explicar la información que contiene el panel.
- No existen itinerarios señalizados en el pavimento, por medio de franjas guía de encaminamiento.

Accesibilidad Auditiva

Información y orientación

- Tienen a disposición del visitante varios folletos con información del Jardín. Incluyen un resumen de los contenidos de las exposiciones y un plano de ubicación del mismo.
- El museo dispone de rótulos que señalan la ubicación de las distintas estancias y servicios.

Aseos

- Las puertas de los aseos no tienen un sistema de cierre con una señal visual de “ocupado o libre” ni una banda libre inferior que permita ver si hay alguien en su interior.

Otras estancias y servicios	Ubicación	Tipo de itinerario	Características destacables
Aparcamiento	Exterior	Accesible	➲ Tipo de pavimento: **de adoquines y homogéneo** ➲ Número de plazas de estacionamiento reservadas para PMR: **2** ➲ Señalizada con el SIA: **en vertical** ➲ Ancho y fondo de la plaza: **3,80 m x 4,80 m** ➲ Área de acercamiento lateral de **1,20 m** de ancho: **Sí** ➲ Área de acercamiento señalizada en el pavimento: **No**
Sala de proyección	Planta baja (Itinerario Atlántico)	Accesible	➲ El video no dispone de audio descripción, ni está subtitulado. ➲ Tiene asientos móviles y hay espacio suficiente para las personas usuarias de silla de ruedas.
Área museográfica “Quintana de Rionda”	Exterior	Accesible	➲ Se utilizan diferentes recursos como títeres, dibujos animados, maquetas y reproducciones a escala, para facilitar el aprendizaje y la divulgación.

Parque Natural de Ponga
Sendero Les Bedules y Mirador de La Collada

Ayuntamiento de Ponga
33557 San Juan de Beleño (Ponga)
Teléfono: 985 843 005

Información General

La ruta se desarrolla en Beleño y lleva al Collado de Bedules, Ponga. La cubierta vegetal predominante en el parque son los bosques naturales, que llegan a cubrir casi el 70% del territorio, alternando con peñas rocosas apenas recubiertas de matorral. La alta humedad atmosférica presente en la mayor parte de los montes de Ponga hace que los bosques más abundantes sean los hayedos.

Atención al público

- Antes de iniciar su visita al Parque es aconsejable que conozca el Centro de Recepción e Interpretación del Parque Natural de Ponga, en San Juan de Beleño, donde podrá recabar información y documentación sobre las rutas senderistas practicables y la normativa del Parque. Más información en el teléfono 985.843.113
- Ninguna persona de atención al cliente conoce la Lengua de Signos Española (**LSE**).

Otra información de interés

- Se permite el acceso de perros guía y de asistencia.

Accesibilidad Física

Sendero Les Bedules

- El itinerario desde el aparcamiento hasta el inicio del sendero es accesible, de tierra compacta y sin desniveles, aunque con la lluvia se producen encharcamientos.
- El sendero está señalizado con el Símbolo Internacional de Accesibilidad (**SIA**), tiene una longitud total de **600 m** y discurre por dos tramos de pasarelas de madera que se ven interrumpidas por un tramo de cemento de unos **7 m** de longitud y con una inclinación del **21%.**

- Al comienzo, la pasarela está rebajada con una inclinación de entre **3,5** y **10,5%.** Después el itinerario es bastante llano y las pasarelas discurren con unas pendiente de entre el **5,2%** y el **6,9%** en el primer tramo y entre el **5,2%** y el **8,7%** en el segundo.
- Las pasarelas tienen un ancho de **1,42 m**. Los cruces y cambios de dirección corresponden al segundo tramo y tienen un espacio libre de giro de más de **1,50 m** de diámetro.
- El pavimento es homogéneo, sin resaltes, ni rehundidos y con buen mantenimiento.

Seguridad

- El sendero está delimitado por bordillos laterales a ambos lados, de **8 cm** de altura.
- Dispone de pasamanos en las pasarelas de madera a ambos lados, a una altura de **90 cm**.

Mirador de la Collada

- Hay dos miradores ubicados en el segundo tramo del sendero.
- El pavimento es de madera, con acabado homogéneo y con buen mantenimiento.
- Existe un espacio libre en el que una persona en silla de ruedas puede realizar un giro de más de **1,50 m** de diámetro.
- Los paneles que describen el paisaje están a una altura de **69,5 cm**. Debajo del panel existe un espacio libre de **68 cm** de altura y **34 cm** de fondo que permite la aproximación frontal con la silla de ruedas.

Aseo adaptado

- No existe ningún aseo adaptado para personas usuarias de silla de ruedas, próximo al sendero.

Accesibilidad Visual

Sendero Les Bedules

- El itinerario desde el aparcamiento hasta el inicio del sendero es accesible, de tierra compacta y sin desniveles, aunque con la lluvia se producen encharcamientos.
- Al inicio del sendero hay un panel con información en braille que indica la longitud del recorrido. También en distintos puntos del sendero hay señales en braille y en altorrelieve sobre los pasamanos de la pasarela de madera, éstas indican la presencia de paneles panorámicos adaptados y otra información orientativa del recorrido.
- Las pasarelas de madera se ven interrumpidas por un tramo de cemento de unos 7 m de longitud y con una inclinación del **21%**.
- Al comienzo, la pasarela está rebajada con una inclinación de entre **3,5%** y **10,5%**. Después el itinerario es bastante llano y las pasarelas discurren con unas pendiente de entre el **5,2%** y el **6,9%** en el primer tramo y entre el **5,2%** y el **8,7%** en el segundo.
- El pavimento es homogéneo, sin resaltes, ni rehundidos y con buen mantenimiento.
- El sendero está delimitado por bordillos laterales a ambos lados y dispone de pasamanos a ambos lados que no permiten el paso continuo de la mano.

Mirador de la Collada

- Existen paneles panorámicos adaptados para las personas con discapacidad visual, disponen de referencias táctiles y están complementados con información en braille y en altorrelieve.
- El soporte del panel es mate, los textos e imágenes son de color contrastado respecto al fondo, tienen letra grande y una fuente de fácil lectura.

Accesibilidad Auditiva

Información y orientación

- En el Centro de Recepción e Interpretación del Parque Natural de Ponga, en San Juan de Beleño, tienen a disposición del visitante información y documentación sobre las rutas practicables para senderistas.

Otras estancias y servicios	Ubicación	Tipo de itinerario	Características destacables
Aparcamiento	Exterior, al inicio del sendero	Accesible	➲ Tipo de pavimento: **tierra** ➲ Número de plazas de estacionamiento reservadas para PMR: **no hay**
Señalización	Del sendero		➲ Rótulos de mismo formato: **Sí** ➲ Altura del rótulo: **80 cm – 1,20 m.** ➲ Tamaño de letra: **> 1,5 cm** ➲ Textos e iconos de color contrastado: **Sí** ➲ Textos e iconos: **en braille y en altorrelieve** ➲ Iconos homologados: **Sí**

Región de Murcia

REGIÓN DE MURCIA

- **Parque Regional de Sierra Espuña. Sendero Ricardo Codorniú**
- **Parque Regional El Valle y Carrascoy. Centro de Recuperación de Fauna El Valle**
- **Parque Regional Salinas de San Pedro. Los baños de lodo de San Pedro del Pinatar**

Espacios y Actividades en la Naturaleza Accesibles para Todas las Personas

Parque Regional de Sierra Espuña
Sendero "Ricardo Codorníu"

30840 Alhama de Murcia (Región de Murcia)
Teléfono: 968 431 430
Email: infoespaciosprotegidos@carm.es
Web: www.carm.es/siga/senderos

Información General

Nos situamos en pleno corazón del Parque Regional de Sierra Espuña, un lugar emblemático para contemplar los valores naturales y paisajísticos de este bello espacio natural.
El Centro de Visitantes Ricardo Codorníu, es el punto de partida de este pequeño sendero local que recorre el entorno de Huerta Espuña. Siguiendo en todo momento las marcas blancas y verdes del SL, por la denominada "Senda de Lola", alcanzaremos el monumento a D. Ricardo Codorníu, la Casa Forestal de Huerta Espuña y la "Senda del Agua" que nos llevará hasta el Área Recreativa de la Fuente del Hilo.

Atención al público

- Antes de iniciar su recorrido por el sendero es aconsejable visitar el Centro de Visitantes, donde podrá obtener una amplia información sobre el espacio natural y su entorno. Más información en el teléfono 968 431 430.
- Ninguna persona de atención al cliente conoce la Lengua de Signos Española (**LSE**).

Otra información de interés

- Se realizan visitas guiadas por el sendero con previo aviso.
- Se permite el acceso de perros guía y de asistencia.

Accesibilidad Física

Itinerario accesible del Sendero "Ricardo Codorníu"

- El itinerario desde el aparcamiento que se encuentra junto al Centro de Visitantes hasta el inicio del sendero es accesible, sin escalones ni desniveles.

- El recorrido accesible tiene una longitud de **950 m** y es de forma lineal.
- La mayor parte del itinerario es de cemento y hay algún tramo sobre pasarelas de madera, cuyo pavimento es homogéneo, sin resaltes, ni rehundidos y con buen mantenimiento.
- En general el itinerario es bastante llano, pero existen algunos tramos con pendientes del **3,5%, 6,9% y 10,5%**.
- El sendero tiene un ancho libre de paso **1,80 m** y los cruces y cambios de dirección tienen un espacio libre de giro de más de **1,50 m** de diámetro.

Seguridad

- La senda está delimitada por un bordillo de madera en uno de sus lados a una altura de **7 cm**.
- Sólo dispone de pasamanos a ambos lados cuando el sendero discurre por las pasarelas de madera. La altura de los pasamanos es de **90 cm**.
- Todo el recorrido tiene un buen sistema de drenaje que evita los encharcamientos.

Mobiliario y zonas de descanso

- A mitad del recorrido existen zonas de descanso y miradores accesibles para usuarios de silla de ruedas o personas de movilidad reducida.
- Están equipadas con bancos de madera y de piedra, situados de forma que no invaden el espacio de circulación de la senda.
- Los bancos están a una altura de **50 cm**, carecen de respaldo y de reposabrazos.
- Las papeleras están a una altura de **1 m**.

Aseo adaptado

- No hay aseos adaptados para personas usuarias de silla de ruedas.

Accesibilidad Visual

Itinerario accesible del Sendero “Ricardo Codorníu”

- El itinerario desde el aparcamiento que se encuentra junto al Centro de Visitantes hasta el inicio del sendero es sin escalones ni desniveles.
- El recorrido accesible tiene una longitud total de **950 m**.
- La mayor parte del itinerario es de cemento y hay algún tramo sobre pasarelas de madera, en general el pavimento es homogéneo, sin resaltes, ni rehundidos y con buen mantenimiento.
- El itinerario es bastante llano, pero existen algunos tramos con pendientes del **3,5%**, **6,9%** y **10,5%**.
- Toda la senda está delimitada por un bordillo de madera en uno de sus lados.
- Al inicio y a lo largo del recorrido existen paneles informativos y orientativos dispuestos a distintas alturas. El soporte del panel es mate, los textos e imágenes son de color contrastado respecto al fondo, tienen letra grande y una fuente de fácil lectura.
- Los paneles no disponen de referencias táctiles o sonoras para personas con discapacidad visual.

Accesibilidad Auditiva

Información y orientación

- En el Centro de Visitantes “Ricardo Codorníu” tienen a disposición del público un folleto informativo sobre todos los senderos, las instalaciones y puntos de interés del Parque Regional.
- La senda dispone de rótulos que señalan el recorrido y los puntos de interés.

Otras estancias y servicios	Ubicación	Tipo de itinerario	Características destacables
Aparcamiento	Junto al Centro de Visitantes	Accesible	➲ Tipo de pavimento: **asfalto** ➲ Número total de plazas de estacionamiento reservadas para PMR: **2** ➲ Señalizada con el SIA: **Sí** ➲ Ancho y fondo de la plaza: **2,30 m y 4 m.** ➲ Área de acercamiento lateral de **1,20 m** de ancho: **No hay**
Área Recreativa	En la zona “Fuente del Hilo”	Practicable con rampas y pavimento de tierra suelta	➲ El pavimento es de tierra y entre las mesas existe un área libre de paso de más de **1,50 m**. ➲ Las mesas son cuadradas, fijas, de pata central y con bancos sin respaldo ni reposabrazos. No existe un espacio que permita la aproximación frontal de una persona en silla de ruedas.
Señalización	Toda la senda		➲ Rótulos de mismo formato: **Sí** ➲ Altura del rótulo: **1,20 y 1,65 m** ➲ Tamaño de letra: **> 1,5 cm** ➲ Textos e iconos de color contrastado: **Sí** ➲ Textos e iconos en braille y altorrelieve: **No** ➲ Iconos homologados: **Sí**

Parque Regional El Valle y Carrascoy
Centro de Recuperación de Fauna el Valle

C/ Subida al Valle
30150 Murcia

Teléfono: 968 379 677

E-mail: infoespaciosprotegidos@carm.es
Web: www.murcianatural.carm.es

Información General

El Área de Educación Ambiental del Centro de Recuperación de Fauna Silvestre, tiene distintos recintos tematizados, según los ambientes de nuestro medio natural, con el objetivo de proporcionar a los animales que aquí habitan un entorno lo más parecido a su hábitat.
Este centro está concebido para la educación y sensibilización ambiental. Pretende dar la oportunidad a todos los ciudadanos a que se acerquen y conozcan las singularidades de nuestra fauna silvestre, sus adaptaciones y el importante papel que desempeñan en los ecosistemas.

Atención al público

- Ninguna persona de atención al cliente conoce la Lengua de Signos Española (**LSE**).

Otra información de interés

- Además de visitar el Centro de Recuperación de Fauna el Valle, se recomienda visitar también, el Centro de Visitantes “El Valle”, donde a escasos metros existe un área recreativa y un “Arboretum” con un Aula de naturaleza.
- Realizan talleres y visitas guiadas a grupos con previo aviso.
- En diferentes áreas del Centro disponen de contenidos táctiles, para poder comprender mejor cada especie.
- Se permite el acceso de perros guía y de asistencia.

Accesibilidad Física

Acceso y Recepción

- El itinerario desde el parking a la recepción del centro es accesible, sin desniveles ni huecos de paso estrechos.
- La puerta de entrada es una verja corredera que siempre permanece abierta en horario de visitas y a continuación, hay otra puerta automática, de vidrio, con un ancho libre de paso de **1,87 m**.
- En la recepción el pavimento es homogéneo y antideslizante y existe un espacio libre de giro de más de **1,50 m** de diámetro.
- El mostrador tiene dos alturas, de **73 cm** y de **1,08 m**, ninguna de ellas dispone de un espacio libre inferior que permita la aproximación frontal de una persona en silla de ruedas. Junto al mostrador hay una mesa a **73 cm** de altura y con un espacio libre inferior que permite la aproximación frontal.

Recorrido por el Centro

- Desde el centro, se sale al exterior para recorrer los itinerarios por los que se accede a las distintas instalaciones.
- El suelo es de cemento y en algunos tramos son pasarelas de madera. Es antideslizante, homogéneo y sin huecos ni resaltes.
- En puentes y zonas elevadas se han colocado barandillas a **1 m** de altura.
- Es conveniente que los usuarios de la silla de ruedas vayan acompañados, porque algunos tramos tienen una inclinación pronunciada que varía entre un **10,5%** y un **14%**.
- El ancho libre de paso de los itinerarios es de **2,17 m**.
- Hay zonas de descanso con bancos que no invaden el espacio de circulación. Los bancos están a una altura de **48 cm**, tienen respaldo y carecen de reposabrazos.
- Las papeleras están a una altura de **93 cm**.

Aseo adaptado

- Hay una cabina de aseo adaptada, independiente y común para ambos sexos. Está situada al final del recorrido y el itinerario es accesible.
- La puerta general de los aseos abre hacia fuera y tiene un ancho libre de paso de **84 cm**. La puerta de la cabina abre hacia fuera y tiene un ancho libre de paso de **88 cm**. Ambas están señalizadas con el Símbolo Internacional de Accesibilidad (**SIA**).
- En el interior existe un espacio libre de giro de más de **1,50 m** de diámetro.
- La puerta tiene una banda libre inferior y el pestillo puede abrirse desde fuera en caso de emergencia.

Inodoro

- El inodoro tiene un espacio libre de acercamiento por el lado derecho de **94 cm** de ancho y por el frente de **90 cm**. El asiento está a una altura de **40 cm** y el mecanismo de descarga a **74 cm**.
- Tiene una barra de apoyo abatible en el lado derecho y otra fija en el lado izquierdo, colocadas a **58 y 75 cm** de altura y con una separación entre ambas de **76 cm**.

Lavabo y accesorios del aseo

- Debajo del lavabo hay un espacio libre de **78 cm** de alto y **40 cm** de fondo, permite la aproximación frontal con la silla de ruedas. El grifo es de presión.
- No tiene espejo y el resto de los accesorios del aseo están entre **90 cm** y **1,35 m** de altura.

Accesibilidad Visual

Acceso y Recepción

- El itinerario desde el parking a la recepción del centro es accesible, sin desniveles ni huecos de paso estrechos.
- La puerta de entrada es una verja corredera que siempre permanece abierta en horario de visitas y a continuación, hay otra puerta automática de vidrio señalizada con franjas horizontales y con el logotipo del centro, aunque no tienen suficiente contraste cromático.
- En la recepción el pavimento es homogéneo y antideslizante.
- El mobiliario está distribuido de forma que no obstaculiza la circulación de personas con discapacidad visual, tampoco existen elementos voladizos que impliquen riesgo

Recorrido por el Centro

- Las sendas disponen de rótulos de señalización en todos los cruces y cambios de dirección, son fácilmente identificables.
- El pavimento es homogéneo y el mobiliario está distribuido de forma que no obstaculiza la circulación de personas con discapacidad visual. Tampoco existen elementos voladizos que impliquen riesgo
- No existen referencias táctiles que faciliten la orientación de personas con discapacidad visual, pero los itinerarios están señalizados con adoquines de diferente color que pueden servir de referencia a las personas con discapacidad visual.

Accesibilidad Auditiva

Información y orientación

- En todo el Centro hay rótulos de señalización que indican la ubicación de las distintas instalaciones y servicios.
- En la entrada del Centro se le entrega a cada visitante un folleto informativo sobre el centro y sus servicios complementarios, contiene un mapa en el que se indican los recorridos y la ubicación de cada una de las instalaciones.

Aseos

- Las puertas de las cabinas de aseos no tienen un sistema de cierre con una señal visual de “ocupado o libre”, pero si cuentan con una banda libre inferior que permite ver si hay alguien en su interior.

Otras estancias y servicios	Ubicación	Tipo de itinerario	Características destacables
Aparcamiento	Exterior	Accesible	➲ Tipo de pavimento: **cemento y homogéneo** ➲ Número de plazas de estacionamiento reservadas para PMR: **2** ➲ Señalizada con el SIA: **en vertical** ➲ Ancho y fondo de la plaza: **2,80 m x 5 m** ➲ Área de acercamiento lateral de **1,20 m** de ancho: **No**
Sala de Proyección	Centro de Recuperación	Accesible	➲ La sala dispone de sillas móviles. ➲ No hay ninguna plaza reservada ni señalizada para personas usuarias de silla de ruedas
Señalización	En todo el parque		➲ Rótulos de mismo formato: **Sí** ➲ Altura del rótulo: **90 cm – 1,20 m** ➲ Tamaño de letra: **> 1,5 cm** ➲ Textos e iconos de color contrastado: **Sí** ➲ Textos e iconos en braille y altorrelieve: **No** ➲ Iconos homologados: **Sí**

Parque Regional Salinas de San Pedro
Los Baños de Lodo de San Pedro del Pinatar

Avenida de las Salinas, s/n
Paseo Mota de los Molinos
30740 San Pedro del Pinatar (Murcia)

Teléfono: 968 178 139 / 649 227 395
Fax: 968 335 163

E-mail: infoespaciosprotegidos@carm.es
Web: www.murcianatural.com

Información General

San Pedro del Pinatar es un rincón para disfrutar de unas playas ancladas entre el Mar Mediterráneo y el Mar Menor. La acción de este último propició la creación de Los lodos de las Charcas de Lo Pagán. El resultado es un barro con gran valor terapéutico famoso por sus propiedades curativas y embellecedoras. Su gran poder de absorción, su acción mineralizante, su capacidad de neutralizar la acidez y su efecto estimulante de la cicatrización hacen que sea muy recomendable en muchos tipos de patologías de piel.

Atención al público

- Ninguna persona de atención al cliente conoce la Lengua de Signos Española (**LSE**).
- La Cruz Roja ofrece a las Personas de Movilidad Reducida (PMR) un servicio de acompañamiento a la hora del baño solamente para la playa. El servicio se ofrece en los lodos si el punto accesible de playa se sitúa junto a éstos. Desde el Ayuntamiento de San Pedro del Pinatar se dispone de muletas y sillas anfibias en los puntos accesibles.
- Es aconsejable visitar el Centro de Visitantes “Las Salinas”, donde podrá obtener una amplia información sobre el espacio natural y su entorno. Más información en los teléfonos: 968 178 139 / 649 227 395.

Otra información de interés

- Es obligatorio que niños o personas con discapacidad intelectual estén acompañados por un adulto.
- Se permite el acceso de perros guía y de asistencia.

Accesibilidad Física

Acceso

- Desde la zona del puerto se accede al paseo marítimo denominada “Mota de los Molinos”, que conduce a las pasarelas de madera por las que se accede a los lodos.
- A su vez desde el paseo marítimo se accede con itinerario accesible a la Playa de La Mota, en la que se encuentran las instalaciones disponibles para las personas con discapacidad o movilidad reducida.
- Para acceder al Paseo “Mota de los Molinos” desde la Avenida del Puerto, el itinerario es accesible por una rampa de **8 m** de ancho, **4,50 m** de longitud y una inclinación del **6,9%**.
- El paseo “Mota de los Molinos” tiene una longitud de **3 km**.
- El pavimento es de adoquines homogéneos, sin huecos ni resaltes. Tiene un ancho de 8 m y por uno de sus lados discurre el carril bici, de **2 m** de ancho.

Lodos

- El acceso a los lodos se hace a través de diferentes pasarelas de madera que se introducen en el agua, algunas mediante rampas y otras mediante escalones.
- Desde el Paseo “Mota de los Molinos” y cruzando el carril bici, hay distribuidas **5** pasarelas con una zona de solárium de **8 m** de ancho por **8 m** de largo y **6** escalones de **16 cm** de altura para introducirse al agua.
- Las pasarelas son de madera, cuyo pavimento es homogéneo, sin resaltes, ni rehundidos y con buen mantenimiento. Tienen un ancho de paso de **1,40 m**, una longitud de **10 m** y una rampa previa a los **6** escalones de **4 m** de longitud, **1,40 m** de ancho y una inclinación del **10,5%**.
- Al resto de pasarelas se accede por un sendero de tierra compacta perpendicular al paseo de adoquines.
- Estas pasarelas dan acceso directo a los lodos y tienen dos tramos unidos por una meseta de **1,40 m x 1,40 m**. El primer tramo tiene un ancho de **1,40 m**, una longitud de **14 m** y una inclinación del **10,5%**; el segundo, es de iguales características pero con una longitud de **2,5 m**.

Seguridad

- Todas las pasarelas tienen pasamanos a ambos lados a una altura de **1,04 m**.
- Los puntos de cruce o cambios de dirección tienen un espacio de giro de más de **1,50 m**.
- Disponen de bordillos a ambos lados a una altura de **10 cm**.
- El sendero, en el tramo de tierra, no tiene ningún sistema de drenaje que evite los encharcamientos.

Aseo adaptado

- Está ubicado al principio del paseo “Mota de los Molinos” y el itinerario es practicable por un escalón rebajado de **1,10 m** de ancho, **93 cm** de longitud y una inclinación del **17,6%**. También hay **5** cabinas de aseo adaptadas en la playa, junto al puesto de la Cruz Roja.
- Es una caseta de madera común para ambos sexos y está señalizada en el Símbolo Internacional de Accesibilidad (**SIA**). Es necesario solicitar la llave en el punto de información accesible de la playa.
- La puerta de la cabina abre hacia fuera y mide **78 cm** de ancho.

- En el interior existe un espacio libre de giro de más de **1,50 m** de diámetro.

Inodoro

- El inodoro tiene un espacio libre de acercamiento por el lado izquierdo de **1,28 m** de ancho y por el frente de **80 m**. El asiento está a una altura de **40 cm** y el mecanismo de descarga es de presión y está a **1 m**.
- Tiene una barra de apoyo fija a la derecha y una abatible a la izquierda, colocadas a **62** y **78 cm** de altura y con una separación entre ambas de **62 cm**.

Lavabo y accesorios del aseo

- Debajo del lavabo hay un espacio libre de **71 cm** de alto y **43 cm** de fondo, que permite la aproximación frontal con la silla de ruedas. El grifo es de presión.
- La altura del borde inferior del espejo es de **84 cm** y el resto de los accesorios del aseo están situados entre **70 y 81 cm**.

Ducha

- La cabina de aseo adaptada dispone de ducha, con un espacio de aproximación lateral de **1,50 m.**
- El suelo de la ducha está enrasado con el resto del pavimento del baño y es antideslizante.
- Tiene un asiento fijo y abatible situado a **40 cm** de altura y con unas dimensiones de **38 cm** de ancho y **37 cm** de fondo.
- El grifo es de presión y se encuentra a **1 m** de altura. La alcachofa es regulable en altura y está a **1,10 m**.

Accesibilidad Visual

Acceso

- Desde la zona del puerto se accede al paseo marítimo de nombre “Mota de los Molinos”, que conduce a las pasarelas de madera por las que se accede a los lodos.
- A su vez desde el paseo marítimo se accede a la Playa de La Mota, en la que se encuentran las instalaciones disponibles para las personas con discapacidad o movilidad reducida.
- Para acceder al paseo “Mota de los Molinos” desde la Avenida del Puerto, el itinerario es accesible por una rampa con una inclinación del **6,9%**.
- El paseo “Mota de los Molinos” tiene una longitud de **3 km**.
- El pavimento es de adoquines homogéneos, sin huecos ni resaltes.
- El paseo de adoquines tiene un ancho de **8 m** y por uno de sus lados discurre el carril bici, señalizado con adoquines amarillos y con el símbolo de “bici” en el pavimento.

Lodos

- El acceso a los lodos se hace a través de diferentes pasarelas de madera que se introducen en el agua, algunas mediante rampas y otras mediante escalones.
- Desde el Paseo “Mota de los Molinos” y cruzando el carril bici, hay distribuidas **5** pasarelas con una zona de solárium y una rampa del **10,5%** de inclinación, previa a los **6** escalones de **16 cm** de altura que hay para introducirse al agua.
- Las pasarelas son de madera, cuyo pavimento es homogéneo, sin resaltes, ni rehundidos y con buen mantenimiento.
- Al resto de pasarelas se accede por un sendero de tierra compacta perpendicular al

paseo de adoquines.

- Estas pasarelas son rampas que dan acceso directo a los lodos y tienen dos tramos con una longitud de **14 y 2,5 m** respectivamente y una inclinación del **10,5%.**
- Todas las pasarelas disponen de pasamanos a ambos lados y de bordillos laterales que facilitan la orientación a las personas con discapacidad visual.
- En el paseo "Mota de los Molinos" hay paneles informativos con los servicios disponibles para personas con discapacidad y toda la información general de la zona.
- El mobiliario urbano está distribuido de forma que no obstaculiza la circulación de personas con discapacidad visual. Tampoco existen elementos voladizos que impliquen riesgo
- No existen referencias táctiles que faciliten la orientación a personas con discapacidad visual.
- En el agua no se dispone de una línea de balizas flotantes que les sirvan de referencia a la hora del baño.

Accesibilidad Auditiva

Información y orientación

- En el cruce de la Avenida del puerto con el Paseo "Mota de los Molinos" hay paneles informativos que indican la ubicación de los servicios disponibles para las personas con discapacidad y un plano de la Playa de La Mota.
- En la oficina de turismo tienen a disposición del visitante un folleto informativo de los lodos y también de las playas accesibles del municipio y de los servicios que se prestan en cada una de ellas. La información está disponible en varios idiomas.

Otras estancias y servicios	Ubicación	Tipo de itinerario	Características destacables
Aparcamiento	Exterior, Paseo Avenida del Puerto	Accesible	➲ Tipo de pavimento: **asfalto homogéneo** ➲ Número de plazas de estacionamiento reservadas para PMR: **8** ➲ Señalizada con el SIA: **en el pavimento y en vertical** ➲ Ancho y fondo de la plaza: **3,45 m x 5 m** ➲ Área de acercamiento lateral de **1,20 m** de ancho: **Sí** ➲ Área de acercamiento señalizada en el pavimento: **No**
Señalización	Toda la longitud de ambos paseos		➲ Rótulos de mismo formato: **Sí** ➲ Altura del rótulo: **80 cm-2,20 m** ➲ Tamaño de letra: **> 1,5 cm** ➲ Textos e iconos de color contrastado: **Sí** ➲ Textos e iconos en braille y altorrelieve: **No** ➲ Iconos homologados: **Sí**

D. _____ con DNI _____ y que ocupa el _____cargo_____ de _____ en _____ , autoriza a la Plataforma Representativa Estatal de Discapacitados Físicos (PREDIF) para realizar el Diagnóstico de Accesibilidad de dicho equipamiento. Del mismo modo, da su consentimiento a esta entidad para difundir los datos y fotografías obtenidas en la "Guía de Monumentos, museos y Puntos de interés turístico Accesibles", que está llevando a cabo, así como en otros medios que promocionen el Turismo para Todos (Revista Plataforma, Página Web, etc).

En _____ , a _____ de _____ de 2010

Fdo.

Datos del equipamiento:

Nombre: _____

Dirección: _____

Teléfono: _____

Fax: _____

Página web: _____

Email: _____

Horario: _____

Fichas de Diagnóstico

NOTA: Utilice las fichas indicadas según la tipología del equipamiento.

FICHAS DE DIAGNÓSTICO UTILIZADAS								
Aparcamiento	X	X	X	X	X	X	X	X
Acceso equipamiento	X				X	X	X	X
Recepción	X					X		X
Circulación horizontal interior	X					X		X
Escalera	X				X	X	X	X
Rampa	X				X	X	X	X
Ascensor	X					X	X	X
Aseo adaptado	X	X	X	X	X	X	X	X
Exposición	X							
Sendero	X	X	X	X	X			X
Observatorio	X		X	X				X
Vestuarios	X				X	X	X	
Instalaciones y servicios de playa							X	
Área de mesas	X	X	X	X	X			X
Señalización	X	X	X	X	X	X	X	X

Centros de interpretación / Casa del Parque / Aulas de la Naturaleza

Sendero Guiado / Autoguiado

Mirador / Observatorio

Vías Verdes

Área recreativa

Deporte y actividades adaptadas al aire libre

Playas

Zoo-parques

APARCAMIENTO		NIVEL RECOMENDADO	SITUACIÓN ACTUAL
Información General			
Nº Total de plazas del aparcamiento:		-	Nº _____
Nº Total de plazas reservadas para PMR:		1 y 1/40	Nº _____
Pavimento			
Tipo de pavimento del estacionamiento	duro (compacto)	Sí	☐ Sí ☐ No
	blando o suelto (ej. Gravilla)	No	☐ Sí ☐ No
	antideslizante	Sí	☐ Sí ☐ No
	homogéneo y sin huecos	No	☐ Sí ☐ No
Plaza reservada de estacionamiento para PMR			
Las plazas reservadas están situadas en una superficie:		Horizontal	☐ horizontal ☐ inclinada
Ancho de la plaza reservada		≥ 220 cm	_____cm
Longitud de la plaza		≥ 450 cm	_____ cm
Dispone de área de acercamiento no invadida por el rodamiento de los vehículos (ésta puede ser compartida por dos plazas situadas en batería y formar parte de un itinerario)		Sí	☐ Sí ☐ No
Ancho del área de acercamiento		min 120 cm	_____cm
La plaza reservada está señalizada en el pavimento con el SIA (Símbolo Internacional de Accesibilidad)		SIA sobre el área de la plaza	☐ Sí ☐ No
La plaza reservada está señalizada en vertical con el SIA.		Sí	☐ Sí ☐ No otro_____
El área de acercamiento está señalizada en el pavimento		Sí	☐ Sí ☐ No
Itinerario desde las plazas reservadas al equipamiento			
¿Existe un itinerario peatonal accesible para PMR desde las plazas reservadas hasta el equipamiento (centro de visitantes, aula de la naturaleza, observatorio, senda, etc.)? Nota: De ser necesario cumplimente la ficha de rampa o ascensor		ancho ≥ 120 cm pendiente ≤ 6%	Ancho____cm Pendiente máxima ___%
El pavimento del itinerario es compacto, antideslizante, sin huecos y ni resaltes. Especifique:		Sí	☐ Sí ☐ No
¿El estacionamiento dispone de rótulos de señalización direccional con textos cortos y pictogramas homologados, que indican las salidas vehiculares y peatonales, acceso a equipamiento, etc.		Sí	☐ Sí ☐ No

Observaciones

ACCESO AL EQUIPAMIENTO		NIVEL RECOMENDADO	SITUACIÓN ACTUAL
Acceso al equipamiento (Evalúe la entrada accesible, sí no existe, evalúe la entrada principal)			
El acceso evaluado es:		La entrada principal	☐ entrada principal ☐ entrada alternativa
El acceso es: Nota: sí es necesario cumplimente las fichas de rampa, escalera u ascensor.	sin desniveles	SÍ	☐ Sí ☐ No
	con escalones aislados	No	☐ Sí ☐ No Nº_____ Altura_____
	con rampa	Sí	☐ Sí ☐ No
	con escalera	No	☐ Sí ☐ No
	con plataforma elevadora	Sí	☐ Sí ☐ No
	con ascensor	Sí	☐ Sí ☐ No
Si la puerta está retranqueada, ¿cuál es el ancho mínimo del pasillo de acceso?		120 cm	_____cm
Especifique el ancho libre de paso de la puerta		Min 80 cm	_____cm
Tipo de puerta	abre hacia el interior y/o exterior	-	- interior - exterior
	corredera	Sí	☐ Sí ☐ No
	giratoria, con puerta alternativa	Sí	☐ Sí ☐ No
	de vidrio	Sí	☐ Sí ☐ No
	con mirilla de vidrio	Sí	☐ Sí ☐ No
	automática	Sí	☐ Sí ☐ No
	siempre abierta	-	☐ Sí ☐ No
Si la puerta es de vidrio, ¿dispone de señalización visual de alto contraste cromático?		2 bandas de 5 cm situadas a 100-120 cm y 150-170 cm	☐ Sí ☐ No - sí, bandas - sí, logotipo - otro - sin contraste
¿La puerta tiene escalones?		Sin escalones	☐ Sí ☐ No Nº_____ Altura_____cm
¿El espacio anterior y posterior a la puerta es horizontal?		Sí	☐ Sí ☐ No
Altura del timbre de llamada / interfono (si tiene)		100 – 140 cm	_____cm
Antes o después de la puerta, ¿se ha colocado un felpudo? Especifique:		Fijo en toda su superficie	☐ Sí ☐ No - fijo - no fijo
Altura del pomo de la puerta		80 – 120 cm	_____cm
Tipo de pomo		Manilla o tirador	- manilla - tirador - pomo redondo

ACCESO AL EQUIPAMIENTO	NIVEL RECOMENDADO	SITUACIÓN ACTUAL

Observaciones

RECEPCIÓN DEL EQUIPAMIENTO		NIVEL RECOMENDADO	SITUACIÓN ACTUAL
Itinerario desde la puerta de entrada hasta la recepción			
Itinerario desde la puerta de acceso del equipamiento hasta la recepción: Nota: de ser necesario cumplimente la ficha de escalera, rampa, ascensor o circulación horizontal	sin desnivel (no existe un desnivel superior a 2 cm)	Sí	☐ Sí ☐ No
	un escalón	No	Alt._____cm
	varios escalones aislados (+ de 10 no contarlos)	No	Nº _____ Alt. _____cm
	con escalera	No	☐ Sí ☐ No
	con rampa	Sí	☐ Sí ☐ No
	con plataforma elevadora	Sí	☐ Sí ☐ No
	con ascensor	Sí	☐ Sí ☐ No
	con puerta de paso	-	☐ Sí ☐ No Nº_____
Desde la puerta de acceso hasta recepción, ¿existe un ancho libre de paso ≥ 120 cm?		Ancho ≥ 120 cm	☐ Sí ☐ No Ancho min _____cm
¿Los huecos de paso puntuales tienen un ancho ≥ 80 cm?		≥ 80 cm	_____cm
¿El suelo es homogéneo y antideslizante?		Sin huecos o piezas sueltas.	☐ Sí ☐ No
¿En el itinerario se han colocado alfombras o felpudos?		No Sí, ancladas	☐ Sí ☐ No - ancladas - no ancladas
¿Existen elementos salientes o en voladizo no proyectados hasta el suelo? Especifique		No existe	☐ Sí ☐ No
¿En el itinerario las puertas de vidrio están señalizadas?		Sí, 2 bandas de 5 cm situadas entre 100-120 cm y 150-170 cm	☐ Sí ☐ No - sí, bandas - sí, logotipo - otro - sin contraste
En recepción, existe un espacio en el que pueda inscribirse un círculo de 150 cm de diámetro.		≥ 150 cm	☐ Sí ☐ No Ø_____cm
Mobiliario de atención al público			
¿El mostrador de atención al cliente tiene un espacio adaptado para usuarios de silla de ruedas?		Sí	☐ Sí ☐ No
Altura del mostrador adaptado		De 80 a 85 cm	_____cm
Ancho libre bajo el mostrador adaptado		≥ 80 cm	_____cm
Fondo libre bajo el mostrador adaptado		≥ 50 cm	_____cm
Altura libre bajo el mostrador adaptado		De 70 a 80 cm	_____cm
Altura del mostrador en el espacio no adaptado		≤ 110 cm	_____cm

RECEPCIÓN DEL EQUIPAMIENTO	NIVEL RECOMENDADO	SITUACIÓN ACTUAL
El mostrador dispone de bucle de inducción magnética fijo o móvil	Sí	☐ Sí ☐ No
Iluminación		
En recepción, la iluminación es homogénea (no se producen zonas de luz-sombra contiguas)	Sí	☐ Sí ☐ No
¿Se dispone de iluminación directa en la zona del mostrador de atención al público?	Sí	☐ Sí ☐ No

Observaciones

CIRCULACIÓN HORIZONTAL INTERIOR	NIVEL RECOMENDADO	SITUACIÓN ACTUAL
Itinerarios en una misma planta		
Planta analizada		Nº _____
Ancho libre de paso de pasillos	≥ 120 cm	_____cm
En pasillos cada 10 m o menos existe un espacio libre de obstáculos en el que puede inscribirse un círculo de 150 cm de diámetro	Sí	☐ Sí ☐ No
Indique el ancho de los huecos de paso u estrechamiento puntuales	≥ 80 cm	_____cm
¿El suelo es homogéneo sin huecos o resaltes?	Homogéneo	☐ Sí ☐ No
¿Existen felpudos o alfombras anclados en toda su superficie?	Anclados en toda su superficie	- no existen - Anclados - Sueltos
¿Existe alguna puerta que se abra hacia el pasillo y que pueda constituir un riesgo para personas con discapacidad visual?	No existe	☐ Sí ☐ No
¿Existen elementos voladizos en línea de paso que constituyan un riesgo?	No existen	☐ Sí ☐ No
¿Existen mamparas o puertas de vidrio no señalizadas o incorrectamente señalizadas?	2 bandas de 5 cm situadas entre 100-120 cm y 150-170 cm.	- No existen - Sí, bandas - Sí, logotipo - Otro - Sin contraste
¿Las puertas de paso que permanecen cerradas son total o parcialmente acristaladas?	Sí	☐ Sí ☐ No
¿Existen paneles informativos de cada una de las estancias del establecimiento, con textos cortos y pictogramas homologados?	Existen	☐ Sí ☐ No
Existen señales visuales y sonoras de alarma en caso de emergencia?	Existen	- sonoras - visuales
¿En el itinerario existen escalones aislados? (sí hay más de 3 escalones completar la ficha de escaleras)	No existen	☐ Sí ☐ No Nº_____ Contrahuella _____cm
¿El escalón o escalones aislados se han señalizado con una franja de pavimento antideslizante de color contrastado?		☐ Sí ☐ No

Observaciones

ESCALERA	NIVEL RECOMENDADO	SITUACIÓN ACTUAL
Información general		
Nº total de escaleras del establecimiento:	Escalera nº_____de _____	
Especifique las estancias que comunica: Desde planta_____Estancia_____	Hasta planta_____Estancia_____	
Características		
¿Tipo de escalera?	-	- Exterior - Interior
Nº total de escalones (no contar si son + de 10):	-	Nº_____
Indique sí existe un itinerario accesible, alternativo a la escalera	Sí	☐ Sí ☐ No - plataforma elevadora - ascensor - rampa
Señalización		
¿Existe al final y principio de la escalera una franja de pavimento de textura distinta y color contrastado?	Anchura de escalera Fondo120 cm	☐ Sí ☐ No Ancho_____ Fondo_____
¿En toda la longitud del borde de los escalones existe una franja antideslizante y de color contrastado?	3 a 5 cm de ancho	☐ Sí ☐ No
Escalones		
¿Todos los escalones tienen misma altura?	Sí	☐ Sí ☐ No
Indique la altura máxima	14 a 17 cm	_____cm
¿Todas los escalones tienen la misma profundidad?	Sí	☐ Sí ☐ No
Indique la profundidad de la huella	28 a 32 cm	_____cm
Tipo de contrahuella	Con tabica	☐ con tabica ☐ sin tabica
¿La tabica es también de color contrastado respecto a la huella?	Sí	☐ Sí ☐ No
¿Los peldaños presentan bocel?	No	☐ Sí ☐ No
¿A ambos lados de los escalones se dispone de un zócalo de protección?	Altura ≥ 12 cm	☐ Sí ☐ No _____cm
¿El pavimento de las huellas es antideslizante?	Sí	☐ Sí ☐ No
Pasamanos y barandillas		
¿Existen pasamanos en ambos lados de la escalera?	Sí	☐ ninguno ☐ un lado ☐ ambos lados
¿Los pasamanos son dobles?	Sí	☐ Sí ☐ No
Indique la altura del pasamanos	Superior 90 a 105 cm Inferior 70 a 85 cm	Sup._____cm Inf._____cm
¿En el área de embarque el pasamanos está prolongado al menos 30 cm, respecto al primer escalón?	30 – 60 cm	☐ Sí ☐ No _____cm
¿En el área de desembarque el pasamanos está prolongado al menos 30 cm, respecto al primer escalón?	30 - 60 cm	☐ Sí ☐ No _____cm

ESCALERA	NIVEL RECOMENDADO	SITUACIÓN ACTUAL
¿El pasamanos es continuo en los rellanos intermedios?	Sí	☐ Sí ☐ No
La sección del pasamanos permite el paso continuo de la mano	Sí	☐ Sí ☐ No
Iluminación		
La iluminación de la escalera es homogénea	Sí	☐ Sí ☐ No
Espacio bajo la escalera		
¿Existe bajo la escalera algún espacio con una altura inferior a 210 cm?	No	☐ Sí ☐ No
En caso afirmativo, ¿se dispone en ese espacio de un elemento de cierre y restricción de paso?	Sí, altura ≥ 25 cm	☐ Sí ☐ No Altura_____

Observaciones

RAMPA	NIVEL RECOMENDADO	SITUACIÓN ACTUAL
Información general		
Nº total de rampas del establecimiento:	Rampa nº_____de _____	
Especifique las estancias que comunica: Desde planta_____Estancia_____	Hasta planta_____Estancia_____	
Características		
Nº total de tramos	-	Nº_____
Longitud de cada tramo:	Max. 9 m	_____m _____m _____m _____m
Pendiente longitudinal de cada tramo: Sí L ≤ 3m	P ≤ 12%	_____%
Sí 3m < L < 6m	P ≤ 8%	_____%
Sí 6m < L < 9m	P ≤ 6%	_____%
		_____%
Pendiente transversal	≤ 2%	_____ %
Ancho útil de paso	≥ 120 cm	_____cm
¿A ambos lados de la rampa existe un zócalo de protección?	Sí, altura ≥ 12 cm	☐ Sí ☐ No _____cm
Señalización		
¿Existe al final y principio de la rampa una franja de pavimento de textura distinta y color contrastado?	Ancho de rampa Fondo 120 cm	☐ Sí ☐ No Ancho_____ Fondo_____
¿Al principio y final de los rellanos intermedios existe una franja de pavimento de textura distinta y color contrastado?	Ancho rampa Fondo 40 cm	☐ Sí ☐ No Ancho_____ Fondo_____
Pavimento		
¿El pavimento es antideslizante en seco y en mojado?	Sí	☐ Sí ☐ No
¿El pavimento es homogéneo sin huecos y resaltes?	Sí	☐ Sí ☐ No
Rellanos		
En área de embarque ¿existe un área libre de obstáculos en la que pueda inscribirse un círculo de 150 cm de diámetro?	Sí, Ø 150 cm	☐ Sí ☐ No Ø _____cm
En área de desembarque ¿existe un área libre de obstáculos en la que pueda inscribirse un círculo de 150 cm de diámetro?	Sí, Ø 150 cm	☐ Sí ☐ No Ø _____cm
Pasamanos y barandillas		
¿Existen pasamanos a ambos lados de la rampa?	Sí	☐ ninguno ☐ un lado ☐ ambos lados
¿Los pasamanos son dobles?	Sí	☐ Sí ☐ No
Indique la altura del pasamanos	Superior 90 a 105 cm Inferior 70 a 85 cm	Sup._____cm Inf._____cm
¿En el área de embarque los pasamanos están prolongados al menos 30 cm, respecto al inicio de la rampa?	Sí, 30 – 60 cm	☐ Sí ☐ No _____cm

RAMPA	NIVEL RECOMENDADO	SITUACIÓN ACTUAL
¿En el área de desembarque los pasamanos están prolongados al menos 30 cm, respecto al inicio de la rampa?	Sí, 30 - 60 cm	☐ Sí ☐ No _____cm
¿El pasamanos es continuo en los rellanos intermedios?	Sí	☐ Sí ☐ No
La sección del pasamanos permite el paso continuo de la mano.	Sí	☐ Sí ☐ No
Iluminación		
La iluminación de la rampa es homogénea	Sí	☐ Sí ☐ No
Espacio bajo la rampa		
¿Existe bajo la rampa algún espacio con una cota vertical inferior a 210 cm?	No, sin protegerse	☐ Sí ☐ No
En caso afirmativo, ¿se dispone en ese espacio de un elemento de cierre y restricción de paso?	Sí, altura ≥ 25 cm	☐ Sí ☐ No Altura_____

Observaciones

ASCENSOR	NIVEL RECOMENDADO	SITUACIÓN ACTUAL
Identificación del ascensor		
Número de ascensores del establecimiento:	Ascensor nº_____de _____	
Plantas que comunica: desde planta_____hasta planta_____		
Enumere las estancias a las que se accede con este ascensor:		
¿El ascensor está situado en planta accesible con itinerario accesible?	Sí	☐ Sí ☐ No
Rellano frente a ascensor		
En el suelo frente a la puerta del ascensor, ¿se ha instalado una franja de señalización de textura distinta y color contrastado?	Sí Ancho cabina Fondo 120 cm	☐ Sí ☐ No Ancho_____cm Fondo_____cm
¿Los botones de llamada del ascensor son de color contrastado y están en altorrelieve?	Sí	☐ Sí ☐ No
¿En el exterior de la cabina existe un sistema de señalización visual que indica la planta en la que está situado el ascensor y su sentido de desplazamiento?	Sí	☐ Sí ☐ No
Indique la altura de los botones de llamada	90 a 120 cm	_____cm
¿En el espacio frente a la puerta del ascensor puede inscribirse un círculo libre de obstáculos, de 150 cm de diámetro?	Sí Ø ≥ 150 cm	☐ Sí ☐ No Ø_____cm
Cabina de ascensor		
Indique el ancho libre de la puerta corredera	≥ 80 cm	_____ cm
Indique si la puerta de la cabina es parcialmente acristalada o si es un ascensor panorámico.	Sí	☐ panorámico ☐ Puerta de vidrio ☐ Ninguno
¿La cabina del ascensor está enrasada con el rellano?	Dist. H ≤ 2 cm Dist. V ≤ 1 cm	☐ Sí ☐ No
Especifique el ancho de la cabina	≥ 100 cm	_____cm
Especifique el fondo de la cabina	≥ 120 cm	_____cm
Especifique la altura superior e inferior de la botonera	90 a 120 cm	Sup._____cm Inf. _____cm
Los botones tienen contraste cromático y caracteres en braille y altorrelieve.	Sí	☐ contraste ☐ braille ☐ altorrelieve
¿Dispone de pasamanos? Especifique su altura.	Sí 95 a 105 cm	☐ Sí ☐ No _____cm
¿Cuenta con señalización sonora que indica la planta de parada y el sentido de desplazamiento?	Sí	☐ Sí ☐ No
¿Cuenta con señalización visual que indica la planta de parada y el sentido de desplazamiento?	Sí	☐ Sí ☐ No
¿Cuenta con un sistema de alarma y comunicación en caso de emergencia con interfono?	Sí	☐ No ☐ botón de alarma ☐ interfono
¿El sistema de alarma cuenta con un testigo luminoso que indica que la señal de alarma ha sido recibida?	Sí	☐ Sí ☐ No
¿ Dentro de la cabina, existe un espejo frente a la puerta del ascensor?	Sí	☐ Sí ☐ No

ASCENSOR	NIVEL RECOMENDADO	SITUACIÓN ACTUAL

Observaciones

ASEO COMÚN ADAPTADO	NIVEL RECOMENDADO	SITUACIÓN ACTUAL
Ubicación		
En planta accesible con itinerario accesible	Sí	☐ Sí ☐ No Nº planta____
Señalización		
Señalización en la puerta de acceso con el Símbolo Internacional de Accesibilidad (SIA).	Sí	☐ puerta aseos ☐ puerta cabina ☐ sin señalizar
Aseos de señoras y caballeros señalizados con pictogramas homologados	Sí 10 x 10 cm	☐ Sí ☐ No -otro símbolo _____cm
Altura de ubicación de pictogramas	45 – 175 cm	_____cm
Señalización táctil de pictogramas	Sí	☐ en relieve ☐ en braille
Contraste cromático de pictogramas	Sí	☐ figura-fondo ☐ fondo-pared
PUERTA GENERAL de acceso a aseos de señoras o caballeros		
Tipo de puerta	Apertura hacia fuera o corredera	☐ abre hacia dentro ☐ abre hacia fuera ☐ corredera
La puerta presenta desnivel	No	☐ Sí ☐ No altura____cm
Ancho de la puerta	≥ 80 cm	_____cm
¿Antes y después de la puerta existe un espacio en el que puede hacerse un giro de 360°?	≥150 cm	☐ sí antes ☐ sí después ☐ no existe
Tipo de pomo o tirador	manilla	☐ manilla ☐ tipo C ☐ requiere el giro de muñeca
La puerta está equipada con muelle de retorno	No	☐ Sí ☐ No
Puerta de CABINA ADAPTADA		
Tipo de puerta	Apertura hacia fuera o corredera	☐ abre hacia dentro ☐ abre hacia fuera ☐ corredera
La puerta presenta desnivel	No	☐ Sí ☐ No altura____cm
Ancho de la puerta	≥ 80 cm	_____cm
¿Antes y después de la puerta existe un espacio en el que puede hacerse un giro de 360°?	≥150 cm	☐ sí antes ☐ sí después ☐ no existe
Tipo de pomo o tirador	manilla	☐ manilla ☐ tipo C ☐ requiere el giro de muñeca

ASEO COMÚN ADAPTADO	NIVEL RECOMENDADO	SITUACIÓN ACTUAL
¿La puerta tiene un cerrojo fácil de manipular?	Sí	☐ Sí ☐ No
¿El cerrojo puede abrirse desde el exterior?	Sí	☐ Sí ☐ No
Cierre de puerta de cabina con sistema visual de "ocupado o libre"	Existe	☐ Sí ☐ No
¿La puerta tiene una banda libre inferior?	Existe ?	☐ Sí ☐ No
La puerta está equipada con muelle de retorno	No	☐ Sí ☐ No
Circulación y maniobra en el interior de la cabina		
Dentro de la cabina, ¿puede inscribirse un círculo de 150 cm de diámetro?	Sí	☐ Sí ☐ No _____cm
¿La ubicación del lavabo no constituye un obstáculo para las maniobras de la persona en silla de ruedas?	No	☐ Sí ☐ No
¿Tiene pavimento antideslizante?	antideslizante	☐ Sí ☐ No
Tipo de iluminación	Homogénea y sin temporizador	☐ Sí /No homogénea ☐ sin / con temporizador
Lavabo de la cabina		
¿El lavabo dispone de pedestal o faldón?	No	☐ pedestal ☐ faldón
Altura respecto al suelo del borde superior del lavabo	80 cm	_____cm
Altura libre debajo del lavabo	De 62-72 cm	_____cm
Fondo libre debajo del lavabo	≥ 60 cm	_____cm
Grifería	Monomando o automática	☐ Monomando ☐ Automática ☐ De presión ☐ Que requiere el giro de la muñeca
Altura del borde inferior del espejo	< 95 cm	_____cm
¿El espejo está inclinado hacia el lavabo?	Sí	☐ Sí ☐ No
Altura de los accesorios del lavabo	70 a 120 cm	_____ cm
Inodoro		
Espacio disponible de acceso al inodoro (responder a esta pregunta como si estuviera sentado en el inodoro)	Lateral por los dos lados	☐ Ninguno ≥ 80 cm. ☐ Frontal ☐ Lateral dcho. ☐ Lateral Izq.
Especifique ancho de espacio frontal al inodoro	≥ 120 cm	_____cm
Especifique ancho de espacio lateral derecho	≥ 75 cm	_____cm
Especifique ancho de espacio lateral izquierdo	≥ 75 cm	_____cm
Altura del asiento del inodoro	De 45 a 50 cm	_____cm
Altura del mecanismo de descarga	De 70 a 110 cm	_____cm
Tipo de mecanismo de descarga	tamaño ≥ 5 cm ?	☐ presión ☐ palanca _____cm
¿Existe algún sistema de solicitud de ayuda (alarma) que pueda ser accionado dentro de la cabina del inodoro?	Sí	☐ Sí ☐ No

ASEO COMÚN ADAPTADO	NIVEL RECOMENDADO	SITUACIÓN ACTUAL
Barras de apoyo de inodoro		
Barras de apoyo (responder a esta pregunta como si estuviera sentado en el inodoro)	2 abatibles o 1 abatible y 1 fija	☐ a ambos lados ☐ lado dcho. ☐ lado izq.
En lado derecho, tipo de barra	abatible	☐ fija ☐ abatible
En lado izquierdo, tipo de barra	abatible	☐ fija ☐ abatible
Altura de las barras	70 – 80 cm	_____cm
Separación entre barras	65 – 70 cm	_____cm
ATENCIÓN: CUMPLIMENTAR ESTE APARTADO SI LA CABINA ADAPTADA ESTÁ DENTRO DE LOS ASEOS DE SEÑORAS Y CABALLEROS.		
Circulación y maniobra en aseos de señoras y caballeros		
En el área de circulación de los aseos, ¿puede inscribirse un círculo de 150 cm de diámetro?	Sí	☐ Sí ☐ No Ø_____cm
¿La distribución del mobiliario (cabinas, lavabos, urinarios) es tal que siempre existe una banda libre de paso de min 80 cm de ancho?	Sí	☐ Sí ☐ No _____cm
¿Al menos uno de los lavabos permite la aproximación frontal de una persona en silla de ruedas?	Sí	☐ Sí ☐ No Nº_____
Aseos de señoras y caballeros		
¿Existen salientes o voladizos que impliquen riesgo para personas con discapacidad visual? Especifique.	No existen	☐ Sí ☐ No
Las puertas de las cabinas de aseos tienen un sistema visual de “ocupado o libre”	Existe	☐ Sí ☐ No
¿Las puertas de las cabinas de aseos tienen una banda libre inferior?	Existe	☐ Sí ☐ No
¿El pavimento de los aseos es antideslizante?	Sí	☐ Sí ☐ No
Tipo de iluminación de los aseos	Homogénea y sin temporizador	☐ Sí/No homogénea ☐ sin/con temporizador

Observaciones

EXPOSICIÓN		NIVEL RECOMENDADO	SITUACIÓN ACTUAL
Acceso a la exposición			
Indique el tipo de acceso de la exposición:	sin desnivel (no existe un desnivel superior a 2 cm)	Sí	☐ Sí ☐ No
Nota: de ser necesario cumplimente la ficha de escalera, rampa, ascensor o . puerta de paso	un escalón	No	Alt. _____cm
	varios escalones aislados	No	Nº
	(+ de 10 no contarlos)		Alt. _____cm
	con escalera	No	☐ Sí ☐ No
	con rampa	Sí	☐ Sí ☐ No
	con plataforma elevadora	Sí	☐ Sí ☐ No
	con ascensor	Sí	☐ Sí ☐ No
Si tiene puerta de acceso, indique su ancho libre de paso		≥ 80 cm	_____cm
Si la puerta es de vidrio, ¿ésta se ha señalizado?		Sí, 2 bandas de 5 cm situadas a 100-120 cm y 150-170 cm	☐ Sí ☐ No - sí, bandas - sí, logotipo - otro - sin contraste
Circulación en la exposición			
Los pasillos tienen un ancho libre de paso ≥ 120 cm?		Ancho ≥ 120 cm	☐ Sí ☐ No Ancho min _____cm
¿Los cambios de dirección permiten el giro de una silla de ruedas?		Sí Ø 120-150 cm	☐ Sí ☐ No Ø_____cm
¿Los huecos de paso puntuales tienen un ancho ≥ 80 cm?		≥ 80 cm	_____cm
¿El suelo es homogéneo y antideslizante?		Sí, sin huecos o piezas sueltas	☐ Sí ☐ No
¿Existen elementos salientes o voladizos no proyectados hasta el suelo? Especifique		No existe	☐ Sí ☐ No
Iluminación			
La iluminación es homogénea (no se producen zonas de luz-sombra contiguas)		Sí	☐ Sí ☐ No
¿Las luminarias dirigidas al contenido expositivo (paneles, vitrinas, expositores, etc.) no producen reflejos en el vidrio, ni deslumbramiento directo?		Sí	☐ Sí ☐ No
Mobiliario			
¿La sala dispone de bancos y apoyos isquiáticos?		Sí	☐ Bancos ☐ Apoyos isquiáticos.

EXPOSICIÓN		NIVEL RECOMENDADO	SITUACIÓN ACTUAL
¿Las maquetas, expositores y vitrinas horizontales permiten la aproximación frontal de usuarios de silla de ruedas?		Altura máx. 85cm Espacio de aproximación Altura min. 70cm Ancho min. 80cm Fondo min. 60cm	Altura_____cm Espacio Aprox. Altura_____cm Ancho_____cm Fondo_____cm
¿Los paneles verticales están situados a una altura entre 50 y 170 cm?		Sí	Alt. Max.____cm Alt. Min.____cm
Soportes escritos e información en braille			
¿Se han realizado reproducciones táctiles del contenido expositivo visual?		Sí Sí	☐ maquetas ☐ textos braille ☐ textos altorrelieve ☐ planos altorrelieve
¿La exposición dispone de una hoja o folleto resumen de sus contenidos, en la que se indica el recorrido sugerido?		Sí	☐ Sí ☐ No
La hoja o folleto tiene:	- contraste cromático entre textos y fondo	Sí	☐ Sí ☐ No
	- fuente de fácil lectura	Sí	☐ Sí ☐ No
	- letra grande	Sí	☐ Sí ☐ No
Los paneles y rótulos descriptivos tienen:	- un soporte mate	Sí	☐ Sí ☐ No
	- contraste cromático entre textos y fondo	Sí	☐ Sí ☐ No
	- fuente de fácil lectura	Sí	☐ Sí ☐ No
	- tamaño de letra adecuado	Distancia de lectura 2 m Letra ≥ 6 mm	Alt._____cm
Descripción sonora, lengua de signos y visitas guiadas			
¿Cuentan con dispositivos portátiles de audio guía, en distintos idiomas?		Sí	☐ Sí ☐ No Idiomas_____
¿Cuentan con dispositivos portátiles de signoguías?		Sí	☐ Sí ☐ No
¿Se realizan visitas guiadas de la exposición?		Sí	☐ Sí ☐ No Idiomas_____
¿Se realizan visitas guiadas en lengua de signos española?		Sí	☐ Sí ☐ No
¿Se realiza alguna visita guiada o taller especifico para personas con discapacidad? En caso afirmativo anótelo en el apartado de observaciones.		Sí	☐ Sí ☐ No
Salas de Audiovisuales			
¿Está situada en planta accesible con itinerario accesible?		Sí	☐ Sí ☐ No
¿Dispone de plazas reservadas y señalizadas para usuarios de silla de ruedas?		Sí	☐ Sí ☐ No

EXPOSICIÓN	NIVEL RECOMENDADO	SITUACIÓN ACTUAL
El video tiene las opciones de subtitulado y audiodescripción.	Sí	☐ Subtitulado ☐ Audio descripción
La sala dispone de un bucle de inducción magnética fijo o móvil.		☐ Sí ☐ No - fijo - móvil
Recursos específicos para personas con discapacidad		
¿Existen recursos específicos para personas con discapacidad? Especifique en observaciones.	Sí	☐ Sí ☐ No
Si existen ¿Están señalizados estos recursos con sus logotipos correspondientes?	Sí	☐ Sí ☐ No
¿Existe información sobre los recursos accesibles disponibles?	Sí	☐ Sí ☐ No ☐ Web ☐ Folleto ☐ Otro

Observaciones

SENDERO	NIVEL RECOMENDADO	SITUACIÓN ACTUAL
TRAMO Nº _____ DE _____		
Características generales		
Longitud	Variable. Preferiblemente itinerarios cortos y circulares con diferentes posibilidades de prolongación	☐ Sí ☐ No Longitud total_____Km.
Pavimento		
Tipo de pavimento. Especifique.	Cemento, asfaltados, piedra, madera, tierra compactada, hierba bien segada, pavimento ecológico a base de polvo de vidrio u otros.	
Superficie	Compacta y regular, con buen mantenimiento	☐ Sí ☐ No
Resaltes y rehundidos	Pavimento homogéneo, sin resaltes, ni rehundidos.	☐ Sí ☐ No
Antideslizante	Antideslizante en seco y en mojado.	☐ Sí ☐ No
Integración con el entorno	El material no debe desentonar con el entorno.	☐ Sí ☐ No
Seguridad		
Bordillos laterales	En caso de pasarelas de madera y para desniveles superiores a 10 cm, son necesarios bordillos laterales de 10 cm de altura. Recomendables en todo el recorrido para marcar el itinerario de personas invidentes.	☐ Sí ☐ No Altura_____cm
Pasamanos	Necesarios en puentes y zonas elevadas (>50 cm). Recomendables en todo el recorrido.	☐ Sí existen ☐ No existen
	Doble pasamanos Altura Superior 90 a 105 cm Altura Inferior 70 a 85 cm	☐ Sí ☐ No Alt. Sup____cm Alt. Inf_____cm
	Prolongados 30 a 60 cm a ambos lados.	☐ Sí ☐ No
	La sección del pasamanos permite el paso continuo de la mano.	☐ Sí ☐ No
Drenaje	Dispone de un sistema de drenaje que evita los encharcamientos.	☐ Sí ☐ No
Inclinación		
Pendiente longitudinal	Pendiente longitudinal ≤ 8%. La inclinación máxima para que los caminos de una zona natural sean practicables es del 10%.	Inclinación máxima _____%
Pendiente transversal	Nunca superior al 2%	Inclinación máxima _____%
Circulación horizontal		
Ancho mínimo de paso	Ancho mínimo 120 cm. Estrechamientos puntuales de 90 cm.	Ancho min. _____cm

SENDERO (Espacios naturales)	NIVEL RECOMENDADO	SITUACIÓN ACTUAL
Puntos de cruces y cambios de dirección	En senderos con un ancho ≤ 150 cm, se necesitan puntos de cruces y de cambio de dirección situados cada 500 m. Éstos tendrán un espacio libre de 150 x 200 cm.	Distancia entre cruces _____m Dimensión _____ x _____cm
Mobiliario y zonas de descanso		
Zonas de descanso	En senderos inclinados es necesario una zona de descanso horizontal cada 15 m, en senderos no inclinados estarán cada 45-60 cm.	☐ Sí existen ☐ No existen Distancia media____m
Mobiliario adaptado	Las zonas de descanso disponen de asientos y apoyos isquiáticos. Fuentes de agua a una altura adecuada para usuarios de sillas de ruedas.	☐ bancos ☐ apoyos isquiáticos ☐ fuentes adaptadas
Disposición del mobiliario	No debe invadir el sendero. Existe a lado de los asientos un espacio de 90 x 90 cm para que usuarios de silla de ruedas puedan situarse junto a sus acompañantes.	☐ No invade el sendero ☐ Espacio adecuado de incorporación
Información durante el recorrido		
Folletos informativos	Contraste cromático entre textos y fondo	☐ Sí ☐ No
	Fuente de fácil lectura	☐ Sí ☐ No
	Letra grande	☐ Sí ☐ No
Paneles y señales	Soporte mate	☐ Sí ☐ No
	Contraste cromático entre textos y fondo	☐ Sí ☐ No
	Fuente de fácil lectura	☐ Sí ☐ No
	Letra grande	☐ Sí ☐ No
	Información visual complementada con braille y en altorrelieve.	☐ Sí ☐ No
	Espacio de aproximación adecuado para usuarios de silla de ruedas.	☐ Sí ☐ No
Personal	Tiene formación en atención a personas con discapacidad.	☐ Sí ☐ No

Observaciones

OBSERVATORIO/ MIRADOR	NIVEL RECOMENDADO	SITUACIÓN ACTUAL
Pavimento		
Tipo de pavimento. Especifique.	Cemento, asfaltados, piedra, madera, tierra compactada, hierba bien segada, pavimento ecológico a base de polvo de vidrio u otros.	
Superficie	Compacta y regular, con buen mantenimiento	☐ Sí ☐ No
Resaltes y rehundidos	Pavimento homogéneo, sin resaltes, ni rehundidos.	☐ Sí ☐ No
Antideslizante	Antideslizante en seco y en mojado	☐ Sí ☐ No
Integración con el entorno	El material no debe desentonar con el entorno.	☐ Sí ☐ No
Ventanillas de observación a 2 alturas		
Franjas de observación	Franjas de observación a dos alturas, 95 cm y 120 cm	☐ Sí ☐ No Alt. Sup____cm Alt. Inf_____cm
	La franja de observación baja, debe tener un espacio aproximación frontal para usuarios de silla de ruedas. (altura libre de 75 cm, ancho libre de 80 cm, fondo libre de 60 cm.)	Alt._____cm Ancho._____cm Fondo_____cm
Espacio de circulación y maniobra para usuarios de silla de ruedas.	Debe existir un espacio en el que un usuario de silla de ruedas pueda realizar un giro de 360°. (circunferencia de 150 cm de diámetro)	☐ Sí existe ☐ No existe Ø_____cm
Zonas de descanso		
Mobiliario adaptado	Disponen de asientos y apoyos isquiáticos. Fuentes de agua a una altura adecuada para usuarios de sillas de ruedas. Basureros detectables por personas con discapacidad visual y al alcance de usuarios de silla de ruedas.	☐ bancos ☐ apoyos isquiáticos ☐ fuentes adaptadas ☐ Basureros adaptados
Disposición del mobiliario	Existe a lado de los asientos un espacio de 90 x 90 cm para que usuarios de silla de ruedas puedan situarse junto a sus acompañantes.	☐ Espacio adecuado de incorporación
Información		
Folletos informativos	Contraste cromático entre textos y fondo	☐ Sí ☐ No
	Fuente de fácil lectura	☐ Sí ☐ No
	Letra grande	☐ Sí ☐ No
Paneles y señales	Soporte mate	☐ Sí ☐ No

OBSERVATORIO/ MIRADOR	NIVEL RECOMENDADO	SITUACIÓN ACTUAL
	Contraste cromático entre textos y fondo	☐ Sí ☐ No
	Fuente de fácil lectura	☐ Sí ☐ No
	Letra grande	☐ Sí ☐ No
	Información visual complementada con braille y en altorrelieve	☐ Sí ☐ No
	Espacio de aproximación adecuado para usuarios de silla de ruedas.	☐ Sí ☐ No

Observaciones

VESTUARIOS	NIVEL RECOMENDADO	SITUACIÓN ACTUAL
Puerta cabina		
Tipo de puerta (apertura)	- Apertura hacia el exterior - corredera	☐ abre hacia fuera ☐ abre hacia dentro ☐ corredera
Ancho libre de paso de puerta	≥ 80 cm	_____cm
¿La puerta esta equipada con un cerrojo fácil de manipular?	Sí	☐ Sí ☐ No
¿El cerrojo puede abrirse desde el exterior?	Sí	☐ Sí ☐ No
Las puertas de las cabinas tienen un sistema visual de "ocupado o libre"	Existe	☐ Sí ☐ No
¿Las puertas de las cabinas tienen una banda libre inferior?	Existe	☐ Sí ☐ No
Circulación y maniobra en el interior		
En su interior ¿puede inscribirse un círculo de 150 cm de diámetro? (incluido acceso frontal al lavabo)	Sí	☐ Sí ☐ No _____cm
Lavabo		
¿El lavabo dispone de pedestal o faldón?	No	☐ pedestal ☐ faldón ☐ ninguno
Altura respecto al suelo del borde superior del lavabo	80 cm	_____cm
Altura libre debajo del lavabo	De 62-72 cm	_____cm
Fondo libre debajo del lavabo	≤ 60 cm	_____cm
Tipo de grifo	Monomando o con sensor	☐ Monomando ☐ con sensor ☐ De presión ☐ Que requiere el giro de la muñeca
Altura del borde inferior del espejo	≤95 cm	_____cm
¿El espejo está inclinado hacia el lavabo?	Sí	☐ Sí ☐ No
Altura de la jabonera y del toallero	70 a 120 cm	_____cm
Altura de los toalleros	70 a 120 cm	_____ cm
Inodoro		
Espacio disponible de acceso al inodoro (responder a esta pregunta como si estuviera sentado en el inodoro)	Lateral por los dos lados	☐ Ninguno ≥ 80 cm. ☐ Frontal ☐ Lateral dcho. ☐ Lateral Izq.
Especifique ancho de espacio libre frontal al inodoro	≥ 120 cm	_____cm
Especifique ancho de espacio libre lateral derecho	≥ 75cm	_____cm
Especifique ancho de espacio libre lateral izquierdo	≥ 75 cm	_____cm
Altura del asiento del inodoro	De 45 a 50 cm	_____cm
Altura del mecanismo de descarga	De 70 a 110 cm	_____cm

VESTUARIOS		NIVEL RECOMENDADO	SITUACIÓN ACTUAL
Tipo de mecanismo de descarga		tamaño ≥ 5 cm	☐ presión ☐ palanca _____cm
¿El inodoro dispone de barras de apoyo?(responder a esta pregunta como si estuviera sentado en el inodoro)		2 abatibles o 1 abatible y 1 fija	☐ a ambos lados ☐ lado dcho. ☐ lado izq.
En lado derecho, tipo de barra		abatible	☐ fija ☐ abatible
En lado izquierdo, tipo de barra		abatible	☐ fija ☐ abatible
Altura de las barras		70 – 80 cm	_____cm
Separación entre barras		65 – 70 cm	_____cm
Ducha			
Especifique el ancho y fondo de la ducha		75x120 cm	Anch._____cm Fondo_____cm
¿Existe un espacio libre de acceso a la ducha? Especifique su ancho y fondo.		Ancho 80-120 cm Fondo 120 cm	Anch._____cm Fondo_____cm
Suelo de ducha	Enrasado con el suelo de la sala y con pendiente y desagüe adecuados	Sí Pendiente 2%	☐ Sí ☐ No _____%
	Enrasado pero con ceja (por ej. riel de mampara)	No	☐ Sí ☐ No
	Enrasado pero con excesiva pendiente	No	☐ Sí ☐ No _____%
	Enrasado con orificio de desagüe que implica riesgo	No	☐ Sí ☐ No
	Plato de ducha con escalón o ceja (en altorrelieve o en bajo relieve)	No	☐ Sí ☐ No _____cm
¿El suelo de la ducha es antideslizante?		antideslizante	☐ Sí ☐ No
¿El establecimiento tiene una silla de ducha (de quita y pon)		Sí	☐ Sí ☐ No
¿Se dispone de un asiento de ducha abatible y fijo?		Sí	☐ Sí ☐ No
¿Desde el asiento puede utilizarse fácilmente la grifería?		Sí	☐ Sí ☐ No
Ancho del asiento		≥ 45 cm	_____cm
Altura del asiento		45 – 50 cm	_____cm
Fondo del asiento		≥ 45 cm	_____cm
Espacio de acceso al asiento (responder a esta pregunta como si estuviera sentado en el asiento)		Lateral y frontal	- Ninguno ≥ 80cm - Frontal - Lateral dcho. - Lateral Izq.
Especifique ancho del espacio libre frontal		≥ 120 cm	_____cm
Especifique ancho del espacio libre lateral derecho		≥ 80 cm	_____cm

VESTUARIOS	NIVEL RECOMENDADO	SITUACIÓN ACTUAL
Especifique ancho del espacio libre lateral izquierdo	≥ 80 cm	_____cm
¿La ducha dispone de barras horizontales de apoyo? (responder a esta pregunta como si estuviera sentado en el asiento)	2 abatibles o 1 abatible y 1 fija	☐ a ambos lados ☐ lado dcho. ☐ lado izq.
En lado derecho, tipo de barra	abatible	☐ fija ☐ abatible
En lado izquierdo, tipo de barra	abatible	☐ fija ☐ abatible
Altura de las barras	70 – 75 cm	_____cm
Separación entre barras	65 – 70 cm	_____cm
¿La ducha dispone de una barra vertical de apoyo?	Sí	☐ Sí ☐ No
Tipo de grifo	monomando	☐ Monomando ☐ De presión ☐ Requiere giro de la muñeca
Indique la altura del grifo	70 -120 cm	_____cm
¿La ducha tiene mamparas? (responder a esta pregunta como si estuviera sentado en el asiento)	Sin mamparas	☐ Ninguna ☐ frontal ☐ lateral ☐ corredera ☐ abatible

Observaciones

PLAYAS (INSTALACIONES Y SERVICIOS)	NIVEL RECOMENDADO	SITUACIÓN ACTUAL
Datos Generales		
Nombre de la playa:	Provincia:	
Equipamiento: ☐ Aparcamiento reservado para PMR ☐ Acceso sin desniveles / con rampa / otro alternativo accesible ☐ Pasarelas ☐ Vestuarios y aseos adaptados ☐ Duchas exteriores adaptadas ☐ Zona de sombra ☐ Sillas anfibias ☐ Muletas anfibias		
Pasarelas		
Tipo de pavimento. Especifique.	Cemento, asfaltados, piedra, madera, otros.	
Pavimento de madera, ranura entre tablillas	< 1 cm, que no se enganchen los bastones y muletas	_____cm
Superficie	Compacta y regular, con buen mantenimiento.	☐ Sí ☐ No
Resaltes y rehundidos	Pavimento homogéneo, sin resaltes, ni rehundidos.	☐ Sí ☐ No
Antideslizante	Antideslizante en seco y en mojado.	☐ Sí ☐ No
Integración con el entorno	El material no debe desentonar con el entorno.	☐ Sí ☐ No
Pendiente longitudinal	Pendiente longitudinal ≤ 8%.	Inclinación máxima _____%
Pendiente transversal	Nunca superior al 2%	máxima _____%
Ancho mínimo de paso	Ancho mínimo 120 cm. Estrechamientos puntuales de 90 cm.	Ancho min. _____cm
Puntos de cruces y cambios de dirección	En pasarelas con un ancho ≤ 150 cm, se necesitan puntos de cruces y de cambio de dirección situados cada 500 m. Éstos tendrán un espacio libre de 150 x 200 cm.	Distancia entre cruces_____m Dimensión ____ x _____cm

PLAYAS (INSTALACIONES Y SERVICIOS)	NIVEL RECOMENDADO	SITUACIÓN ACTUAL
Bordillos laterales	En caso de pasarelas de madera y para desniveles superiores a 10 cm, son necesarios bordillos laterales de 10 cm de altura. Recomendables en todo el recorrido para marcar el itinerario de personas invidentes.	☐ Sí ☐ No Altura_____cm
Pasamanos	Necesarios en puentes y zonas elevadas (>50 cm). Recomendables en todo el recorrido.	☐ Sí existen ☐ Existen
	Doble pasamanos Altura Superior 90 a 105 cm Altura Inferior 70 a 85 cm	☐ Sí ☐ No Alt. Sup____cm Alt. Inf_____cm
	Prolongados 30 a 60 cm a ambos lados.	☐ Sí ☐ No
	La sección del pasamanos permite el paso continuo de la mano.	☐ Sí ☐ No
Drenaje	Dispone de un sistema de drenaje que evita los encharcamientos.	☐ Sí ☐ No
Duchas exteriores		
Itinerario accesible	Sin desniveles, con pasarela.	☐ Sí ☐ No
Con asiento de ducha fijo	Sí	☐ Sí ☐ No
Tipo de grifo y ubicación	Monomando, al alcance de la mano desde el asiento	☐ Sí ☐ No

PLAYAS (INSTALACIONES Y SERVICIOS)	NIVEL RECOMENDADO	SITUACIÓN ACTUAL
Zona de sombra		
Itinerario accesible	Sin desniveles, con pasarela	☐ Sí ☐ No
Área libre para ubicación de sillas de ruedas	Sí	☐ Sí ☐ No
Sillas y hamacas	Sí	☐ Sí ☐ No
Otros servicios y equipamientos		
Líneas de boyas en el agua, perpendicular a la playa	Facilita la introducción al mar de PMR	☐ Sí ☐ No
Personal de apoyo para las PMR (socorrismo, Cruz Roja)	Sí	☐ Sí ☐ No
Sillas anfibias	Sí	☐ Sí ☐ No
Muletas anfibias	Sí	☐ Sí ☐ No
Chalecos flotación especiales	Sí	☐ Sí ☐ No
Aros flotantes	Sí	☐ Sí ☐ No
Grúa para transferencia de PMR desde silla de ruedas a silla anfibia	Sí	☐ Sí ☐ No
Alquiler de hamacas	Sí	☐ Sí ☐ No
Alquiler de sombrillas		☐ Sí ☐ No

Observaciones

ÁREA DE MESAS AL AIRE LIBRE		NIVEL RECOMENDADO	SITUACIÓN ACTUAL
Área de mesas			
¿Desde la entrada existe un área de mesas a la que se accede con itinerario accesible? Especifique Nota: si es necesario cumplimente las fichas de rampa, escalera.		Sí	☐ Sí ☐ No ☐ sin desniveles y ancho libre de paso > 80 cm ☐ con escalones Nº_____ ☐ con rampa
¿Entre mesas existe un área libre de paso para una persona en silla de ruedas?		Sí, anchura 90 a 120 cm	☐ Sí ☐ No _____cm
¿Entre mesas existe algún espacio en el que pueda inscribirse un círculo de 150 cm de diámetro para que un usuario de silla de ruedas realice un giro de 360°?		Sí	☐ Sí ☐ No Ø_____cm
Especifique el tipo de mesas disponibles	redondas	Sí -	☐ Sí ☐ No Nº_____
	cuadradas	-	☐ Sí ☐ No
	rectangulares	-	☐ Sí ☐ No
	fijas y / o móviles	Móviles	☐ Sí ☐ No
	pata central	-	☐ Sí ☐ No
	4 patas	-	☐ Sí ☐ No
	patas con travesaño	No	☐ Sí ☐ No
¿La mesa permite la aproximación frontal de una persona en silla de ruedas? Especifique la mesa evaluada y su ubicación:		Si, Ancho Min 80 cm Altura mesa 80-85 cm Bajo mesa 70-80 cm Fondo 60 cm	☐ Sí ☐ No Altura mesa _____cm Ancho bajo mesa _____cm Altura bajo mesa _____cm Fondo____cm
Pavimento			
Superficie		Compacta y regular, con buen mantenimiento	☐ Sí ☐ No
Resaltes y rehundidos		Pavimento homogéneo, sin esaltes, ni rehundidos	☐ Sí ☐ No
Antideslizante		Antideslizante en seco y en mojado	☐ Sí ☐ No
Integración con el entorno		El material no desentona con el entorno	☐ Sí ☐ No

Observaciones

SEÑALIZACIÓN	NIVEL RECOMENDADO	SITUACIÓN ACTUAL
Ubicación		
¿El establecimiento dispone de rótulos de señalización que indiquen la ubicación de cada una de las estancias o paneles informativos?	Sí	☐ Sí ☐ No
Por su ubicación, existe posibilidad de aproximación para su lectura y tacto.	Existe	☐ No existe ☐ Sí existe
Altura media de los rótulos	145 – 175 cm	_____cm
¿Los rótulos son fácilmente identificables?	Sí	☐ Sí ☐ No
Información Visual		
¿Todos los rótulos siguen un mismo patrón?	Sí	☐ Sí ☐ No
¿El material de soporte utilizado para los rótulos es de acabado mate con fondos neutros (sin dibujos o esquemas)?	Sí	☐ Sí ☐ No
¿Los rótulos presentan alto contraste cromático entre el fondo y los textos?	Sí	☐ Sí ☐ No
¿Los rótulos presentan alto contraste cromático entre el soporte y la pared?	Sí	☐ Sí ☐ No
¿El tipo de fuente utilizado es claro y de fácil lectura (tipo Arial)?	Sí	☐ Sí ☐ No
¿El tamaño de los caracteres es adecuado según la distancia de lectura?	3 a 9 cm	☐ Sí ☐ No _____cm
¿Se han utilizado los símbolos internacionales y homologados?	Sí	☐ Sí ☐ No
Información táctil		
¿Los rótulos informativos se han complementado con información en braille, o en altorrelieve?	Sí	☐ Sí ☐ No
¿Se dispone de un plano en altorrelieve del establecimiento?	Sí	☐ Sí ☐ No
¿Las circulaciones horizontales se han señalizado mediante franjas guía de encaminamiento de pavimento táctil y color contrastado?	Sí	☐ Sí ☐ No

Observaciones

Otras publicaciones realizadas por PREDIF con la financiación de Fundación Vodafone y Fundación ONCE

Guía de Monumentos, Museos y puntos de interés turístico accesibles para todos. Madrid, 2010.

Guía de Restaurantes accesibles para todos. Madrid, 2009.

100 alojamientos turísticos accesibles para todos y 100 accessible tourist accommodations for everyone (Versión digital). Madrid 2008.

100 alojamientos turísticos accesibles para todos. Madrid 2007.

Para conocer más recursos turísticos accesibles de España consulte el apartado de “Oferta de Turismo Accesible” en nuestra página web.

www.predif.org

predif

plataforma representativa estatal de discapacitados físicos

Avda. Doctor García Tapia, 129
Local 5
28030 Madrid
Tel. 91 371 52 94
Fax. 91 301 61 20
www.predif.org

Espacios y Actividades en la Naturaleza

Accesibles para Todas las Personas

Fundación Vodafone España

Fundación ONCE
para la Cooperación e Inclusión Social de Personas con Discapacidad